

東近江市統計書

平成21年版



東近江市

東近江市の花・木

市の花 『ムラサキ』(ムラサキ科ムラサキ属)

古く万葉の時代に蒲生野にて、額田王が大海人皇子にあてて詠んだ「あかねさす 紫野ゆき 標野ゆき 野守は 見ずや 君が袖ふる」の紫野はムラサキを栽培している野、標野は御料地であった蒲生野を指しています。

このように本市は万葉に所縁(ゆかり)がある土地柄であり、万葉の古代をしのばせる花として全国的に有名でもあることから、希少種であるムラサキが群生する風景がよみがえることを期待し、この情緒ある花が選定されました。



市の木 『イロハモミジ』(カエデ科カエデ属)

イロハモミジはタカオカエデ、イロハカエデとも呼ばれ、社寺境内や庭園などに広く植栽されています。

秋の紅葉は非常に美しく、市内でも大本山永源寺、百済寺、紅葉公園など、秋の紅葉の季節には、県内はもとより京阪神・中京方面からもこの地域が観光客でにぎわいます。

市民のみなさんに親しまれていることや、この木の持つ美しさ、また、この木を活用した観光の活性化などの観点から、東近江市にふさわしいことから選定されました。



市章について



本市の市章は、平成17年2月11日に制定されたもので、東(east)の「e」と「近」をモチーフにグリーンは豊かな自然を、ブルーは清らかな川と環境を、レッドは活力を表現。全体として、豊かさ・調和・発展・成長・連携・交流を表し、新生「東近江市」の将来像をシンボライズしています。

凡 例

1. この統計書は、原則として平成 21 年（もしくは直近年）を収録したものが
必要に応じて経年比較をあげています。
また、市町合併により合算できない資料については、旧市町別に収録を行って
いるものがあります。
2. 資料は、基幹統計調査および庁内各課、官公庁、民間団体などから収集したも
のを、資料の出所を各表の下部に掲げました。
3. 調査の時期については、暦年（1 月～12 月）のものは「年」、会計年度（4 月
～3 月）のものは「年度」と区別しています。
4. 数値の単位未満は四捨五入してあるので、合計と内訳との数値が一致しない場
合があります。
5. 統計表の中の符号は次のとおりです。
 - ・・・単位に満たないもの
 - －・・・皆無または該当数値のないもの
 - △・・・減少しているもの
 - ×・・・発表を差し控えるもの

目 次

第1章 市の概要	1	第6章 産 業	
第2章 市民の暮らし	2	25 (工業) 従業者規模別事業所数、従業者数、 製造品出荷額等	21
第3章 土地・気象		26 (工業) 産業中分類別事業所数、従業者数、 製造品出荷額等	21
1 位置	3	27 (商業) 就業者数・従業者数	22
2 面積及び広ぼう、標高	3	28 (商業) 卸売小売別事業所数、従業者数、 年間商品販売額、売場面積	22
3 地目別土地面積	3	29 (商業) 産業中分類別事業所数、従業者数、 年間商品販売額等	23
4 山岳	3	30 農林業経営体数	24
5 河川	4	31 総農家数及び土地持ち非農家数	24
6 気象状況	6	32 経営耕地のある農家数と経営耕地面積	24
第4章 人 口		33 耕作放棄地面積	25
7 人口の推移	8	34 総農家の世帯員数(農家人口)	25
8 年齢(3区分)別人口	8	35 (漁業) 漁業従事者数、就業者数	25
9 総人口及び世帯数	9	36 漁船数	25
10 住民基本台帳による人口及び世帯数	9	37 漁業種類別のべ経営体数	26
11 外国人登録人口及び世帯数	9	38 月別観光入込客数	26
12 総人口・世帯数(町別)	10	39 目的別観光入込客数	26
13 総人口(年齢別)	15	第7章 建設・運輸	
14 世帯人員	16	40 住居の種類・住宅所有の関係(6区分)別 一般世帯数等	27
15 65歳以上の親族がいる一般世帯	16	41 家屋の状況	27
16 高齢単身者数	16	42 建築確認件数	28
17 人口動態	16	43 都市公園の現況	28
18 昼夜間人口	17	44 道路の状況	28
19 国籍別外国人登録者数	17	45 自動車保有台数	29
第5章 労働力・事業所・従業者		46 鉄道乗客数	29
20 労働力状態	18	47 ちょこっとバスの乗車人員数	30
21 産業別就業者数	18	48 ちょこっと号の利用者数	30
22 全事業所数及び従事者数	19		
23 産業別事業所数及び従業者数	19		
24 従業者規模別事業所数及び従業者数	20		

第8章 電気・ガス・水道

49 電気	31
50 都市ガス	31
51 上水道・簡易水道	31
52 公共下水道	31

第9章 保健・衛生

53 医療施設数・医療従事者数	32
54 死亡者数	32
55 ごみ処理	32

第10章 社会保障

56 国民年金加入状況	33
57 国民年金給付状況	33
58 国民健康保険加入状況	33
59 国民健康保険給付状況	33
60 福祉医療費助成状況	34
61 介護保険被保険者数及び認定状況	34
62 生活保護状況	34

第11章 治安・災害

63 火災発生状況	35
64 救急出動状況	35
65 刑法犯認知件数	35

第12章 教育・文化

66 保育園	36
67 幼稚園	37
68 小学校	38
69 中学校	40
70 高等学校（全日制・通信制）	41
71 養護学校	42
72 大学	42
73 短期大学	42
74 専修学校	43
75 指定文化財件数	43
76 図書貸出状況	44

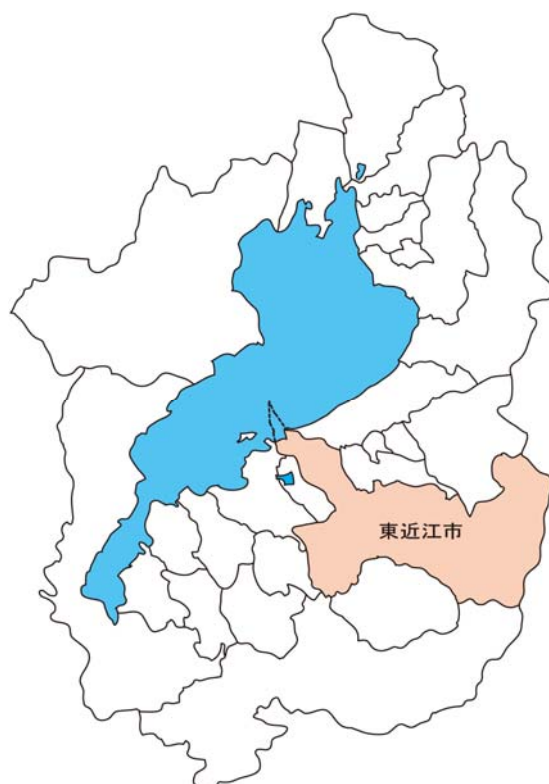
第13章 選挙・行政・財政

77 選挙人名簿登録者数	46
78 一般会計決算状況	48
79 特別会計決算状況	51

第14章 市民のあゆみ

行政区域の変遷	52
略年表	53

第1章 市の概要



東近江市は、平成 17 年2月 11 日に八日市市・永源寺町・五個荘町・愛東町・湖東町が合併して誕生し、その後、平成 18 年1月1日に能登川町・蒲生町と合併し、現在の東近江市が誕生しました。

本市は、滋賀県の南東部に位置し、京阪神と中京都市圏との中間にあります。

地形は東西に細長く、鈴鹿山系のふもとに向かい豊かな自然に恵まれたなだらかな丘陵地が広がっています。鈴鹿山系に源を発する愛知川が市内を琵琶湖まで流れ、日野川とともにその流域に肥沃な大地を育み、美しい田園風景を形成しています。

市の面積は 388.58 km²(琵琶湖含む)で県の総面積の 9.7%を占めていますが、地目別に見ると、森林が約 57%、農地が 23%となっており、宅地は 6%となっております。

道路網については、名神高速道路、八日市インターチェンジをはじめ、国道8号、国道 307 号、国道 421 号、国道 477 号などが広域幹線網を形成しています。

公共交通については、鉄道では近江鉄道が地域の中心部を通過しており、八日市駅と近江八幡駅の間を約 15 分、貴生川、米原駅との間をそれぞれ 35 分で結んでいます。













また、JR 琵琶湖線の能登川駅を有しており、京阪神への通勤・通学圏となっております。バスは路線バスやコミュニティバスが運行されています。

中世以降は、交通の要衝の地であったことから、市場町や門前として栄えました。近世には近江商人の活躍が見られるなど、様々な地域との交流を通して数多くの伝統や、独自の地域文化を育んできました。

昭和 40 年代以降は、名神八日市ICや周辺工業団地を中心に IT 関連工場を始め、電器・住宅などの多様な企業進出があり、今日では内陸型の工業都市としての性格も有するようになりました。

このような中、豊かな個性と積み重ねられてきた地域の歴史文化を活用し、「みんなで作る うるおいとにぎわいのまち」を合言葉に、市民と行政の協働による豊かなまちづくりを進めています。

第2章 市民の暮らし

<p>1. 人口密度</p>  <p>1km²に302.9人</p>	<p>2. 世帯数</p>  <p>1世帯に2.9人</p>	<p>3. 出生</p>  <p>1日に3.0人</p>	<p>4. 死亡</p>  <p>1日に2.7人</p>
<p>5. 結婚</p>  <p>14時間35分に1組</p>	<p>6. 離婚</p>  <p>2.0日に1組</p>	<p>7. 転入</p>  <p>1日に10.7人</p>	<p>8. 転出</p>  <p>1日に10.2人</p>
<p>9. ごみ処理</p>  <p>1日に96.6トン</p>	<p>10. 自動車</p>  <p>1世帯に2.1台</p>	<p>11. 救急</p>  <p>1日に9.7件</p>	<p>12. 火災</p>  <p>10.7日に1件</p>

第3章 土地・気象

1 位置

区分	経緯度	地名	市役所の位置
東端	東経 136° 27' 18"	茨川町	東近江市八日市緑町10番5号 東経 136° 12' 28" 北緯 35° 06' 47" 標高 131.86m(琵琶湖の水面+47m)
西端	東経 136° 05' 06"	琵琶湖上	
南端	北緯 35° 00' 49"	甲津畑町	
北端	北緯 35° 15' 06"	琵琶湖上	

2 面積及び広ぼう、標高

面積(k㎡)	広ぼう(m)		標高(m)	
	東西	南北	最高	最低
388.58	33,277	26,395	1,247	81
	茨川町－琵琶湖上	琵琶湖上－甲津畑町	君ヶ畑町地先の御池岳丸山	大中町大中親と子の草の根広場の南

注:東西の距離は、緯度の差に25m/秒を乗じた距離。南北の距離は、緯度の差に30.8m/秒を乗じた距離。

3 地目別土地面積

単位:km²

	総数	田	畑	宅地	池沼	山林	原野	雑種地	琵琶湖	その他
面積	388.58	83.63	5.60	22.72	0.59	218.67	1.15	6.60	5.22	44.40
割合	100%	21.5%	1.4%	5.8%	0.2%	56.3%	0.3%	1.7%	1.3%	11.4%

資料:山林については、滋賀県森林政策課「滋賀県森林・林業統計要覧」の森林合計面積、琵琶湖については国土地理院
上記以外については、資産税課(平成21年1月1日)

4 山岳

単位:m

山岳名	標高	1/25000 地形図名	備考	山岳名	標高	1/25000 地形図名	備考
御在所山	1,212	御在所山	測定点	藤原岳	1,140	竜ヶ岳	等高線
御池岳	1,247	篠立	測定点	竜ヶ岳	1,100	竜ヶ岳	三角点
天狗岩	1,171	竜ヶ岳	標高点	釈迦岳	1,092	御在所山	三角点

資料:国土交通省国土地理院

注:三角点…三角点の値、標高点・測定点…地図作成時に空中写真から図化機で測定した値、等高線…等高線の最高値

5 河川

河川名	延長(m)	区間		備考
		上流	下流	
宇曾川	18,400	左岸:東近江市下一色町 右岸:愛知郡愛荘町松尾寺	琵琶湖	
南川	5,590	東近江市百濟寺町	宇曾川	
安壺川	7,330	東近江市小田苺町	宇曾川	
北川	3,000	東近江市平柳町	南川	同名4川
五の谷川	6,500	東近江市百濟寺本町	南川	
淵川	2,300	東近江市北菩提寺町	五の谷川	
ドン川	2,800	東近江市中里町	南川	
愛知川	41,050	東近江市黄和田町	琵琶湖	
加領川	6,900	東近江市上山町	愛知川	
経田川	3,010	東近江市大覚寺町	加領川	
豊国川	2,230	東近江市大林町	経田川	
棚上川	2,460	東近江市平尾町	経田川	
千手川	2,200	東近江市小倉町	愛知川	
和南川	4,400	東近江市甲津畑町	愛知川	
井の谷川	1,730	東近江市甲津畑町	和南川	
渋川	2,900	東近江市甲津畑町	愛知川	
御池川	4,020	東近江市箕川町	愛知川	
神崎川	6,770	東近江市杠葉尾町	愛知川	
八風川	320	東近江市黄和田町	愛知川	
大同川	18,630	左岸:東近江市五個荘伊野部町 右岸:東近江市建部下野町	琵琶湖	同名1川
瓜生川	8,250	東近江市五個荘石馬寺町	大同川	
山路川	3,100	東近江市佐野町	瓜生川	同名1川
須田川	3,410	東近江市北須田町	瓜生川	
宮荘川	1,840	東近江市五個荘金堂町	瓜生川	

5 河川（つづき）

河川名	延長(m)	区間		備考
		上流	下流	
天保川	3,440	東近江市五個荘伊野部町	宮荘川	
三田川	1,950	東近江市五個荘川並町	宮荘川	
石馬川	500	左岸:東近江市五個荘石馬寺町 右岸:東近江市五個荘川並町	瓜生川	
躰光寺川	4,030	東近江市長勝寺町	大同川	
五位田川	2,420	東近江市今町	大同川	
新川	900	左岸:東近江市五個荘和田町 右岸:東近江市五個荘築瀬町	大同川	同名2川
蛇砂川	21,440	東近江市上二俣町	西之湖	
山本川	6,980	東近江市五個荘伊野部町	蛇砂川	
平成川	3,240	東近江市甲津畑町	和南川	
三明川	7,100	左岸:近江八幡市長光寺町 右岸:東近江市平田町	黒橋川	
江岸川	3,530	東近江市上平木町	三明川	
白鳥川	13,460	東近江市川合町	琵琶湖	
御沢川	1,470	東近江市上平木町	白鳥川	
布引川	11,000	東近江市尻無町	白鳥川	
平田大川	3,960	東近江市川合町	白鳥川	
日野川	46,710	蒲生郡日野町大字平子	琵琶湖	
法教寺川	4,330	蒲生郡竜王町大字山之上	日野川	
東沢砂川	1,300	東近江市宮川町	法教寺川	
佐久良川	15,820	蒲生郡日野町大字原	日野川	
大同川	2,380	東近江市石塔町	佐久良川	同名1川
古川	6,050	東近江市鑄物師町	日野川	
須川	2,630	東近江市蒲生堂町	日野川	同名1川
大平川	2,800	蒲生郡日野町大字中山	日野川	

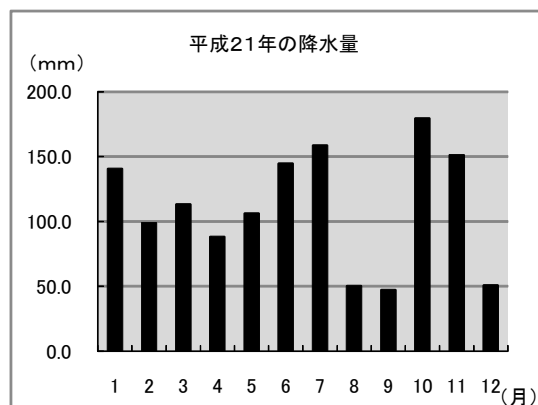
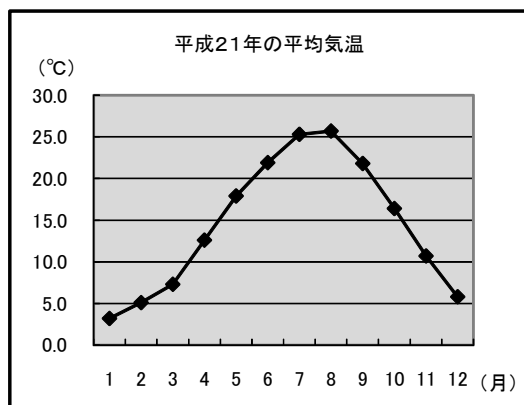
資料:滋賀県土木交通部河港課「河川・港湾調書」

6 気象状況

(1) 気温・降水量

平成21年

	平均気温 °C	最高気温 °C	起日 (月/日)	最低気温 °C	起日 (月/日)	降水量 mm	最大 日 降水量 mm	起日 (月/日)	最大 1時間 降水量 mm	起日 (月/日)
1月	3.2	14.4	29	-6.1	16	140.5	33.5	30	10.0	30
2月	5.1	16.2	14	-3.2	22	98.5	24.0	25	11.0	25
3月	7.3	23.6	19	-1.9	30	113.0	47.5	14	10.5	14
4月	12.6	26.2	11,19	-0.9	3	88.0	37.0	25	8.0	14
5月	17.9	31.4	12	6.2	14	106.0	54.5	7	7.5	7
6月	21.9	32.9	27	10.5	2	144.5	31.0	30	18.5	30
7月	25.3	35.3	15	18.1	4	158.5	35.5	22	24.5	22
8月	25.7	35.1	8	15.4	25	50.0	13.0	2	5.5	2
9月	21.8	32.9	6	12.4	10	47.0	21.5	12	8.5	15
10月	16.4	26.6	4	7.3	16,21	179.5	58.5	8	17.0	8
11月	10.7	25.0	1	1.0	24,29	151.0	56.5	11	12.0	11
12月	5.8	16.5	2	-2.8	22	50.5	21.5	11	4.5	11
全年	14.5	35.3	7/15	-6.1	1/16	1327	58.5	10/8	24.5	7/22



平成20年

	平均気温 °C	最高気温 °C	起日 (月/日)	最低気温 °C	起日 (月/日)	降水量 mm	最大 日 降水量 mm	起日 (月/日)	最大 1時間 降水量 mm	起日 (月/日)
1月	2.8	12.7	8	-4.6	28	75	17	23	7	12
2月	2.0	14.0	22	-3.5	25	105	20	26	7	26
3月	7.7	19.3	25	-3.6	9	121	25	20	7	20
4月	12.6	27.9	30	0.0	2	133	36	7	12	7
5月	17.5	29.3	4	6.9	15	177	39	29	9	25
6月	20.8	31.2	13	11.5	1	225	72	20	17	20
7月	26.8	37.3	26	18.6	2	105	37	18	19	8
8月	26.4	37.0	12	16.4	22	100	26	25	17	20
9月	22.1	32.3	1	10.2	28	229	64	21	30	2
10月	16.8	27.6	10	6.0	31	79	26	5	9	5
11月	10.4	22.6	6	-1.0	20	70	22	24	6	24
12月	5.7	17.4	4	-3.5	8	96	41	26	9	5
全年	14.3	37.3	7/26	-4.6	1/28	1512	72	6/20	30	9/2

資料: 気象庁気象統計情報

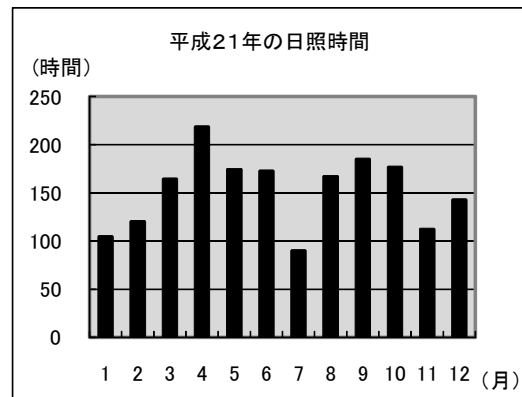
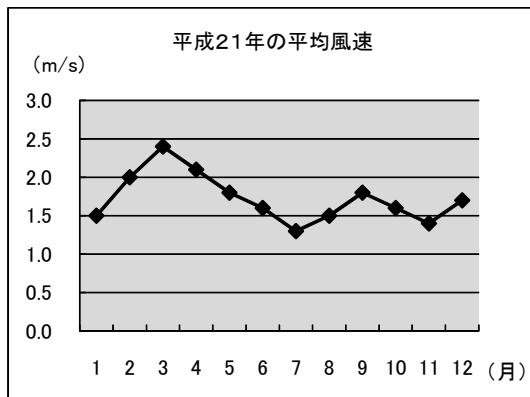
地点: 東近江(北緯35度03.7分、東経136度11.4分、標高128m)

6 気象状況（つづき）

(2) 風速・日照時間等

平成21年

	平均風速 m/s	最大風速 m/s	風向	起日 (月/日)	日照時間 時間	日最高気温 25℃以上 日数 (夏日)	日最高気温 30℃以上 日数 (真夏日)	日最高気温 35℃以上 日数 (猛暑日)	日最低気温 0℃未満 日数 (冬日)
						日	日	日	日
1月	1.5	8.0	北西	31	104.4	0	0	0	21
2月	2.0	9.9	北北西	14	120.0	0	0	0	15
3月	2.4	9.2	北北西	20	164.2	0	0	0	8
4月	2.1	8.7	南東	20	218.5	5	0	0	1
5月	1.8	10.2	北北西	14	174.1	11	1	0	0
6月	1.6	6.5	南南東	6	172.6	23	8	0	0
7月	1.3	5.9	北北東	26	89.7	30	17	1	0
8月	1.5	7.2	北北西	24	167.0	31	20	1	0
9月	1.8	7.7	北北西	19	184.8	26	4	0	0
10月	1.6	12.9	北西	8	176.5	3	0	0	0
11月	1.4	8.0	北北西	3	112.0	1	0	0	0
12月	1.7	9.0	西北西	31	142.5	0	0	0	13
全年	1.7	12.9	北西	10/8	1826.3	130	50	2	58



平成20年

	平均風速 m/s	最大風速 m/s	風向	起日 (月/日)	日照時間 時間	日最高気温 25℃以上 日数 (夏日)	日最高気温 30℃以上 日数 (真夏日)	日最高気温 35℃以上 日数 (猛暑日)	日最低気温 0℃未満 日数 (冬日)
						日	日	日	日
1月	1.6	8	北北西	24	97.9	0	0	0	19
2月	1.9	10	北西	23	111.4	0	0	0	28
3月	2.3	10	北西	31	171.5	0	0	0	10
4月	2.2	9.8	北北西	1	181.1	2	0	0	0
5月	1.9	7.5	南東	30	180.8	12	0	0	0
6月	1.5	6.6	北北西	12	109.7	21	2	0	0
7月	1.4	8.4	北北東	28	218.1	31	28	5	0
8月	1.5	6.7	北北西	21	182.1	29	22	7	0
9月	1.5	6.4	北北西	8	143.2	20	7	0	0
10月	1.3	7.5	北北西	11	163.6	5	0	0	0
11月	1.4	7	西	19	135.9	0	0	0	2
12月	1.3	7.1	西北西	25	158	0	0	0	15
全年	1.7	10	北西	3/31	1853.3	120	59	12	74

資料: 気象庁気象統計情報

地点: 東近江(北緯35度03.7分、東経136度11.4分、標高128m)

第4章 人口

7 人口の推移

単位：人、世帯

	人 口			世帯数
	総数	男	女	
大正 9年	65,669	31,153	34,516	-
14年	66,691	32,041	34,650	-
昭和 5年	76,164	36,647	39,517	-
10年	77,206	37,044	40,162	-
15年	75,923	36,403	39,520	-
20年	94,661	45,049	49,612	-
25年	93,246	44,189	49,057	19,118
30年	90,262	42,728	47,534	18,712
35年	86,717	40,655	46,062	18,723
40年	84,820	39,621	45,199	19,156
45年	85,204	40,112	45,092	19,873
50年	91,713	44,063	47,650	22,283
55年	98,664	47,798	50,866	25,534
60年	103,204	50,559	52,645	27,383
平成 2年	106,508	52,186	54,322	29,256
7年	111,322	54,787	56,535	32,328
12年	114,395	56,400	57,995	34,972
17年	116,797	57,547	59,250	37,846

資料：国勢調査（各年10月1日）

8 年齢（3区分）別人口

区 分	年少人口	構成比	生産年齢人口	構成比	老年人口	構成比	総 数
	0～14歳		15～64歳		65歳以上		
	(人)	(%)	(人)	(%)	(人)	(%)	(人)
昭和55年	23,384	23.7	63,937	64.8	11,311	11.5	98,664
昭和60年	23,649	22.9	66,742	64.7	12,813	12.4	103,204
平成 2年	21,685	20.4	69,983	65.7	14,763	13.9	106,508
平成 7年	20,237	18.2	73,420	66.0	17,662	15.9	111,322
平成12年	19,246	16.8	74,726	65.3	20,351	17.8	114,395
平成17年	18,575	15.9	75,980	65.1	22,240	19.0	116,797

資料：国勢調査（各年10月1日）

9 総人口及び世帯数

単位：人、世帯

	人 口			世 帯 数
	総 数	男	女	
東 近 江 市	117,709	58,186	59,523	40,734
八日市地区	45,930	23,064	22,866	17,761
永源寺地区	6,086	2,928	3,158	1,882
五個荘地区	12,006	5,873	6,133	4,066
愛東地区	5,376	2,638	2,738	1,560
湖東地区	9,318	4,515	4,803	2,778
能登川地区	23,510	11,548	11,962	7,869
蒲生地区	15,483	7,620	7,863	4,818

資料：市民課（平成22年1月1日）

注：総人口＝住民基本台帳登録人口＋外国人登録人口

10 住民基本台帳による人口及び世帯数

単位：人、世帯

	人 口			世 帯 数
	総 数	男	女	
東 近 江 市	114,220	56,426	57,794	38,542
八日市地区	43,618	21,901	21,717	16,366
永源寺地区	6,042	2,910	3,132	1,855
五個荘地区	11,712	5,729	5,983	3,853
愛東地区	5,305	2,586	2,719	1,493
湖東地区	9,264	4,498	4,766	2,729
能登川地区	22,954	11,252	11,702	7,537
蒲生地区	15,325	7,550	7,775	4,709

資料：市民課（平成22年1月1日）

11 外国人登録人口及び世帯数

単位：人、世帯

	人 口			世 帯 数
	総 数	男	女	
東 近 江 市	3,489	1,760	1,729	2,192
八日市地区	2,312	1,163	1,149	1,395
永源寺地区	44	18	26	27
五個荘地区	294	144	150	213
愛東地区	71	52	19	67
湖東地区	54	17	37	49
能登川地区	556	296	260	332
蒲生地区	158	70	88	109

資料：市民課（平成22年1月1日）

12 総人口・世帯数（町別）

単位：人、世帯

町名	世帯数	人口		
		総数	男	女
上平木町	349	1,216	604	612
平田町	88	237	128	109
柏木町	55	196	98	98
下羽田町	150	497	229	268
中羽田町	55	220	110	110
上羽田町	269	975	480	495
市辺町	320	1,026	483	543
糠塚町	70	216	115	101
三津屋町	215	633	316	317
野口町	222	636	312	324
布施町	107	391	187	204
蛇溝町	531	1,047	648	399
布引台一丁目	133	418	217	201
布引台二丁目	109	368	197	171
瓜生津町	131	412	207	205
土器町	32	116	56	60
上大森町	98	354	169	185
大森町	485	1,285	644	641
尻無町	304	749	345	404
下二俣町	108	319	155	164
柴原南町	89	260	136	124
芝原町	88	343	171	172
池田町	68	258	117	141
今代町	52	158	82	76
寺町	53	174	83	91
岡田町	16	48	27	21
御園町	201	533	275	258
林田町	281	718	375	343
五智町	196	390	215	175
中小路町	694	1,590	845	745
妙法寺町	622	1,602	847	755
神田町	62	233	114	119
野村町	101	341	170	171
外町	85	261	119	142
川合寺町	34	115	61	54
札の辻一丁目	205	457	247	210
札の辻二丁目	174	392	206	186
建部日吉町	319	853	411	442
建部瓦屋寺町	118	332	163	169
建部下野町	119	311	124	187
建部上中町	91	301	143	158
建部北町	94	246	127	119
建部塚町	357	866	446	420
建部南町	70	191	94	97
栄町	192	445	218	227
東中野町	167	461	231	230
西中野町	140	396	193	203
昭和町	192	611	306	305
中野町	343	918	461	457
今崎町	100	296	148	148
東今崎町	27	83	44	39

12 総人口・世帯数（町別）（つづき）

単位：人、世帯

町名	世帯数	人口		
		総数	男	女
今堀町	519	1,295	628	667
小今町	146	499	247	252
小脇町	1,013	2,496	1,261	1,235
八日市松尾町	84	196	88	108
八日市浜野町	164	368	192	176
八日市東浜町	226	587	262	325
八日市本町	220	409	209	200
八日市町	188	473	211	262
八日市上之町	376	840	407	433
八日市清水一丁目	86	228	97	131
八日市清水二丁目	344	720	377	343
八日市清水三丁目	73	163	87	76
八日市金屋一丁目	82	166	73	93
八日市金屋二丁目	125	291	144	147
八日市金屋三丁目	110	270	124	146
八日市野々宮町	110	250	116	134
八日市東本町	248	542	261	281
八日市緑町	369	794	406	388
聖徳町	292	645	336	309
青葉町	64	129	72	57
幸町	133	283	153	130
ひばり丘町	312	791	371	420
春日町	153	408	189	219
聖和町	233	658	320	338
沖野一丁目	372	863	453	410
沖野二丁目	370	889	442	447
沖野三丁目	200	493	266	227
沖野四丁目	350	857	413	444
沖野五丁目	126	336	167	169
東沖野一丁目	241	473	264	209
東沖野二丁目	376	873	439	434
東沖野三丁目	316	784	407	377
東沖野四丁目	182	389	196	193
東沖野五丁目	377	978	487	491
石谷町	100	352	167	185
一式町	77	252	128	124
新出町	31	94	42	52
市原野町	126	422	202	220
高木町	112	417	192	225
上二俣町	68	292	153	139
池之脇町	26	107	53	54
甲津畑町	168	522	256	266
和南町	65	231	112	119
山上町	402	1,383	664	719
青野町	180	581	282	299
永源寺高野町	153	468	212	256
永源寺相谷町	131	422	215	207
佐目町	9	24	12	12
萱尾町	6	18	11	7
蓼畑町	15	33	16	17
杠葉尾町	60	164	68	96

12 総人口・世帯数（町別）（つづき）

単位：人、世帯

町名	世帯数	人口		
		総数	男	女
黄和田町	29	76	33	43
政所町	61	124	62	62
箕川町	18	28	13	15
蛭谷町	17	23	10	13
君ヶ畑町	28	53	25	28
五個荘山本町	334	999	494	505
五個荘新堂町	69	255	120	135
五個荘木流町	90	248	122	126
五個荘平阪町	36	134	73	61
五個荘伊野部町	64	214	96	118
五個荘奥町	95	378	172	206
五個荘三俣町	34	117	52	65
五個荘北町屋町	287	822	436	386
五個荘石塚町	306	868	434	434
五個荘清水鼻町	55	142	70	72
五個荘金堂町	245	683	331	352
五個荘石川町	18	69	35	34
五個荘塚本町	66	212	100	112
五個荘川並町	334	785	346	439
五個荘石馬寺町	174	489	240	249
五個荘七里町	85	287	139	148
五個荘日吉町	126	383	177	206
宮荘町	236	781	394	387
五個荘五位田町	148	465	233	232
五個荘竜田町	363	987	501	486
五個荘小幡町	326	953	468	485
五個荘中町	187	577	282	295
五個荘築瀬町	240	723	341	382
五個荘和田町	40	132	61	71
五個荘河曲町	108	303	156	147
平尾町	77	244	124	120
園町	45	206	113	93
大覚寺町	31	114	51	63
大林町	47	156	75	81
市ヶ原町	74	221	118	103
上中野町	85	190	85	105
下中野町	56	245	125	120
池之尻町	65	228	110	118
百済寺甲町	14	39	15	24
上山町	64	187	97	90
百済寺本町	122	450	221	229
百済寺町	51	149	73	76
北坂町	94	275	113	162
愛東外町	61	186	85	101
小倉町	104	379	201	178
青山町	52	217	102	115
曾根町	56	225	110	115
妹町	137	494	248	246
中戸町	46	185	95	90
鯉江町	85	320	155	165
上岸本町	84	338	168	170

12 総人口・世帯数（町別）（つづき）

単位：人、世帯

町名	世帯数	人口		
		総数	男	女
梅林町	38	82	47	35
大萩町	72	246	107	139
僧坊町	37	153	78	75
湯屋町	122	424	205	219
平柳町	141	476	231	245
祇園町	36	116	51	65
小八木町	113	433	208	225
今在家町	49	175	86	89
平松町	105	312	154	158
大沢町	70	246	113	133
南花沢町	52	175	82	93
北花沢町	79	271	134	137
読合堂町	80	284	138	146
中里町	62	242	110	132
下里町	113	250	114	136
中一色町	56	219	111	108
下一色町	71	215	103	112
勝堂町	135	467	215	252
北菩提寺町	64	223	105	118
西菩提寺町	53	143	62	81
南菩提寺町	65	234	117	117
横溝町	204	737	367	370
中岸本町	58	187	89	98
下岸本町	57	143	81	62
小田苅町	318	1,049	521	528
大清水町	96	318	152	166
南清水町	130	417	206	211
北清水町	57	219	107	112
清水中町	52	185	89	96
長町	94	311	146	165
小池町	75	233	116	117
池庄町	134	461	224	237
長勝寺町	199	570	281	289
神郷町	276	801	376	425
佐生町	313	814	423	391
佐野町	1,844	5,310	2,627	2,683
種町	725	2,027	1,030	997
今町	190	503	260	243
垣見町	467	1,217	591	626
猪子町	265	715	341	374
林町	290	791	398	393
能登川町	312	972	475	497
北須田町	48	161	77	84
南須田町	41	128	58	70
伊庭町	613	2,013	986	1,027
山路町	534	1,516	740	776
鉢光寺町	493	1,497	736	761
小川町	270	900	459	441
川南町	76	281	138	143
阿弥陀堂町	51	179	88	91
新宮町	143	439	196	243

12 総人口・世帯数（町別）（つづき）

単位：人、世帯

町名	世帯数	人口		
		総数	男	女
乙女浜町	152	578	279	299
福堂町	178	623	290	333
栗見新田町	125	467	223	244
栗見出在家町	101	337	159	178
きぬがさ町	87	326	154	172
大中町	76	345	163	182
鋳物師町	150	606	277	329
蒲生岡本町	82	306	157	149
上麻生町	33	142	72	70
下麻生町	43	177	83	94
大塚町	127	406	185	221
田井町	31	109	51	58
蒲生大森町	39	161	81	80
鈴町	97	321	143	178
蒲生堂町	806	2,596	1,329	1,267
宮川町	1,534	4,825	2,427	2,398
外原町	16	70	29	41
宮井町	34	146	63	83
葛巻町	51	205	106	99
横山町	46	164	83	81
合戸町	46	139	70	69
上南町	35	133	63	70
市子殿町	285	611	332	279
市子沖町	33	132	62	70
市子松井町	31	88	39	49
市子川原町	149	513	254	259
平林町	40	126	64	62
石塔町	177	572	247	325
綺田町	92	275	126	149
蒲生寺町	52	215	106	109
桜川東町	98	304	153	151
桜川西町	250	776	372	404
川合町	349	1,015	479	536
木村町	62	250	124	126
稲垂町	30	100	43	57
合計	40,734	117,709	58,186	59,523

資料：市民課（平成22年1月1日）

注：総人口＝住民基本台帳登録人口＋外国人登録人口

13 総人口（年齢別）

単位：人

年 齢	男	女	計
0	552	522	1,074
1	598	545	1,143
2	576	519	1,095
3	551	543	1,094
4	534	517	1,051
5	607	572	1,179
6	565	567	1,132
7	644	548	1,192
8	574	617	1,191
9	642	580	1,222
10	665	640	1,305
11	603	642	1,245
12	661	576	1,237
13	618	607	1,225
14	624	569	1,193
15	637	626	1,263
16	572	575	1,147
17	688	589	1,277
18	609	641	1,250
19	649	614	1,263
20	679	608	1,287
21	690	626	1,316
22	705	679	1,384
23	696	603	1,299
24	675	604	1,279
25	768	670	1,438
26	697	636	1,333
27	730	614	1,344
28	718	677	1,395
29	764	699	1,463
30	723	723	1,446
31	781	725	1,506
32	802	753	1,555
33	837	789	1,626
34	859	769	1,628
35	853	839	1,692
36	872	805	1,677
37	872	846	1,718
38	933	775	1,708
39	815	720	1,535
40	781	750	1,531
41	749	725	1,474
42	804	746	1,550
43	568	545	1,113
44	743	754	1,497
45	705	695	1,400
46	740	714	1,454
47	650	673	1,323
48	643	621	1,264
49	671	640	1,311
50	683	707	1,390
51	715	710	1,425
52	639	637	1,276
53	692	708	1,400
54	736	672	1,408
55	741	704	1,445

年 齢	男	女	計
56	753	762	1,515
57	814	823	1,637
58	827	843	1,670
59	913	903	1,816
60	955	951	1,906
61	966	969	1,935
62	972	848	1,820
63	617	607	1,224
64	508	543	1,051
65	715	707	1,422
66	667	688	1,355
67	676	620	1,296
68	659	662	1,321
69	545	610	1,155
70	492	505	997
71	429	507	936
72	511	618	1,129
73	463	532	995
74	434	574	1,008
75	447	504	951
76	407	594	1,001
77	453	547	1,000
78	436	578	1,014
79	426	513	939
80	358	480	838
81	360	510	870
82	304	519	823
83	276	439	715
84	248	421	669
85	219	408	627
86	124	356	480
87	93	296	389
88	94	282	376
89	95	277	372
90	57	215	272
91	50	170	220
92	48	136	184
93	28	125	153
94	25	112	137
95	17	84	101
96	19	67	86
97	11	50	61
98	3	19	22
99	4	23	27
100	6	10	16
101	2	4	6
102	-	8	8
103	-	4	4
104	2	-	2
105	-	-	-
106	-	1	1
107	-	-	-
108	-	-	-
109	-	-	-
110	-	-	-
合計	56,426	57,794	114,220
65歳以上人口	10,203	13,775	23,978

資料：市民課（平成22年1月1日）

注：総人口＝住民基本台帳登録人口＋外国人登録人口

14 世帯人員

単位:世帯、人

一般世帯							
世帯数							
総数	世帯人員が 1人	2人	3人	4人	5人	6人	7人
37,795	8,644	7,997	6,832	6,992	3,617	2,349	1,059

一般世帯(つづき)						
世帯数(つづき)			世帯人員	1世帯当たり 人員	間借り・下宿な どの単身者	会社などの独 身寮の単身者
8人	9人	10人以上				
241	51	13	115,228	3.05	256	1,190

資料:国勢調査(平成17年10月1日)

15 65歳以上の親族がいる一般世帯

単位:世帯

	総数	親族人員						
		1人	2	3	4	5	6	7人以上
世帯数	14,711	1,907	3,693	2,286	1,860	1,920	1,872	1,173
世帯人員	53,025	1,917	7,395	6,869	7,454	9,604	11,236	8,550
65歳以上親族人員	20,921	1,907	5,758	3,305	2,430	2,509	2,975	2,037

資料:国勢調査(平成17年10月1日)

16 高齢単身者数

単位:人

	総数	65~69歳	70~74	75~79	80~84	85歳以上
65歳以上の高齢単身者数	1,897	414	468	435	339	241
男	517	167	130	109	57	54
女	1,380	247	338	326	282	187

資料:国勢調査(平成17年10月1日)

17 人口動態

単位:人

	出生	死亡	自然増減	転入	転出	社会増減	死産	婚姻件数	離婚件数
平成18年	1,089	945	144	3,559	3,636	-77	27	646	191
平成19年	1,125	956	169	3,759	3,789	-30	24	684	203
平成20年	1,158	1,014	144	3,505	3,734	-229	24	692	202
平成21年	1,100	983	117	3,888	3,716	172	17	601	181

資料:死産、婚姻件数、離婚件数は厚生労働省「人口動態調査」、その他は「住民基本台帳人口」による。(各年1月~12月)

18 昼夜間人口

単位：人

	年度	国勢調査人口 (夜間人口)	流入人口	流出人口	流入超過数 (△は流出超過数)	昼間人口
東近江市	17	78,801	16,988	16,911	77	78,878
旧能登川町	17	23,148	3,149	8,492	△ 5,343	17,805
旧蒲生町	17	14,846	2,720	5,767	△ 3,047	11,799
旧八日市市	2	40,774	10,738	8,894	1,844	42,618
	7	42,907	11,802	10,339	1,463	44,370
	12	44,303	13,206	10,520	2,686	46,989
旧永源寺町	2	6,553	305	2,121	△ 1,816	4,737
	7	6,500	472	2,113	△ 1,641	4,859
	12	6,326	635	2,037	△ 1,402	4,924
旧五個荘町	2	10,024	2,100	2,968	△ 868	9,156
	7	11,108	2,532	3,564	△ 1,032	10,076
	12	11,735	2,840	3,940	△ 1,100	10,635
旧愛東町	2	6,172	820	1,744	△ 924	5,248
	7	6,003	1,033	1,784	△ 751	5,252
	12	5,880	1,472	1,840	△ 368	5,512
旧湖東町	2	9,388	2,701	1,942	759	8,629
	7	9,244	2,517	2,901	△ 384	8,860
	12	9,070	2,855	2,989	△ 134	8,936
旧能登川町	2	22,413	3,641	6,649	△ 3,008	19,405
	7	22,634	3,512	7,438	△ 3,926	18,708
	12	22,608	3,745	7,804	△ 4,059	18,622
旧蒲生町	2	11,107	1,866	3,602	△ 1,736	9,371
	7	12,923	2,509	4,502	△ 1,993	10,930
	12	14,328	3,031	5,090	△ 2,059	12,269

資料：国勢調査（各年10月1日）

注：H17年東近江市には、旧蒲生町および旧能登川町は合併前のため含まない。

19 国籍別外国人登録者数

単位：人

国名	ブラジル	中国	フィリピン	韓国	ペルー	朝鮮	インドネシア	タイ
人員	2,137	416	279	252	184	52	41	19
国名	米国	ボリビア	パラグアイ	ネパール	ベトナム	ベネズエラ	その他	合計
人員	17	16	15	9	9	6	37	3,489

資料：市民課（平成22年1月1日）

第5章 労働力・事業所・従業者

20 労働力状態

単位：人

	※ 総数	労働力人口							非労働力人口
		総数	就業者					完全 失業者	総数
			総数	主に仕事	家事の ほか仕事	通学のかた わら仕事	休業者		
総数	98,220	62,470	59,923	49,570	8,867	710	776	2,547	34,113
男	48,041	36,841	35,200	33,551	910	345	394	1,641	9,989
女	50,179	25,629	24,723	16,019	7,957	365	382	906	24,124

資料：国勢調査（平成17年10月1日）

※「総数」には、労働力状態「不詳」を含む。

21 産業別就業者数

単位：人

総数		59,923	
第1次産業	農業	3,389	3,461 (5.8%)
	林業	61	
	漁業	11	
第2次産業	鉱業	15	25,023 (41.8%)
	建設業	4,774	
	製造業	20,234	
第3次産業	電気・ガス・熱供給・水道業	213	30,954 (51.7%)
	情報通信業	373	
	運輸業	2,765	
	卸売・小売業	8,412	
	金融・保険業	965	
	不動産業	246	
	飲食店、宿泊業	1,924	
	医療、福祉	4,431	
	教育、学習支援業	2,117	
	複合サービス事業	771	
	サービス業(他に分類されないもの)	7,085	
公務(他に分類されないもの)	1,652		
分類不能の産業	485	485 (0.8%)	

資料：国勢調査（平成17年10月1日）

2 2 全事業所数及び従業者数

	事業所数				従業者数			
	平成18年	平成13年	平成13年～18年		平成18年 (人)	平成13年 (人)	平成13年～18年	
			増加数	増加率 (%)			増加数 (人)	増加率 (%)
東近江市	5,103	5,525	-422	-7.6	49,897	51,861	-1,964	-3.8
旧八日市市	2,271	2,451	-180	-7.3	25,380	25,317	63	0.2
旧永源寺町	328	368	-40	-10.9	1,756	1,907	-151	-7.9
旧五個荘町	479	521	-42	-8.1	4,829	5,309	-480	-9.0
旧愛東町	230	254	-24	-9.4	2,225	2,376	-151	-6.4
旧湖東町	461	505	-44	-8.7	4,408	4,754	-346	-7.3
旧能登川町	862	925	-63	-6.8	6,812	7,421	-609	-8.2
旧蒲生町	472	501	-29	-5.8	4,487	4,777	-290	-6.1

資料：事業所・企業統計調査(平成18年10月1日)

2 3 産業別事業所数及び従業者数

	事業所数	従業者数(人)	
		男(人)	女(人)
全産業	5,103	49,897	21,069
農林漁業	21	188	42
鉱業	1	22	2
建設業	789	3,742	754
製造業	638	17,282	5,296
電気・ガス・熱供給・水道業	5	183	27
情報通信業	25	163	66
運輸業	95	2,056	510
卸売・小売業	1,292	8,771	4,754
金融・保険業	53	623	329
不動産業	134	327	139
飲食店、宿泊業	470	2,739	1,740
医療、福祉	252	4,454	3,395
教育、学習支援業	249	2,659	1,464
複合サービス事業	54	802	254
サービス業(他に分類されないもの)	971	4,415	1,933
公務(他に分類されないもの)	54	1,471	364

資料：事業所・企業統計調査(平成18年10月1日)

2 4 従業者規模別事業所数及び従業者数

単位：従業者数(人)

産業大分類	事業所数	民 営					
		総 数		1~4人		5~9人	
		事業所数	従業者数	事業所数	従業者数	事業所数	従業者数
全産業	5,103	4,898	45,843	3,183	6,699	842	5,524
農林漁業	21	21	188	10	22	5	31
非農林漁業	5,082	4,877	45,655	3,173	6,677	837	5,493
鉱業	1	1	22	-	-	-	-
建設業	789	789	3,742	564	1,174	145	931
製造業	638	638	17,282	272	656	130	863
電気・ガス・熱供給・水道業	5	2	119	-	-	-	-
情報通信業	25	24	159	14	28	4	23
運輸業	95	95	2,056	21	48	15	109
卸売・小売業	1,292	1,289	8,737	853	1,907	231	1,538
金融・保険業	53	52	596	21	46	11	74
不動産業	134	133	319	115	189	15	91
飲食店、宿泊業	470	470	2,739	304	678	95	599
医療、福祉	252	216	3,642	90	190	56	378
教育、学習支援業	249	160	1,084	115	179	20	129
複合サービス事業	54	54	802	23	61	14	97
サービス業(他に分類されないもの)	971	954	4,356	781	1,521	101	661
公務(他に分類されないもの)	54	-	-	-	-	-	-

産業大分類	民 営 (つづき)						国、地方公共団体	
	10~19人		20~29人		30人以上		事業所数	従業者数
	事業所数	従業者数	事業所数	従業者数	事業所数	従業者数		
全産業	453	6,129	170	3,960	250	23,531	205	4,054
農林漁業	4	58	1	27	1	50	-	-
非農林漁業	449	6,071	169	3,933	249	23,481	205	4,054
鉱業	-	-	1	22	-	-	-	-
建設業	63	812	7	155	10	670	-	-
製造業	83	1,174	50	1,160	103	13,429	-	-
電気・ガス・熱供給・水道業	1	13	-	-	1	106	3	64
情報通信業	4	50	1	25	1	33	1	4
運輸業	28	419	13	317	18	1,163	-	-
卸売・小売業	123	1,681	43	999	39	2,612	3	34
金融・保険業	10	140	7	155	3	181	1	27
不動産業	3	39	-	-	-	-	1	8
飲食店、宿泊業	41	555	16	382	14	525	-	-
医療、福祉	36	454	9	211	25	2,409	36	812
教育、学習支援業	14	200	2	43	9	533	89	1,575
複合サービス事業	5	62	7	160	5	422	-	-
サービス業(他に分類されないもの)	38	472	13	304	21	1,398	17	59
公務(他に分類されないもの)	-	-	-	-	-	-	54	1,471

資料：事業所・企業統計調査(平成18年10月1日)

第6章 産業

25 (工業)従業者規模別事業所数、従業者数、製造品出荷額等

従業者数	事業所数	従業者 (人)	現金給与総額 (万円)	原材料 使用額等 (30人以上) (万円)	製造品出荷額等			
					計 (万円)	製造品 出荷額 (万円)	加工賃 収入額 (万円)	その他 収入額 (万円)
総数	342	16,210	7,780,067	35,822,096	67,271,578	64,498,968	1,500,004	1,272,606
4～9人	132	771	191,044	519,684	1,005,115	808,338	189,346	7,431
10～19	77	1,044	321,893	927,698	1,734,930	1,412,922	179,847	142,161
20～29	49	1,236	436,448	2,510,335	3,695,510	3,434,358	245,457	15,695
30～99	56	3,211	1,404,190	9,712,567	13,834,586	12,917,120	554,232	363,234
100～299	20	2,496	1,030,957	5,941,457	8,376,656	7,502,480	331,122	543,054
300～499	3	1,338	105,745	647,562	16,616,344	16,478,231	-	138,113
500～999	2	1,532	x	x	x	x	-	x
1,000人以上	3	4,582	x	x	x	x	-	x

資料：工業統計調査(平成20年12月31日)

注：従業者4人以上の事業所の集計値

26 (工業)産業中分類別事業所数、従業者数、製造品出荷額等

	事業所数	従業者 (人)	現金給与 総額 (万円)	原材料 使用額等 (万円)	製造品出荷額等			
					計 (万円)	製造品 出荷額 (万円)	加工賃 収入額 (万円)	その他 収入額 (万円)
総数	342	16,210	7,780,067	35,822,096	67,271,578	64,498,968	1,500,004	1,272,606
食料品	28	501	130,323	439,736	964,194	931,440	4,435	28,319
飲料・飼料	7	113	48,264	300,404	490,517	490,492	25	-
繊維工業	50	1,183	364,737	1,046,029	1,995,133	1,496,404	461,740	36,989
木材・木製品	12	156	50,117	123,763	208,966	137,416	30,770	40,780
家具・装備品	18	340	99,797	307,831	770,541	725,464	44,521	556
パルプ・紙	6	238	104,213	379,002	x	692,402	x	x
印刷	1	7	x	x	x	x	-	-
化学工業	6	360	184,290	1,110,945	x	x	-	-
石油・石炭	3	25	13,335	185,495	x	233,887	-	x
プラスチック	37	1,510	630,789	3,281,593	4,938,426	4,081,569	21,556	835,301
ゴム製品	2	28	x	x	x	x	x	x
皮革	-	-	-	-	-	-	-	-
窯業・土石	31	2,092	1,168,769	5,329,102	14,939,562	14,577,945	218,784	142,833
鉄鋼業	4	112	64,220	780,871	1,159,322	1,158,246	1,076	-
非鉄金属	8	434	192,161	4,585,669	4,936,378	4,917,443	13,670	5,265
金属製品	35	1,274	647,757	3,650,504	5,851,509	5,646,088	174,920	30,501
はんよう機械	11	171	86,962	648,470	825,445	814,544	9,109	1,792
生産用機械	21	498	205,030	698,757	1,242,156	1,058,221	168,816	15,119
業務用機械	4	177	73,220	111,654	x	x	-	-
電子・デバイス	10	2,623	1,448,796	4,580,426	9,697,998	9,421,720	237,445	38,833
電気機械	25	2,999	1,581,374	5,711,271	12,238,521	12,124,070	50,129	64,322
情報通信機械	2	40	x	x	x	-	x	-
輸送機械	8	1,053	579,896	2,194,168	3,334,850	3,274,621	35,340	24,889
その他	13	276	91,689	345,820	728,310	721,570	6,740	-

資料：工業統計調査(平成20年12月31日)

注：従業者4人以上の事業所の集計値

27 (商業) 就業者数・従業者数

単位:人

就業者数									
計	従業者数					臨時雇用者	別経営の事業所に派遣している人	別経営の事業所から派遣されている人	パート・アルバイト等の8時間換算雇用者数
	計	個人業主および無給家族従業者	有給役員	常用雇用者					
				正社員・正職員	パート・アルバイト等				
7,846	7,592	1,082	560	2,421	3,529	218	30	66	2,076

資料: 商業統計調査(平成19年6月1日)

28 (商業) 卸売小売別事業所数、従業者数、年間商品販売額、売場面積

事業所数		従業者数		年間商品販売額		売場面積
卸売業	小売業	卸売業 (人)	小売業 (人)	卸売業 (万円)	小売業 (万円)	小売業 (㎡)
194	1,004	1,439	6,153	6,846,115	9,555,067	132,469

1事業所当たりの年間商品販売額		従業者1人当たりの年間商品販売額 (パート、アルバイト等は8時間換算値で算出)		就業者1人当たりの年間商品販売額 (パート、アルバイト等は8時間換算値で算出)		売場面積1㎡当たりの年間商品販売額
卸売業 (万円)	小売業 (万円)	卸売業 (万円)	小売業 (万円)	卸売業 (万円)	小売業 (万円)	小売業 (万円)
35,289	9,517	4,887	2,017	4,811	1,923	49

資料: 商業統計調査(平成19年6月1日)

29 (商業)産業中分類別事業所数、従業者数、年間商品販売額等

	事業所数					
	計	法人個人別		本支店別		
		法人	個人	単独事業所	本店	支店
東近江市	1,198	476	722	898	52	248
卸売業計	194	118	76	138	13	43
各種商品卸売業	1	-	1	-	-	1
繊維・衣服等卸売業	10	4	6	10	-	-
飲食料品卸売業	46	23	23	37	2	7
建築材料、鉱物・金属材料等卸売業	62	43	19	40	6	16
機械器具卸売業	44	33	11	25	3	16
その他の卸売業	31	15	16	26	2	3
小売業計	1,004	358	646	760	39	205
各種商品小売業	3	2	1	2	-	1
織物・衣服・身の回り品小売業	98	38	60	74	3	21
飲食料品小売業	357	98	259	286	10	61
自動車・自転車小売業	129	50	79	110	5	14
家具・じゅう器・機械器具小売業	92	24	68	77	6	9
その他の小売業	325	146	179	211	15	99

	従業者数					年間商品販売額 (万円)	売場面積 (㎡)
	計 (人)	法人		個人			
		男 (人)	女 (人)	男 (人)	女 (人)		
東近江市	7,592	2,460	2,925	1,048	1,159	16,401,182	132,469
卸売業計	1,439	824	415	119	81	6,846,115	-
各種商品卸売業	1	-	-	1	-	X	-
繊維・衣服等卸売業	35	12	12	6	5	145,382	-
飲食料品卸売業	412	203	139	38	32	2,107,236	-
建築材料、鉱物・金属材料等卸売業	460	283	130	31	16	2,225,933	-
機械器具卸売業	336	232	76	20	8	1,764,942	-
その他の卸売業	195	94	58	23	20	X	-
小売業計	6,153	1,636	2,510	929	1,078	9,555,067	132,469
各種商品卸売業	390	89	297	2	2	587,332	13,266
繊維・衣服等卸売業	291	35	128	53	75	318,638	10,993
飲食料品卸売業	2,606	482	1,182	367	575	3,262,334	49,092
建築材料、鉱物・金属材料等卸売業	582	302	99	125	56	1,329,270	4,051
機械器具卸売業	340	100	77	100	63	612,352	10,001
その他の卸売業	1,944	628	727	282	307	3,445,141	45,066

資料：商業統計調査(平成19年6月1日)

30 農林業経営体数

単位：経営体

	農林業 経営体	農業経営体		林業経営体
			家族経営	
東近江市	5,243	5,090	4,909	196
旧八日市市	1,409	1,399	1,360	11
旧永源寺町	597	468	448	153
旧五個荘町	329	328	303	1
旧愛東町	574	566	546	21
旧湖東町	792	789	762	6
旧蒲生町	702	702	676	2
旧能登川町	840	838	814	2

資料：2005年農林業センサス(平成17年2月1日)

31 総農家数及び土地持ち非農家数

単位：戸

	総農家数	販売農家数		土地持ち 非農家数
			自給的農家数	
東近江市	5,707	4,907	800	3,194
旧八日市市	1,535	1,359	176	768
旧永源寺町	595	447	148	362
旧五個荘町	369	303	66	365
旧愛東町	643	546	97	230
旧湖東町	877	762	115	427
旧蒲生町	756	676	80	488
旧能登川町	932	814	118	554

資料：2005年農林業センサス(平成17年2月1日)

32 経営耕地のある農家数と経営耕地面積

単位：戸、ha

	総農家					
	販売農家		自給的農家			
	農家数	面積	農家数	面積	農家数	面積
東近江市	5,688	7,621	4,900	7,467	788	153
旧八日市市	1,529	1,992	1,353	1,959	176	33
旧永源寺町	595	708	447	679	148	29
旧五個荘町	369	417	303	404	66	13
旧愛東町	643	919	546	900	97	19
旧湖東町	865	1,068	762	1,048	103	20
旧蒲生町	755	1,070	675	1,054	80	16
旧能登川町	932	1,447	814	1,423	118	23

資料：農林業センサス(平成17年2月1日)

3 3 耕作放棄地面積

単位:ha

	計	販売農家	自給的農家	土地持ち非農家
東近江市	110	41	14	54
旧八日市市	30	11	2	16
旧永源寺町	26	3	8	15
旧五個荘町	7	1	1	5
旧愛東町	17	11	2	4
旧湖東町	9	3	-	6
旧蒲生町	14	7	-	7
旧能登川町	7	5	1	1

資料:2005年農林業センサス(平成17年2月1日)

3 4 総農家の世帯員数(農家人口)

単位:人

	計	男	女
東近江市	26,043	12,679	13,364
旧八日市市	7,259	3,462	3,797
旧永源寺町	2,599	1,253	1,346
旧五個荘町	1,558	780	778
旧愛東町	2,956	1,474	1,482
旧湖東町	3,972	1,940	2,032
旧蒲生町	3,463	1,707	1,756
旧能登川町	4,236	2,063	2,173

資料:2005年農林業センサス(平成17年2月1日)

3 5 漁業従事者数、就業者数－湖沼

単位:人

従事者数					就業者数			
総数	家族・雇用者別		男女別		総数	自営漁業のみ	兼業	
	家族	雇用者	男	女			自営漁業が主	自営漁業が従
62	50	12	54	8	50	11	2	37

資料:近畿農政局滋賀農政事務所統計部「2008年(第12次)漁業センサス調査結果報告書」(平成20年11月1日)

注:団体経営体及び年間湖上作業従事日数30日以上の個人経営体に関する数値。

3 6 漁船数

計	動力		無動力
	ディーゼル	電気点火	
35	4	16	15

資料:滋賀県統計書(平成19年12月31日)

37 漁業種類別の経営体数－湖沼

総数 (実数)	網 漁 業				
	底びき網・ 船びき網	刺 網	定置網	投網	その他
42	2	18	8	18	－

その他の漁業				養 殖	
釣・ はえ縄	採貝・ 採藻	かご類	その他	魚類養殖	その他
14	－	11	6	－	－

資料：近畿農政局滋賀農政事務所統計部「2008年(第12次)漁業センサ調査結果報告書」(平成20年11月1日)

注：団体経営体および年間湖上作業従事日数30日以上の個人経営体に関する数値。

38 月別観光入込客数

単位：人

	1月	2月	3月	4月	5月	6月	7月	8月
日帰り	278,300	50,200	96,000	163,500	217,900	113,100	101,400	248,900
宿泊	1,300	900	1,700	1,400	4,600	1,800	1,500	4,600
計	279,600	51,100	97,700	164,900	222,500	114,900	102,900	253,500

	9月	10月	11月	12月	延べ客数	前年計	前年比
日帰り	145,700	133,400	359,800	103,900	2,012,100	2,198,600	91.5%
宿泊	1,300	1,300	1,500	2,700	24,600	42,300	58.2%
計	147,000	134,700	361,300	106,600	2,036,700	2,240,900	90.9%

資料：平成20年滋賀県観光入込客統計調査

観光入込客とは、その者の居住地が観光地の範囲の中か外か、あるいは外出の距離の大小にかかわらず、主に行楽、保健休養、見学研究、神仏参拝、水泳、船遊び、遊覧船、スキー、ゴルフ、祭り、果実狩り、レクリエーション等の目的で観光地に入り込んだ者をいう。

39 目的別観光入込客数

単位：人

	計	登山、 ハイキング	スキー、 スケート	水泳、 舟遊び	キャンプ
観光客数	2,240,900	8,900	－	19,200	27,200
うち外国人数	1,447	－	－	－	710

	釣り、ゴルフ 、テニス	寺社、 文化財	遊覧船	行催事	一般行楽
観光客数	81,700	650,900	－	350,000	1,103,000
うち外国人数	6	20	－	500	211

資料：平成19年滋賀県観光入込客統計調査

第7章 建設・運輸

40 住居の種類・住宅の所有の関係(6区分)別一般世帯数等

地域、 住居の種類・ 住宅の所有の関係(6区分)	世帯数	世帯人員 (人)	1世帯当たり 人員 (人)	1世帯当たり 延べ面積 (㎡)	1人当たり 延べ面積 (㎡)
一般世帯	37,795	115,228	3.05	-	-
住宅に住む一般世帯	36,478	113,758	3.12	131.4	42.1
主世帯	36,100	113,001	3.13	132.3	42.3
持ち家	27,458	96,427	3.51	158.6	45.2
公営・都市機構・公社の借家	1,048	2,528	2.41	45.3	18.8
民営の借家	5,914	11,350	1.92	49.3	25.7
給与住宅	1,680	2,696	1.60	48.4	30.2
間借り	378	757	2.00	44.4	22.2
住宅以外に住む一般世帯	1,317	1,470	1.12	-	-

資料: 国勢調査(平成17年10月1日)

注: 「1世帯当たり延べ面積」および「1人当たり延べ面積」は東近江市・旧蒲生町・旧能登川町の数値より算出

41 家屋の状況

単位: 棟、㎡

	平成20年		平成21年	
	棟数	床面積	棟数	床面積
総数	85,870	10,214,710	86,190	10,363,076
木造計	59,562	5,214,340	59,705	5,261,904
専用住宅	33,281	3,751,918	33,604	3,796,864
共同住宅・寄宿舎	292	75,412	311	82,850
併用住宅	1,736	182,411	1,731	182,121
農家住宅	4,936	490,141	4,876	484,667
旅館・料亭・ホテル	73	9,872	73	9,872
事務所・銀行・店舗	626	47,659	632	48,521
劇場・病院	22	2,781	19	2,382
公衆浴場	1	129	2	1,553
工場・倉庫	2,002	144,528	2,044	148,254
土蔵	2,869	83,733	2,850	83,456
附属家	13,724	425,756	13,563	421,364
木造以外計	26,308	5,000,370	26,485	5,101,172
事務所・店舗・銀行等	1,579	528,968	1,585	528,801
住宅・アパート	8,208	1,227,516	8,312	1,244,310
病院・ホテル	94	88,718	94	88,611
工場・倉庫	9,275	2,800,559	9,396	2,887,571
その他	7,152	354,609	7,098	351,879

資料: 資産税課(各年1月1日)

4 2 建築確認件数(計画通知を含む)

(1) 建築確認の状況

(2) 申請用途別建築確認件数(工作物・建築設備を除く)

単位: 件			単位: 件		
区分	平成20年度	平成19年度	用途	平成20年度	平成19年度
法第6条1項1号～3号建築物	218	195	専用住宅	561	485
法第6条1項4号建築物	502	453	併用住宅	12	11
建築設備	16	13	共同住宅	27	39
工作物	48	23	店舗	21	21
総数	784	684	工場	27	19
			事務所	9	8
			倉庫	31	25
			病院	2	2
			旅館	0	0
			その他	30	38
			総数	720	648

資料: 建築指導課

注: 指定確認検査機関での確認件数を含む。

長屋は専用住宅を含む。寄宿舎は共同住宅を含む。診療所は病院を含む。確認件数に計画変更は含まない。

4 3 都市公園の現況

都市公園									自然公園	
総数		住区基幹公園		都市基幹公園		その他の公園		1人当たりの都市公園面積	園数	面積
園数	面積	園数	面積	園数	面積	園数	面積			
26	574,600	18	288,300	1	56,000	7	230,300	4.8	4	119,060,000

資料: 都市整備課(平成21年3月31日)

4 4 道路の状況

道路延長(m)				道路面積(m ²)	舗装率(%)			
総延長	国道	県道	市道		総面積	国道	県道	市道
1,142,591	59,942	223,797	858,852	8,872,187	97.4	100.0	99.4	96.3

資料: 管理課(平成21年3月31日)

注1: 道路の延長には橋梁の延長を含む

注2: 舗装率(舗装道路面積÷全道路面積×100)は高級舗装と簡易舗装の計

4 5 自動車保有台数

単位:台

自 動 車								
乗 用 車		貨 物 車			バス	特種(殊)自動車	軽自動車	その他
普通車	小型車	普通車	小型車	被けん引車				
16,721	23,470	2,932	3,754	78	263	1,529	41,971	8,890

資料:近畿運輸局滋賀運輸支局、市民税課(平成21年3月31日)

注1:普通、小型の種別は道路運送車両法に基づく。

注2:特種(殊)自動車とは、タンクローリー等の特種用途車及びロートローラー等の大型特種自動車をいう。

注3:軽自動車とは、126cc以上250cc以下の二輪車、660cc未満の三輪車及び四輪車をいう。

注4:「その他」は、250ccを超える小型二輪車及び耕運機等の小型特殊自動車。

注5:税務資料による非課税車を含む。

4 6 鉄道乗客数

(1)近江鉄道(年間)

単位:人

駅 名	平成18年度			平成19年度			平成20年度		
	定期	定期外	合計	定期	定期外	合計	定期	定期外	合計
五箇荘	12,060	12,424	24,484	15,840	11,535	27,375	17,130	8,358	25,488
河辺の森	4,650	523	5,173	4,170	480	4,650	2,640	1,301	3,941
八日市	409,440	338,597	748,037	393,480	359,274	752,754	391,051	357,288	748,339
長谷野	9,930	5,259	15,189	12,630	4,699	17,329	13,260	2,455	15,715
大学前	18,060	6,734	24,794	19,320	6,600	25,920	21,030	5,305	26,335
京セラ前	6,780	3,932	10,712	6,900	4,625	11,525	7,410	4,425	11,835
桜川	42,900	10,722	53,622	40,860	10,574	51,434	43,530	8,809	52,339
朝日大塚	18,000	2,933	20,933	23,400	3,208	26,608	27,840	2,865	30,705
朝日野	10,050	2,788	12,838	11,160	2,486	13,646	11,100	2,351	13,451
新八日市	124,140	34,551	158,691	123,150	34,773	157,923	127,380	29,935	157,315
太郎坊宮前	28,290	15,263	43,553	27,300	15,820	43,120	28,710	11,307	40,017
市 辺	57,360	25,854	83,214	53,730	25,586	79,316	54,180	21,973	76,153
平 田	44,070	30,571	74,641	43,740	31,174	74,914	39,570	35,346	74,916

資料:近江鉄道株式会社

(2)JR(1日平均)

単位:人

駅 名	平成18年度			平成19年度			平成20年度		
	定期	定期外	合計	定期	定期外	合計	定期	定期外	合計
能登川	4,871	2,194	7,065	4,889	2,268	7,157	4,957	2,383	7,340

資料:西日本旅客鉄道株式会社

47 ちよこつとバスの乗車人員数

単位:人

路線名	4月	5月	6月	7月	8月	9月	10月	11月
市原線	2,370	2,331	2,304	2,495	2,365	2,283	1,777	1,937
政所線	639	744	737	706	577	775	866	758
甲津畑線	445	491	434	403	265	353	410	346
湖東線	1,500	1,225	1,158	1,563	1,701	1,299	1,182	1,200
愛東北循環線	1,761	1,758	2,040	1,749	1,466	1,707	1,817	2,376
愛東南循環線	1,530	1,473	1,593	1,766	1,718	1,601	1,720	1,574
南部中央線	1,965	1,774	1,794	2,039	1,967	1,945	1,952	1,716
沖野玉緒線	1,257	1,155	1,239	1,277	1,404	1,074	1,379	1,129
御園玉緒東部線	2,482	2,597	2,595	2,522	1,813	2,582	2,858	2,367
市辺上平木線	1,028	1,151	1,356	1,206	902	1,221	1,283	937
羽田蒲生線	707	653	661	660	755	612	838	728
合計	15,684	15,352	15,911	16,386	14,933	15,452	16,082	15,068

(つづき)

路線名	12月	1月	2月	3月	平成20年度 合計	(参考) 平成19年度合計	平成20年度 一日平均	平成20年度 一便平均
市原線	2,081	1,950	1,703	2,118	25,714	25,665	71.0	10.9
政所線	661	519	523	564	8,069	9,026	22.3	5.6
甲津畑線	330	366	377	387	4,607	3,939	12.7	3.2
湖東線	1,220	1,075	1,035	1,334	15,492	16,077	42.8	5.3
愛東北循環線	1,643	1,518	1,513	1,518	20,866	17,996	57.6	8.2
愛東南循環線	1,611	1,427	1,430	1,545	18,988	16,753	52.5	7.5
南部中央線	1,851	1,691	1,577	1,646	21,917	21,010	60.5	6.1
沖野玉緒線	1,227	1,158	1,191	1,270	14,760	12,388	40.8	5.1
御園玉緒東部線	2,288	2,312	2,247	2,228	28,891	27,007	79.8	10.0
市辺上平木線	923	932	970	929	12,838	11,286	35.5	5.9
羽田蒲生線	709	620	645	799	8,387	7,349	23.2	3.9
合計	14,544	13,568	13,211	14,338	180,529	168,496	498.7	71.7

資料: 交通政策課(平成20年度中)

48 ちよこつと号の利用者数

単位:人

	4月	5月	6月	7月	8月	9月	10月	11月	12月	1月	2月	3月	計	参考 平成19年度
建部循環線	1	2	1	4	-	-	-	-	-	2	2	23	35	29
小脇循環線	44	99	45	56	51	69	90	28	40	44	46	88	700	1,026
五個荘循環線	52	21	12	16	26	11	21	30	22	15	30	18	274	291
湖東東循環線	22	22	27	19	15	10	20	19	14	11	17	25	221	327
湖東西循環線	22	11	18	14	26	21	34	28	25	26	27	37	289	427
計	141	155	103	109	118	111	165	105	101	98	122	190	1,519	2,100

資料: 交通政策課(平成20年度中)

第8章 電気・ガス・水道

49 電気

単位：消費量(千kwh)

需要口数(平成20年度末)				消費量(平成20年度中)			
総数	電灯	電力	その他	総量	電灯	電力	その他
78,158	68,399	9,552	207	319,276	276,983	39,323	2,970

資料：関西電力株式会社

注1：「電灯」とは、定額電灯、従量電灯、公衆街路灯、時間帯別電灯。

注2：「電力」とは、深夜電力、高圧電力、低圧電力、業務用電力、大口電力、事業用電力

注3：「その他」とは、臨時的なもの(建設工所用、臨時電灯・電力、農事用電力等)。

50 都市ガス

単位：需要量(万m³)

需要戸数(平成20年度末)							需要量(平成20年度中)						
総数	家庭用	医療用	商業用	工業用	公用	その他	総量	家庭用	医療用	商業用	工業用	公用	その他
15	—	—	—	15	—	—	9,508	—	—	—	9,508	—	—

資料：大阪ガス株式会社

注：ガス需要量は、10,750Kcal/m³換算で算出

51 上水道・簡易水道

上水道				簡易水道		
平成21年3月末 給水人口 (人)	普及率 (%)	平成20年中 給水量 (千m ³)	1人1日平均 給水量 (m ³)	平成21年3月末 給水人口 (人)	平成20年中 給水量 (千m ³)	1人1日平均 給水量 (m ³)
108,753	97.1	11,800	0.3	6,058	751	0.3

資料：水道課・愛知郡広域行政組合

注：普及率に用いる人口は平成21年3月末の人口による

52 公共下水道

全体計画			施行済		
事業量		計画処理 人口(人)	事業量		処理能力 人口(人)
排水面積(ha)	管延長(m)		排水面積(ha)	管延長(m)	
4,570	656,000	125,820	2,316	477,600	85,154

資料：下水道課(平成21年3月31日)

第9章 保健・衛生

5.3 医療施設数・医療従事者数

保健所	医療施設数				医療従事者（人）		
	病院	病床数	診療所	歯科診療所	医師	歯科医師	薬剤師
1	8	1,580	66	42	142	56	132

資料：医療施設調査（平成20年10月1日）、医師・歯科医師・薬剤師調査（平成20年12月31日）

注1：保健所は医療施設調査の対象外。

注2：医療従事者には保健所及び一般薬局の薬剤師を含まない。

5.4 死亡者数

(1) 年齢別

単位：人

0-4	5-9	10-14	15-19	20-24	25-29	30-34	35-39	40-44	
5	—	—	—	1	8	6	7	10	
45-49	50-54	55-59	60-64	65-69	70-74	75-79	80-84	85歳以上	総数
9	13	25	49	63	98	159	188	377	1,018

(2) 死因別

単位：人

死亡者総数	悪性新生物	脳血管疾患	心疾患	肺炎及び気管支炎	腎不全	肝疾患及び肝硬変	糖尿病	高血圧性疾患	老衰	不慮の事故	自殺	その他
1,018	276	114	174	104	20	15	16	11	28	46	35	179

資料：東近江保健所（平成20年中）

5.5 ごみ処理

単位：t

	合計	可燃ごみ	不燃ごみ	粗大ごみ	資源ごみ（ビン）	土砂・ガレキ	ペットボトル	古紙	その他
平成20年度	35,266	27,667	1,761	818	913	258	239	3,018	592
平成19年度	35,851	28,256	1,953	930	891	389	233	2,625	574

資料：廃棄物対策課

第10章 社会保障

56 国民年金加入状況

単位：人

	被保険者数				保険料免除 被保険者数	付加保険料納付被保険者数		
	計	第1号	任意加入	第3号		計	強制	任意
平成21年	25,475	15,749	122	9,604	3,908	767	54	713
平成20年	25,732	15,934	97	9,701	3,950	860	57	803

資料：保険年金課(各年3月31日)

57 国民年金給付状況

単位：件、千円

	総数		老齢基礎年金		障害基礎年金		遺族基礎年金		特別一時金	
	件数	金額	件数	金額	件数	金額	件数	金額	件数	金額
平成21年度	25,012	16,321,153	23,263	14,813,715	1,458	1,290,482	291	216,957	-	-
平成20年度	24,290	15,662,190	22,554	14,168,436	1,443	1,277,442	293	216,312	-	-

資料：保険年金課

58 国民健康保険加入状況

	総人口 (人)	総世帯	被保険者数 (人)	加入率	被保険者世帯数	加入率	加入世帯の一世帯 あたり被保険者数 (人)
平成21年	118,184	40,667	28,231	(23.9%)	14,985	(36.8%)	1.88
平成20年	118,904	40,540	37,410	(31.4%)	18,861	(46.5%)	1.98

資料：保険年金課(各年3月31日)

59 国民健康保険給付状況

給付件数(件)	総数	療養給付等	療養費等	出産育児一時金	葬祭費	高額療養費
平成20年度	366,995	350,470	8,985	169	147	7,224
平成19年度	362,987	346,530	9,322	194	662	6,279

給付金額(千円)	総数	療養給付等	療養費等	出産育児一時金	葬祭費	高額療養費
平成20年度	5,881,314	5,205,623	53,694	59,870	7,350	554,777
平成19年度	6,200,362	5,490,429	60,355	67,800	33,100	548,678

資料：保険年金課

60 福祉医療費助成状況

対象者(人)	合計	乳幼児	重度 心身障害者	65～69歳 老人	母子家庭	父子家庭	ひとり暮らし 寡婦
平成20年度	12,692	7,645	1,859	635	2,292	248	13
平成19年度	14,938	7,967	3,846	625	2,221	266	13

助成額(千円)	合計	乳幼児	重度 心身障害者	65～69歳 老人	母子家庭	父子家庭	ひとり暮らし 寡婦
平成20年度	511,626	172,054	232,186	41,095	58,670	6,502	1,119
平成19年度	681,731	219,435	342,588	53,761	57,737	6,866	1,344

資料: 保険年金課

61 介護保険被保険者数及び認定状況

単位: 人

	第1号 被保険者数	要介護・要支援認定者数								第2号 被保険者数
		第1号被保険者数								
		総数	要支援1	要支援2	要介護1	要介護2	要介護3	要介護4	要介護5	
平成21年	23,713	3,587	210	530	663	665	627	513	379	109
平成20年	23,164	3,397	181	526	563	644	602	480	401	114

資料: 長寿福祉課(各年3月31日)

62 生活保護状況

平成20年度末		人員 保護率 (%)	扶助別保護費(千円)									
被保護 実世帯	被保護 実人員		総額	生活	教育	住宅	医療	介護	出産	生業	葬祭	施設 事務費
335	511	4.36	732,327	196,445	4,898	56,288	409,296	20,428	200	2,917	1,275	40,580

資料: 社会福祉課

生活保護法に基づく保護状況で平成20年度施設内扶助、施設外扶助の総額

人員保護率(非保護実人員÷人口×1,000)に用いる人口は、平成21年3月末現在の人口による。

第11章 治安・災害

63 火災発生状況

出火件数(件)					焼損棟数(棟)	り災世帯数	り災人員(人)	死傷者(人)		損害額(千円)
総数	建物	林野	車両	その他				死者	負傷者	
34	24	0	5	5	36	20	41	4	5	60,100

資料: 東近江市行政組合火災・救急・救助統計、愛知郡広域行政組合消防年報(平成20年中)

64 救急出動状況

単位: 件

総数	火災	自然災害	水難	交通事故	労働災害	運動競技	一般負傷	加害	自損行為	急病	その他
3,550	19	-	-	485	60	22	406	7	57	2,095	399

資料: 東近江市行政組合火災・救急・救助統計、愛知郡広域行政組合消防年報(平成20年中)

65 刑法犯認知件数

単位: 件

	総数	凶悪犯	窃盗犯	粗暴犯	知能犯	風俗犯	その他
平成18年	1,269	5	934	37	64	5	224
平成19年	1,221	5	911	27	51	1	226
平成20年	1,140	4	904	16	43	4	169

資料: 滋賀県警察本部「滋賀の犯罪」

注: 刑法犯から道路上の交通事故にかかる業務上(重)過失致死傷罪分を除いた数。併合の場合は最も重い罪につき実人員を計上。

注: 「凶悪犯」とは殺人、強姦、放火、強盗。「粗暴犯」とは暴行、傷害、脅迫、恐喝、凶器準備集合。「知能犯」とは詐欺など。「風俗犯」とは賭博、強制わいせつなど。「その他」とは住居侵入、器物破損など。

第12章 教育・文化

66 保育園

単位:人

保育園名	保育士数	園児数				
		総数	3歳未満	3歳	4歳	5歳
公立保育園 計	162	923	286	198	206	233
聖徳保育園 (公)	18	108	40	23	23	22
八日市すみれ保育園 (公)	12	52	15	11	9	17
つつじ保育園 (公)	13	78	22	11	19	26
みつくり保育園 (公)	13	62	19	9	14	20
もみじ保育園 (公)	14	65	24	12	10	19
五個荘すみれ保育所 (公)	21	126	37	32	34	23
湖東ひばり保育園 (公)	18	133	37	36	28	32
こばと保育園 (公)	12	63	25	15	14	9
能登川ひばり保育園 (公)	15	107	30	19	26	32
めじろ保育園 (公)	14	65	16	16	14	19
ちどり保育園 (公)	12	64	21	14	15	14
私立保育園計	118	653	227	113	160	153
八日市めぐみ保育園 (私)	19	99	36	18	30	15
延命保育園 (私)	19	120	35	26	29	30
むつみ保育園 (私)	17	91	34	18	23	16
いちのべ保育園 (私)	16	90	29	18	18	25
かすが保育園 (私)	14	62	26	10	9	17
ふたば保育園 (私)	33	191	67	23	51	50
合計	280	1,576	513	311	366	386
参考 (平成20年)	281	1,609	486	355	374	394
参考 (平成19年)	267	1,647	488	370	392	397

資料: 幼児課(平成21年4月1日)

注: 保育士数: 一日8時間未満勤務の職員は、8時間一人に換算し、小数点以下四捨五入。

6 7 幼稚園

園名	教諭数(人)	学級数	園児数(人)		
			計	男	女
八日市幼稚園	7	4	73	28	45
八日市野幼稚園	5	4	59	29	30
八日市寺幼稚園	7	3	56	28	28
建部幼稚園	9	4	73	35	38
中野幼稚園	14	6	157	79	78
市辺幼稚園	4	2	39	20	19
平田幼稚園	6	3	67	43	24
玉緒幼稚園	5	3	58	30	28
沖野幼稚園	13	6	161	82	79
市原幼稚園	4	3	32	20	12
永源寺幼稚園	6	3	67	31	36
五個荘東幼稚園	6	3	60	28	32
五個荘南幼稚園	9	4	94	41	53
五個荘北幼稚園	6	2	56	23	33
愛東南幼稚園	3	2	23	13	10
愛東北幼稚園	9	4	68	37	31
湖東第一幼稚園	3	2	53	22	31
湖東第二幼稚園	4	2	36	11	25
湖東第三幼稚園	4	2	62	31	31
能登川第一幼稚園	18	9	219	128	91
能登川第二幼稚園	21	8	210	117	93
蒲生幼稚園	14	6	165	88	77
長峰幼稚園	15	6	174	86	88
合計	192	91	2,062	1,050	1,012
参考 (平成20年)	196	94	2,100	1,069	1,031
参考 (平成19年)	206	96	2,162	1,092	1,070

資料: 滋賀県教育委員会(平成21年5月1日)

68 小学校

学 校 名	教員数 (人)	学級数	児 童 数 (人)							
			学年	1年	2年	3年	4年	5年	6年	総数
玉緒小学校	16	12	計	34	35	51	49	45	45	259
			男	20	17	31	22	25	20	135
			女	14	18	20	27	20	25	124
御園小学校	28	19	計	76	66	75	82	86	84	469
			男	35	30	41	42	48	40	236
			女	41	36	34	40	38	44	233
八日市南小学校	53	34	計	167	177	170	160	180	175	1,029
			男	80	101	78	78	82	82	501
			女	87	76	92	82	98	93	528
八日市北小学校	24	16	計	66	72	59	69	73	69	408
			男	38	31	35	33	30	35	202
			女	28	41	24	36	43	34	206
八日市西小学校	18	13	計	38	58	46	60	60	45	307
			男	23	31	24	28	24	24	154
			女	15	27	22	32	36	21	153
布引小学校	21	14	計	52	56	57	59	44	51	319
			男	33	29	31	30	27	29	179
			女	19	27	26	29	17	22	140
市原小学校	13	7	計	17	19	7	14	9	18	84
			男	5	11	5	6	7	10	44
			女	12	8	2	8	2	8	40
甲津畑小学校	7	6	計	3	4	4	3	5	6	25
			男	1	4	2	2	3	4	16
			女	2	-	2	1	2	2	9
山上小学校	18	11	計	39	38	38	35	39	43	232
			男	27	21	19	17	14	18	116
			女	12	17	19	18	25	25	116
五個荘小学校	39	27	計	137	150	144	152	143	128	854
			男	70	71	67	82	77	61	428
			女	67	79	77	70	66	67	426
愛東南小学校	12	7	計	24	15	25	21	26	23	134
			男	13	6	11	12	17	14	73
			女	11	9	14	9	9	9	61
愛東北小学校	11	7	計	23	19	26	20	27	25	140
			男	10	7	13	8	18	17	73
			女	13	12	13	12	9	8	67
湖東第一小学校	14	8	計	33	43	34	30	33	35	208
			男	12	25	17	7	18	18	97
			女	21	18	17	23	15	17	111
湖東第二小学校	12	8	計	33	32	28	26	20	26	165
			男	19	18	14	13	6	16	86
			女	14	14	14	13	14	10	79
湖東第三小学校	16	11	計	40	46	34	39	32	43	234
			男	24	18	21	15	19	25	122
			女	16	28	13	24	13	18	112

68 小学校（つづき）

学 校 名	教員数 (人)	学級数	児 童 数 (人)								
			学年	1年	2年	3年	4年	5年	6年	総数	
能登川東小学校	25	16	計	66	67	61	71	67	89	421	
			男	36	32	34	40	32	45	219	
			女	30	35	27	31	35	44	202	
能登川西小学校	15	9	計	28	26	51	38	26	36	205	
			男	12	11	29	18	17	18	105	
			女	16	15	22	20	9	18	100	
能登川南小学校	34	26	計	119	104	125	119	103	122	692	
			男	60	48	60	69	44	68	349	
			女	59	56	65	50	59	54	343	
能登川北小学校	13	7	計	13	14	4	28	16	16	91	
			男	6	9	2	12	7	3	39	
			女	7	5	2	16	9	13	52	
蒲生東小学校	17	12	計	45	40	29	50	52	45	261	
			男	21	19	13	20	25	24	122	
			女	24	21	16	30	27	21	139	
蒲生西小学校	28	19	計	79	97	63	101	93	81	514	
			男	47	52	30	56	45	36	266	
			女	32	45	33	45	48	45	248	
蒲生北小学校	25	17	計	77	59	57	59	79	78	409	
			男	42	20	37	32	43	37	211	
			女	35	39	20	27	36	41	198	
合計(平成21年)	459	306	計	1,209	1,237	1,188	1,285	1,258	1,283	7,460	
			男	634	611	614	642	628	644	3,773	
			女	575	626	574	643	630	639	3,687	
参 考	(平成20年)	459	311	計	1,233	1,186	1,287	1,259	1,288	1,218	7,471
	(平成19年)	456	315	計	1,182	1,294	1,257	1,283	1,216	1,221	7,453

資料：滋賀県教育委員会（平成21年5月1日）

69 中学校

公立中学校

学 校 名	教員数 (人)	学級数	生 徒 数 (人)					
			学年	1年	2年	3年	総数	
玉園中学校	29	15	計	115	132	143	390	
			男	60	75	70	205	
			女	55	57	73	185	
聖徳中学校	42	19	計	209	218	202	629	
			男	119	111	101	331	
			女	90	107	101	298	
船岡中学校	16	6	計	69	74	68	211	
			男	40	36	33	109	
			女	29	38	35	102	
永源寺中学校	16	8	計	69	66	70	205	
			男	34	30	32	96	
			女	35	36	38	109	
五個荘中学校	22	12	計	121	120	121	362	
			男	65	69	66	200	
			女	56	51	55	162	
愛東中学校	18	8	計	66	44	57	167	
			男	34	22	33	89	
			女	32	22	24	78	
湖東中学校	21	10	計	92	80	75	247	
			男	48	42	41	131	
			女	44	38	34	116	
能登川中学校	38	19	計	195	189	230	614	
			男	100	100	119	319	
			女	95	89	111	295	
朝桜中学校	39	20	計	207	219	191	617	
			男	116	105	101	322	
			女	91	114	90	295	
合計	241	117	計	1,143	1,142	1,157	3,442	
			男	616	590	596	1,802	
			女	527	552	561	1,640	
参 考	(平成20年)	246	121	計	1,146	1,158	1,138	3,442
	(平成19年)	251	125	計	1,161	1,135	1,181	3,477

私立中学校

学 校 名	教員数 (人)	学級数	生 徒 数 (人)					
			学年	1年	2年	3年	総数	
滋賀学園中学校	10	3	計	20	19	19	58	
			男	8	9	9	26	
			女	12	10	10	32	
参 考	(平成20年)	10	3	計	19	20	28	67
	(平成19年)	12	3	計	19	20	28	69

資料：滋賀県教育委員会(平成21年5月1日)

70 高等学校

[全日制] 公立高校

学 校 名		教員数 (人)	学級数	生 徒 数 (人)				
				学年	1年	2年	3年	総数
八日市高等学校	普通科	48	20	計	241	279	279	799
				男	106	146	135	387
				女	135	133	144	412
八日市南高等学校	計	35	9	計	120	119	106	345
				男	55	59	68	182
				女	65	60	38	163
	農業技術科			計	40	40	37	117
				男	28	29	27	84
				女	12	11	10	33
	食品流通科			計	40	40	34	114
				男	5	6	12	23
				女	35	34	22	91
	緑地デザイン科			計	40	39	35	114
				男	22	24	29	75
				女	18	15	6	39
能登川高等学校	普通科	34	12	計	160	159	150	469
				男	70	71	60	201
				女	90	88	90	268
合計		117	41	計	521	557	535	1,613
				男	231	276	263	770
				女	290	281	272	843
参 考	(平成20年)	123	43	計	563	548	583	1,694
	(平成19年)	126	45	計	560	591	609	1,760

私立高校

学 校 名		教員数 (人)	学級数	生 徒 数 (人)				
				学年	1年	2年	3年	総数
滋賀学園高等学校	普通科	44	20	計	164	198	186	548
				男	87	126	106	319
				女	77	72	80	229
参 考	(平成20年)	44	21	計	214	190	203	607
	(平成19年)	45	21	計	205	211	229	645

[通信制]

学 校 名		教員数(人)	生徒数(人)	
司学館高等学校	普通科	7	計	151
			男	90
			女	61
参 考	(平成20年)	7	計	143
	(平成19年)	7	計	122

資料: 滋賀県教育委員会(平成21年5月1日)

7 1 養護学校

学 校 名		教員数(人)	学級数	児童生徒数(人)		
八日市養護学校	計	107	43	計	165	
				男	114	
				女	51	
	小学部	-	20	計	80	
				男	56	
				女	24	
	中学部	-	10	計	39	
				男	32	
				女	7	
	高等学部	-	13	計	46	
				男	26	
				女	20	
参考	(平成20年)	計	111	44	計	172
	(平成19年)	計	136	51	計	242

資料:滋賀県教育委員会(平成21年5月1日)

7 2 大学

単位:人

学 校 名		教員数	学 生 数			
			学年	1年次	2年次	総数
びわこ学院大学	教育福祉学部	11	計	53	53	106
			男	24	24	48
			女	29	29	58

資料:滋賀県教育委員会(平成21年5月1日)

※びわこ学院大学は平成21年開校

7 3 短期大学

単位:人

学 校 名		教員数	学 生 数			
			学年	1年次	2年次	総数
びわこ学院大学短期大学部	15	計	69	164	233	
		男	31	47	78	
		女	38	117	155	
参考	(平成20年)	24	計	154	202	356
	(平成19年)	27	計	206	218	424

資料:滋賀県教育委員会(平成21年5月1日)

※平成20年以前は滋賀文化短期大学時のデータ

7 4 専修学校

単位:人

学 校 名	教員数	学 生 数		
淡海書道文化専門学校	5	計	24	
		男	5	
		女	19	
滋賀医療技術専門学校	12	計	29	
		男	21	
		女	8	
合計	17	計	53	
		男	26	
		女	27	
参 考	(平成20年)	19	計	113
	(平成19年)	23	計	197

資料:滋賀県教育委員会(平成21年5月1日)

7 5 指定文化財件数

単位:件

種 別		国	県	東近江市	合計	
有形文化財	建造物	13	8	38	59	
	美術工芸品	絵画	7	2	18	27
		彫刻	22	4	64	90
		工芸品	6	-	28	34
		書跡等	9	8	17	34
		考古資料	1	-	4	5
		歴史資料	-	-	1	1
無形文化財		-	-	2	2	
民俗文化財	有形民俗文化財	-	2	1	3	
	無形民俗文化財	-	-	5	5	
記念物	史跡	4	7	5	16	
	名勝	-	-	4	4	
	天然記念物	2	-	1	3	
選定	選定保存技術	-	-	-	-	
	伝統的建造物群	1	-	-	1	
	重要文化的景観	-	-	-	-	
選択	無形文化財	-	-	-	-	
	無形民俗文化財	2	3	-	5	
登録文化財(建造物)		48	-	-	48	
総 計		115	34	188	337	

資料:文化財課(平成22年2月1日)

7 6 図書貸出状況

全館	開館日数	本館						移動図書館	
		貸出冊数					貸出者数	貸出冊数	
		一般	児童	雑誌	A V	小計		一般	児童
平成18年度	—	599,275	340,953	89,645	67,435	1,097,308	226,554	5,286	39,906
平成19年度	—	598,728	345,299	88,393	61,126	1,093,546	220,490	4,512	39,415
平成20年度	—	634,402	355,875	84,040	63,575	1,137,892	227,243	4,562	36,661

八日市図書館	開館日数	本館						移動図書館	
		貸出冊数					貸出者数	貸出冊数	
		一般	児童	雑誌	A V	小計		一般	児童
平成18年度	284	260,374	115,393	48,901	223	424,891	88,271	2,023	27,175
平成19年度	285	262,072	116,963	47,498	886	427,419	87,399	1,810	24,632
平成20年度	280	256,656	118,384	40,772	1,132	416,944	86,311	1,348	17,678

永源寺図書館	開館日数	本館						移動図書館	
		貸出冊数					貸出者数	貸出冊数	
		一般	児童	雑誌	A V	小計		一般	児童
平成18年度	236	43,081	31,741	5,957	3,933	84,712	14,872	2,363	5,159
平成19年度	235	41,788	30,370	5,614	4,300	82,072	14,223	2,068	4,888
平成20年度	235	41,929	29,886	5,962	4,198	81,975	14,340	2,622	5,992

五個荘図書館	開館日数	本館						移動図書館	
		貸出冊数					貸出者数	貸出冊数	
		一般	児童	雑誌	A V	小計		一般	児童
平成18年度	237	50,494	40,433	5,680	8,664	105,271	23,741	—	—
平成19年度	237	49,919	37,365	5,316	7,305	99,905	23,176	—	—
平成20年度	240	51,832	38,924	5,318	6,230	102,304	23,882	—	—

愛東図書館	開館日数	本館						移動図書館	
		貸出冊数					貸出者数	貸出冊数	
		一般	児童	雑誌	A V	小計		一般	児童
平成18年度	238	8,044	10,308	2,158	1,910	22,420	5,281	—	—
平成19年度	239	6,848	10,564	2,204	1,535	21,151	4,653	110	3,345
平成20年度	237	7,326	9,758	1,968	1,891	20,943	4,560	22	3,314

湖東図書館	開館日数	本館						移動図書館	
		貸出冊数					貸出者数	貸出冊数	
		一般	児童	雑誌	A V	小計		一般	児童
平成18年度	233	59,681	50,395	10,029	39,937	160,042	32,024	—	—
平成19年度	234	59,022	50,054	10,016	36,229	155,321	30,065	—	—
平成20年度	237	63,652	52,970	9,947	34,000	160,569	30,981	—	—

能登川図書館	開館日数	本館						移動図書館	
		貸出冊数					貸出者数	貸出冊数	
		一般	児童	雑誌	A V	小計		一般	児童
平成18年度	234	162,818	69,768	15,759	12,761	261,106	54,228	900	7,572
平成19年度	234	164,164	73,526	16,216	10,860	264,766	52,539	524	6,550
平成20年度	234	183,492	79,728	17,125	10,539	290,884	55,910	570	9,677

蒲生図書館	開館日数	本館						移動図書館	
		貸出冊数					貸出者数	貸出冊数	
		一般	児童	雑誌	A V	小計		一般	児童
平成18年度	236	14,783	22,915	1,161	7	38,866	8,137	—	—
平成19年度	242	14,915	26,457	1,529	11	42,912	8,435	—	—
平成20年度	96	29,515	26,225	2,948	5,585	64,273	11,259	—	—

資料：市立各図書館

76 図書貸出状況（つづき）

移動図書館				合計					
貸出冊数			貸出者数	貸出冊数					貸出者数
雑誌	A V	小計		一般	児童	雑誌	A V	合計	
228	1	45,421	18,763	604,561	380,859	89,873	67,436	1,142,729	245,317
214	3	44,144	17,693	603,240	384,714	88,607	61,129	1,137,690	238,183
—	—	41,223	15,985	638,964	392,536	84,040	63,575	1,179,115	243,228

移動図書館				合計					
貸出冊数			貸出者数	貸出冊数					貸出者数
雑誌	A V	小計		一般	児童	雑誌	A V	合計	
31	0	29,229	12,044	262,397	142,568	48,932	223	454,120	100,315
27	3	26,472	10,718	263,882	141,595	47,525	889	453,891	98,117
—	—	19,026	8,163	258,004	136,062	40,772	1,132	435,970	94,474

移動図書館				合計					
貸出冊数			貸出者数	貸出冊数					貸出者数
雑誌	A V	小計		一般	児童	雑誌	A V	合計	
157	0	7,679	2,850	45,444	36,900	6,114	3,933	92,391	17,722
175	0	7,131	2,767	43,856	35,258	5,789	4,300	89,203	16,990
—	—	8,614	2,683	44,551	35,878	5,962	4,198	90,589	17,023

移動図書館				合計					
貸出冊数			貸出者数	貸出冊数					貸出者数
雑誌	A V	小計		一般	児童	雑誌	A V	合計	
—	—	—	—	50,494	40,433	5,680	8,664	105,271	23,741
—	—	—	—	49,919	37,365	5,316	7,305	99,905	23,176
—	—	—	—	51,832	38,924	5,318	6,230	102,304	23,882

移動図書館				合計					
貸出冊数			貸出者数	貸出冊数					貸出者数
雑誌	A V	小計		一般	児童	雑誌	A V	合計	
—	—	—	—	8,044	10,308	2,158	1,910	22,420	5,281
2	0	3,457	1,087	6,958	13,909	2,206	1,535	24,608	5,740
—	—	3,336	1,005	7,348	13,072	1,968	1,891	24,279	5,565

移動図書館				合計					
貸出冊数			貸出者数	貸出冊数					貸出者数
雑誌	A V	小計		一般	児童	雑誌	A V	合計	
—	—	—	—	59,681	50,395	10,029	39,937	160,042	32,024
—	—	—	—	59,022	50,054	10,016	36,229	155,321	30,065
—	—	—	—	63,652	52,970	9,947	34,000	160,569	30,981

移動図書館				合計					
貸出冊数			貸出者数	貸出冊数					貸出者数
雑誌	A V	小計		一般	児童	雑誌	A V	合計	
40	1	8,513	3,869	163,718	77,340	15,799	12,762	269,619	58,097
10	0	7,084	3,121	164,688	80,076	16,226	10,860	271,850	55,660
—	—	10,247	4,134	184,062	89,405	17,125	10,539	301,131	60,044

移動図書館				合計					
貸出冊数			貸出者数	貸出冊数					貸出者数
雑誌	A V	小計		一般	児童	雑誌	A V	合計	
—	—	—	—	14,783	22,915	1,161	7	38,866	8,137
—	—	—	—	14,915	26,457	1,529	11	42,912	8,435
—	—	—	—	29,515	26,225	2,948	5,585	64,273	11,259

第13章 選挙・行政・財政

77 選挙人名簿選挙時登録者数

単位：人

投票区	投票所施設名称	男	女	合計
第1投票区	東近江市立平田駅前教育集会所	112	96	208
第2投票区	上平木公民館	478	517	995
第3投票区	東近江市立平田コミュニティセンター	348	401	749
第4投票区	上羽田町南方集落センター	409	415	824
第5投票区	東近江市立アミティーあかね	588	622	1,210
第6投票区	東近江市立市辺コミュニティセンター	427	466	893
第7投票区	布施町会議所	920	727	1,647
第8投票区	県営住宅今堀団地集会所	433	479	912
第9投票区	今崎町公民館	139	142	281
第10投票区	レンガのえんとつとまれ	579	612	1,191
第11投票区	東近江市立中野コミュニティセンター	776	761	1,537
第12投票区	東近江市立みつくり保育園	903	834	1,737
第13投票区	清水会館	591	590	1,181
第14投票区	東近江市立八日市コミュニティセンター	693	763	1,456
第15投票区	(旧)東近江市立中央公民館別館	619	708	1,327
第16投票区	東近江市立南部コミュニティセンター	1,247	1,251	2,498
第17投票区	東近江市立聖徳中学校体育館	749	750	1,499
第18投票区	葵会館	951	947	1,898
第19投票区	柴原南町会議所	355	381	736
第20投票区	東近江市立玉緒コミュニティセンター	887	964	1,851
第21投票区	慈眼寺会館	206	213	419
第22投票区	東近江市立八日市寺幼稚園	261	269	530
第23投票区	東近江市立御園コミュニティセンター	1,766	1,617	3,383
第24投票区	野村沖会館	961	794	1,755
第25投票区	野村町自治会館	226	236	462
第26投票区	東近江市役所	746	720	1,466
第27投票区	東近江市立八日市北小学校	585	622	1,207
第28投票区	東近江市立建部コミュニティセンター	492	568	1,060
第29投票区	一式町集会所	310	326	636
第30投票区	東近江市ふるさと文化体験学習館	283	346	629
第31投票区	婦人の家	169	183	352
第32投票区	甲津畑町集会所	206	223	429
第33投票区	和南町集会所	95	105	200
第34投票区	山上町集議所	474	525	999
第35投票区	青野町集会所	215	231	446
第36投票区	ゆうあいの家	174	205	379
第37投票区	永源寺相谷町集会所	168	173	341
第38投票区	佐目町集会所	22	18	40
第39投票区	東近江市林業センター	64	87	151
第40投票区	東近江市鈴鹿の里コミュニティセンター	103	118	221
第41投票区	箕川町集会所	24	29	53
第42投票区	君ヶ畑町集会所	24	29	53
第43投票区	東近江市五個荘高齢者能力活用センター	907	919	1,826
第44投票区	伊野部公会堂	140	146	286
第45投票区	奥構造改善センター	156	190	346
第46投票区	五個荘北町屋町会議所	304	294	598
第47投票区	五個荘金堂町自治会館	308	334	642
第48投票区	きぬがさ会館	361	446	807
第49投票区	七里会議所	457	482	939
第50投票区	宮荘町公会堂	304	303	607

77 選挙人名簿選挙時登録者数（つづき）

単位：人

投票区	投票所施設名称	男	女	合計
第51投票区	五個荘竜田町自治会館	416	402	818
第52投票区	小幡公会堂	341	361	702
第53投票区	五位田公会堂	351	352	703
第54投票区	築瀬報徳館	235	301	536
第55投票区	和田公会堂	176	168	344
第56投票区	百済寺本町集落センター	259	282	541
第57投票区	上中野集落センター	258	287	545
第58投票区	園集落センター	379	380	759
第59投票区	北坂集落センター	161	191	352
第60投票区	小倉公民館	214	242	456
第61投票区	東近江市立愛東南小学校体育館	359	382	741
第62投票区	鯉江公民館	204	214	418
第63投票区	上岸本公民館	253	282	535
第64投票区	東近江市立湖東第一児童館(童夢の館)	394	454	848
第65投票区	平柳公民館	241	254	495
第66投票区	北花沢草の根ハウス	373	414	787
第67投票区	今在家公民館(愛郷館)	352	366	718
第68投票区	東近江市立湖東第二幼稚園	437	459	896
第69投票区	勝堂農業研修センター	244	280	524
第70投票区	小田苧共澤館	677	684	1,361
第71投票区	南清水公民館	413	468	881
第72投票区	池庄公民館	389	421	810
第73投票区	神郷公民館	484	536	1,020
第74投票区	佐野区公民館	968	1,063	2,031
第75投票区	能登川栄町自治会公会堂	440	474	914
第76投票区	東近江市立めじろ保育園	477	457	934
第77投票区	東近江市立能登川第一幼稚園	1,106	1,124	2,230
第78投票区	今老人憩の家	293	282	575
第79投票区	東近江市立能登川公民館	498	545	1,043
第80投票区	猪子会議所	457	504	961
第81投票区	山路町自治会館	788	849	1,637
第82投票区	能登川自治会館	446	504	950
第83投票区	城東草の根ハウス	169	188	357
第84投票区	伊庭老人憩の家	535	583	1,118
第85投票区	東近江市能登川支所	536	582	1,118
第86投票区	小川老人憩の家	369	362	731
第87投票区	阿弥陀堂草の根ハウス	187	202	389
第88投票区	新宮東草の根ハウス	169	206	375
第89投票区	乙女浜啓徳館	236	258	494
第90投票区	福堂老人憩の家	243	284	527
第91投票区	東近江市立あやめ児童館	308	352	660
第92投票区	大中老人憩の家	135	150	285
第93投票区	東近江市蒲生デイサービスセンターあさひの	469	527	996
第94投票区	大塚草の根集会所	198	244	442
第95投票区	東近江市立蒲生西小学校	306	357	663
第96投票区	長峰コミュニティーセンター	2,364	2,322	4,686
第97投票区	宮井草の根集会所	259	294	553
第98投票区	いこい作業所	590	563	1,153
第99投票区	石塔一区公民館	292	343	635
第100投票区	綺田草の根集会所	155	193	348
第101投票区	東近江市立蒲生東小学校	450	495	945
第102投票区	木村町公民館	548	586	1,134
合計		44,316	46,250	90,566

資料：選挙管理委員会(平成21年10月18日)

78 一般会計決算状況

歳入

単位:円

	平成20年度		
	予 算 額	決 算 額	構 成 比
市 税	17,340,200,000	18,019,768,036	36.89%
市 民 税	7,919,500,000	8,522,531,405	
固 定 資 産 税	8,245,600,000	8,306,542,211	
軽 自 動 車 税	250,000,000	265,276,558	
市 た ば こ 税	654,000,000	638,046,678	
特 別 土 地 保 有 税	100,000	0	
入 湯 税	7,000,000	10,411,350	
都 市 計 画 税	264,000,000	276,959,834	
地 方 譲 与 税	425,176,000	425,176,000	0.90%
自 動 車 重 量 譲 与 税	321,776,000	321,776,000	
地 方 道 路 譲 与 税	103,400,000	103,400,000	
利 子 割 交 付 金	60,524,000	60,524,000	0.13%
配 当 割 交 付 金	22,088,000	22,088,000	0.05%
株 式 等 譲 渡 所 得 割 交 付 金	7,863,000	7,863,000	0.02%
地 方 消 費 税 交 付 金	918,278,000	918,278,000	1.95%
ゴ ル フ 場 利 用 税 交 付 金	41,428,000	41,425,694	0.09%
自 動 車 取 得 税 交 付 金	252,176,000	252,176,000	0.54%
地 方 特 例 交 付 金	247,012,000	247,012,000	0.53%
地 方 交 付 税	8,833,520,000	8,833,520,000	18.79%
交 通 安 全 対 策 特 別 交 付 金	18,840,000	18,840,000	0.04%
分 担 金 及 び 負 担 金	621,116,000	600,737,487	1.32%
分 担 金	65,558,000	54,466,000	
負 担 金	555,558,000	546,271,487	
使 用 料 及 び 手 数 料	471,399,000	498,042,187	1.00%
使 用 料	396,261,000	409,592,984	
手 数 料	75,138,000	88,449,203	
国 庫 支 出 金	6,228,274,000	3,061,215,182	13.25%
国 庫 負 担 金	1,917,503,000	1,896,119,351	
国 庫 補 助 金	4,275,541,000	1,130,374,450	
委 託 金	35,230,000	34,721,381	
県 支 出 金	2,616,028,000	2,411,222,428	5.57%
県 負 担 金	940,193,000	924,298,062	
県 補 助 金	1,368,278,000	1,158,731,155	
県 委 託 金	307,557,000	328,193,211	
財 産 収 入	91,150,000	100,823,188	0.19%
財 産 運 用 収 入	62,940,000	56,213,171	
財 産 売 払 収 入	28,210,000	44,610,017	
寄 付 金	16,474,000	16,282,846	0.04%

78 一般会計決算状況（つづき）

歳入

単位：円

	平成20年度		
	予 算 額	決 算 額	構 成 比
繰 入 金	1,421,130,000	317,035,197	3.02%
特別会計繰入金	424,000	423,197	
基金繰入金	1,420,706,000	316,612,000	
繰 越 金	1,122,926,000	1,122,926,854	2.39%
諸 収 入	1,566,429,000	1,560,335,242	3.33%
延滞金、加算金及び過料	8,000,000	28,144,280	
市預金利子	2,000,000	8,680,298	
貸付金元利収入	155,931,000	105,837,850	
受託事業収入	44,138,000	35,167,385	
雑 入	1,356,360,000	1,382,505,429	
市 債	4,679,841,000	3,262,041,000	9.96%
合 計	47,001,872,000	41,797,332,341	100.00%

歳出

単位：円

	平成20年度		
	予 算 額	決 算 額	構 成 比
議 会 費	305,673,000	297,261,892	0.73%
総 務 費	7,462,742,000	5,411,785,920	13.31%
総務管理費	6,135,961,000	4,164,862,705	
徴 税 費	785,902,000	762,151,731	
戸籍住民基本台帳費	386,423,000	381,899,513	
選 挙 費	111,449,000	61,161,356	
統計調査費	13,818,000	12,932,823	
監査委員費	29,189,000	28,777,792	
民 生 費	10,782,568,000	10,358,114,443	25.47%
社会福祉費	6,192,911,000	5,916,706,675	
児童福祉費	3,831,496,000	3,687,036,453	
生活保護費	758,161,000	754,371,315	
衛 生 費	3,923,049,000	3,508,918,914	8.63%
保健衛生費	1,955,567,000	1,564,411,427	
清 掃 費	1,967,482,000	1,944,507,487	
労 働 費	190,121,000	140,220,225	0.34%
農 林 水 産 業 費	2,837,545,000	2,579,229,322	6.34%
農 業 費	2,700,190,000	2,473,076,060	
林 業 費	136,434,000	105,640,362	
水 産 業 費	921,000	512,900	

78 一般会計決算状況（つづき）

歳出

単位：円

	平成20年度		
	予 算 額	決 算 額	構 成 比
商 工 費	414,747,000	370,996,714	0.91%
土 木 費	6,204,229,000	4,552,970,581	11.19%
土木管理費	227,162,000	226,386,756	
道路橋梁費	1,013,603,000	848,186,699	
河川費	109,933,000	84,297,106	
都市計画費	3,196,718,000	1,934,108,126	
下水道費	1,384,534,000	1,191,000,000	
住宅費	272,279,000	268,991,894	
消 防 費	1,554,979,000	1,534,570,119	3.77%
教 育 費	7,461,851,000	6,321,373,218	15.54%
教育総務費	540,920,000	524,779,329	
小学校費	2,017,745,000	1,239,986,994	
中学校費	268,489,000	252,089,188	
幼稚園費	1,092,478,000	1,077,197,739	
社会教育費	1,868,757,000	1,800,350,239	
保健体育費	1,673,462,000	1,426,969,729	
災 害 復 旧 費	49,481,000	10,826,673	0.03%
農林水産業施設災害復旧費	49,481,000	10,826,673	
公 債 費	5,643,617,000	5,458,845,843	13.42%
諸 支 出 金	141,770,000	126,541,403	0.31%
基金費	141,770,000	126,541,403	
予 備 費	29,500,000	0	0.00%
合 計	47,001,872,000	40,671,655,267	100.00%

7 9 特別会計決算状況

歳入

単位：円

会計名	平成20年度	
	予 算 現 額	歳 入 決 算 額
住宅新築資金等貸付金特別会計	176,834,000	171,564,502
国民健康保険(事業勘定)特別会計	10,189,527,000	9,549,562,463
国民健康保険(施設勘定)特別会計	263,500,000	242,783,697
老人保健特別会計	985,702,000	924,701,058
後期高齢者医療特別会計	771,836,000	719,785,909
介護保険特別会計	6,092,646,000	6,105,725,849
簡易水道事業特別会計	409,415,000	384,986,980
下水道事業特別会計	5,791,236,000	5,342,607,923
農業集落排水事業特別会計	1,950,247,000	1,893,971,576
公設地方卸売市場特別会計	66,700,000	63,549,651

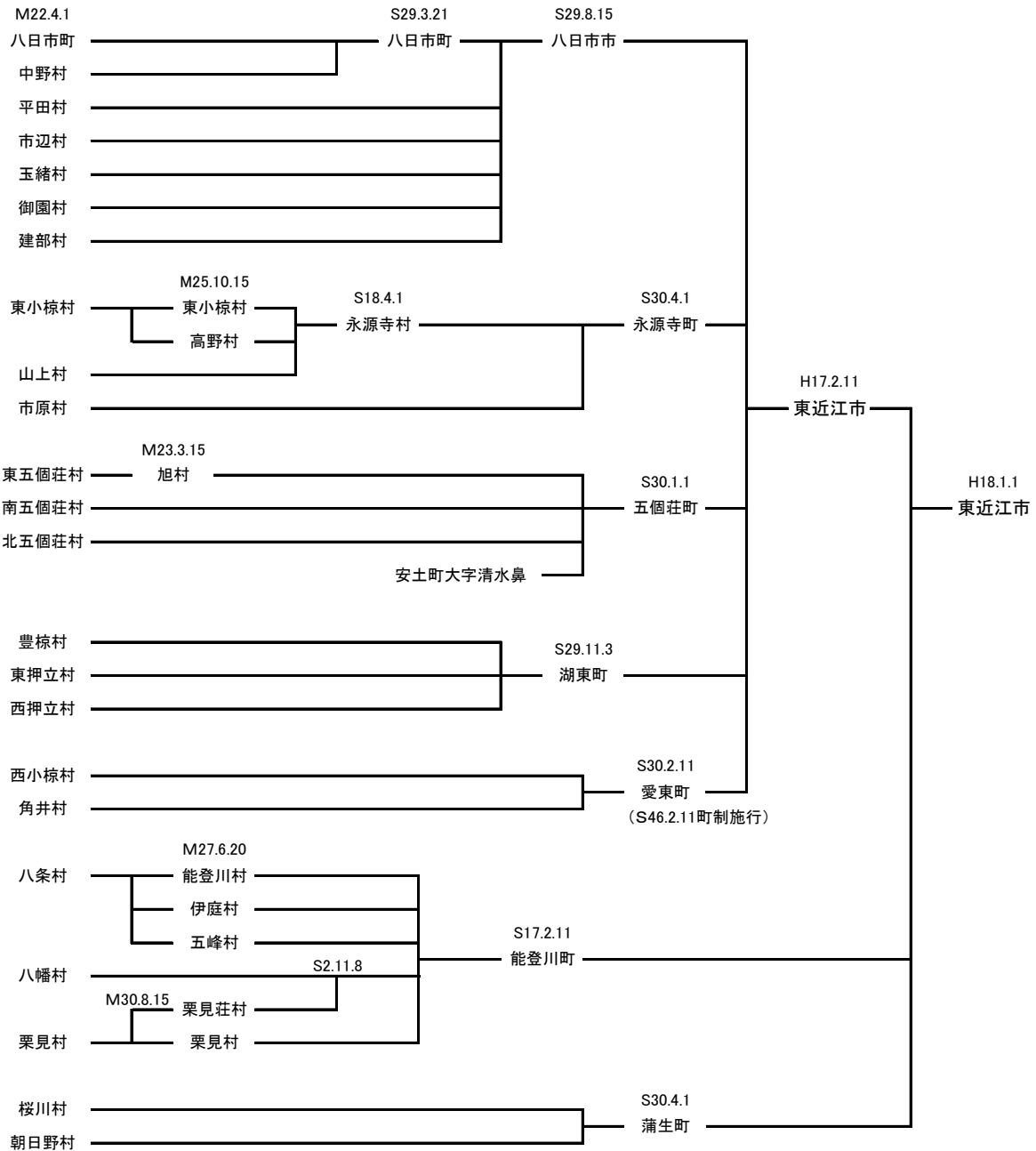
歳出

単位：円

会計名	平成20年度	
	予 算 現 額	歳 入 決 算 額
住宅新築資金等貸付金特別会計	176,834,000	171,564,502
国民健康保険(事業勘定)特別会計	10,189,527,000	9,328,483,452
国民健康保険(施設勘定)特別会計	263,500,000	232,375,904
老人保健特別会計	985,702,000	971,635,914
後期高齢者医療特別会計	771,836,000	705,429,380
介護保険特別会計	6,092,646,000	5,987,137,308
簡易水道事業特別会計	409,415,000	382,111,800
下水道事業特別会計	5,791,236,000	5,324,705,026
農業集落排水事業特別会計	1,950,247,000	1,880,187,700
公設地方卸売市場特別会計	66,700,000	60,519,772

第14章 市民のあゆみ

行政区域の変遷図



東近江市 略年表

平成15年 5月15日	八日市市・永源寺町・五個荘町・愛東町・湖東町合併検討協議会設置
平成15年 6月27日	八日市市・永源寺町・五個荘町・愛東町・湖東町合併協議会設置
平成16年 5月20日	合併調印式
平成16年11月18日	八日市市・永源寺町・五個荘町・愛東町・湖東町の配置分合に対する総務大臣告示
平成16年11月26日	東近江市・能登川町・蒲生町合併検討協議会設置
平成17年 2月11日	東近江市誕生
平成17年 2月27日	東近江市長選挙(1回目) 中村功一氏が市長に就任
平成17年 3月 2日	東近江市・能登川町・蒲生町合併協議会設置
平成17年 3月 8日	合併調印式
平成17年 5月20日	東近江市・能登川町・蒲生町の配置分合に対する総務大臣告示
平成17年10月23日	東近江市議会議員一般選挙(24人が当選)
平成18年 1月 1日	新・東近江市誕生
平成18年 1月29日	東近江市議会議員増員選挙(9人が当選)
平成18年 2月11日	東近江市誕生記念式典
平成18年12月 3日	東近江スマイルネット開局
平成18年12月22日	東近江市平和都市宣言
平成19年 3月 1日	東近江市の花「ムラサキ」・木「イロハモミジ」告示
平成19年 3月	「総合計画」策定
平成20年 3月	「国土利用計画」策定
平成20年 4月 1日	「こども条例」施行
平成20年 8月 8日	ひまわり幼稚園竣工
平成20年11月 1日	蒲生図書館開館
平成21年 2月15日	東近江市長選挙(2回目) 西澤久夫氏が市長に就任
平成21年 3月31日	政所小学校閉校
平成21年 4月	くらしのガイドブック発行(官民協働による予算ゼロ事業)
平成21年 4月	びわこジャズフェスティバルIN東近江が初めて開かれる
平成21年10月18日	東近江市議会議員一般選挙(定数が26人になる)
平成21年10月	発達支援センター竣工
平成22年 4月	箕作小学校開校

東近江市統計書

平成21年版

平成22年7月発行

編集・発行

東近江市企画部企画課

〒527-8527 東近江市八日市緑町 10 番 5 号

電 話 0748-24-5610

F A X 0748-24-1457

I P 050-5801-5610

<http://www.city.higashiomi.shiga.jp/>