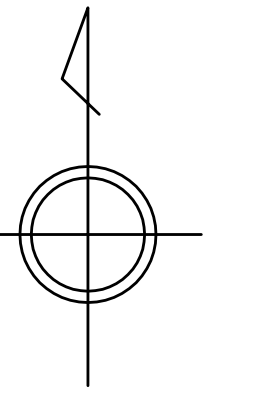


平成二十一年三月三十一日調製

1713-3	1713-4
1813-1	1813-2 1814-1
1813-3	1813-4 1814-3



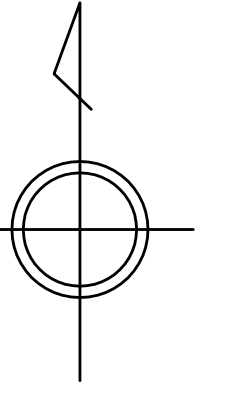
アジア航測株式会社調製

東
近
江
市



平成二十一年三月三十一日調製

1812-2	1813-1	1813-2
1812-4	1813-3	1813-4
1912-2	1913-1	1913-2



アジア航測株式会社調製

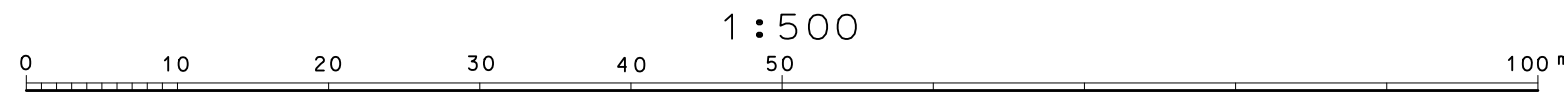
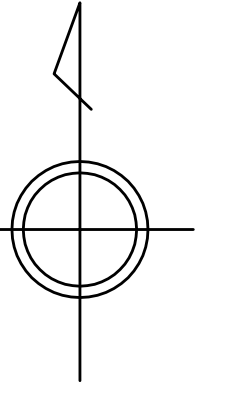
東
近
江
市



平成二十一年三月三十一日調製


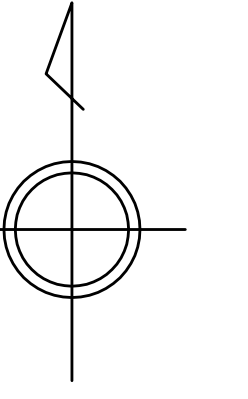
アジア航測株式会社調製

1813-1	1813-2	1814-1
1813-3	1813-4	1814-3
1913-1	1913-2	1914-1



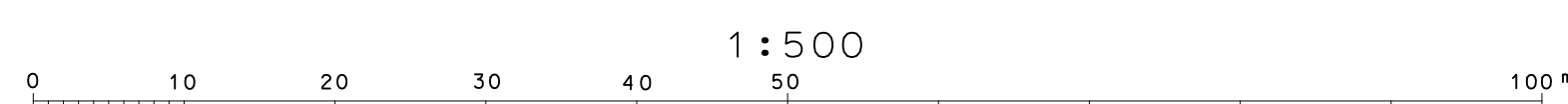
平成二十一年三月三十一日調製

1713-4	
1813-2	1814-1
1813-4	1814-3



アジア航測株式会社調製

東
近
江
市

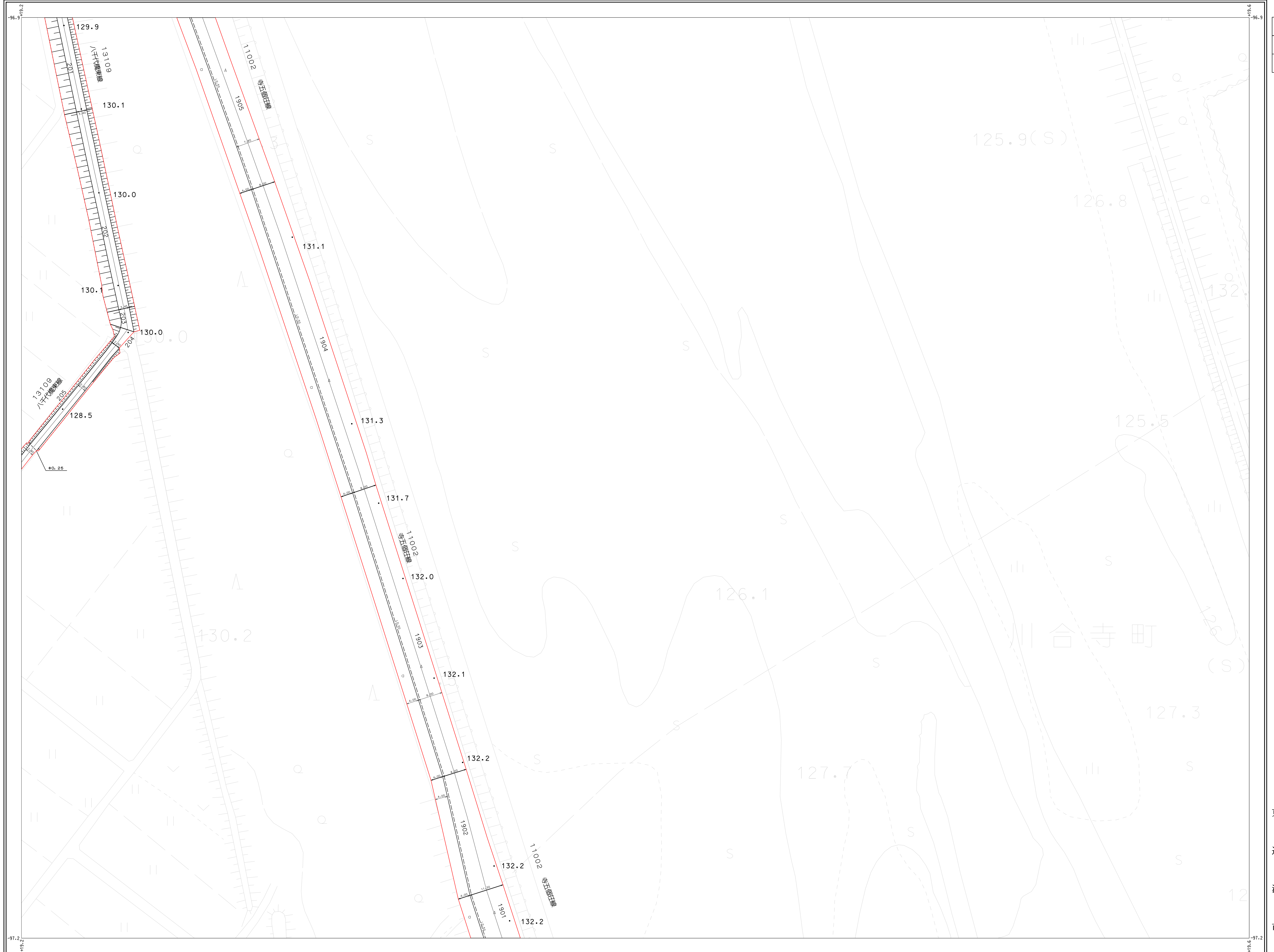


1814-3
1:500

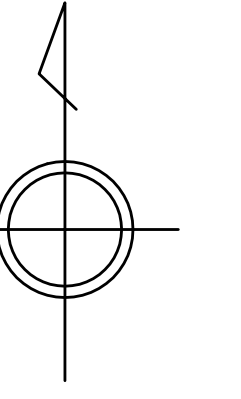
東近江市道路台帳図

(八日市地区)

平成二十一年三月三十一日調製

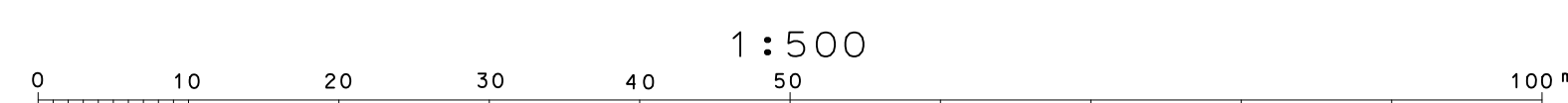


1813-2	1814-1
1813-4	1814-3
1913-2	1914-1



アジア航測株式会社調製

東
近
江
市



1814-3

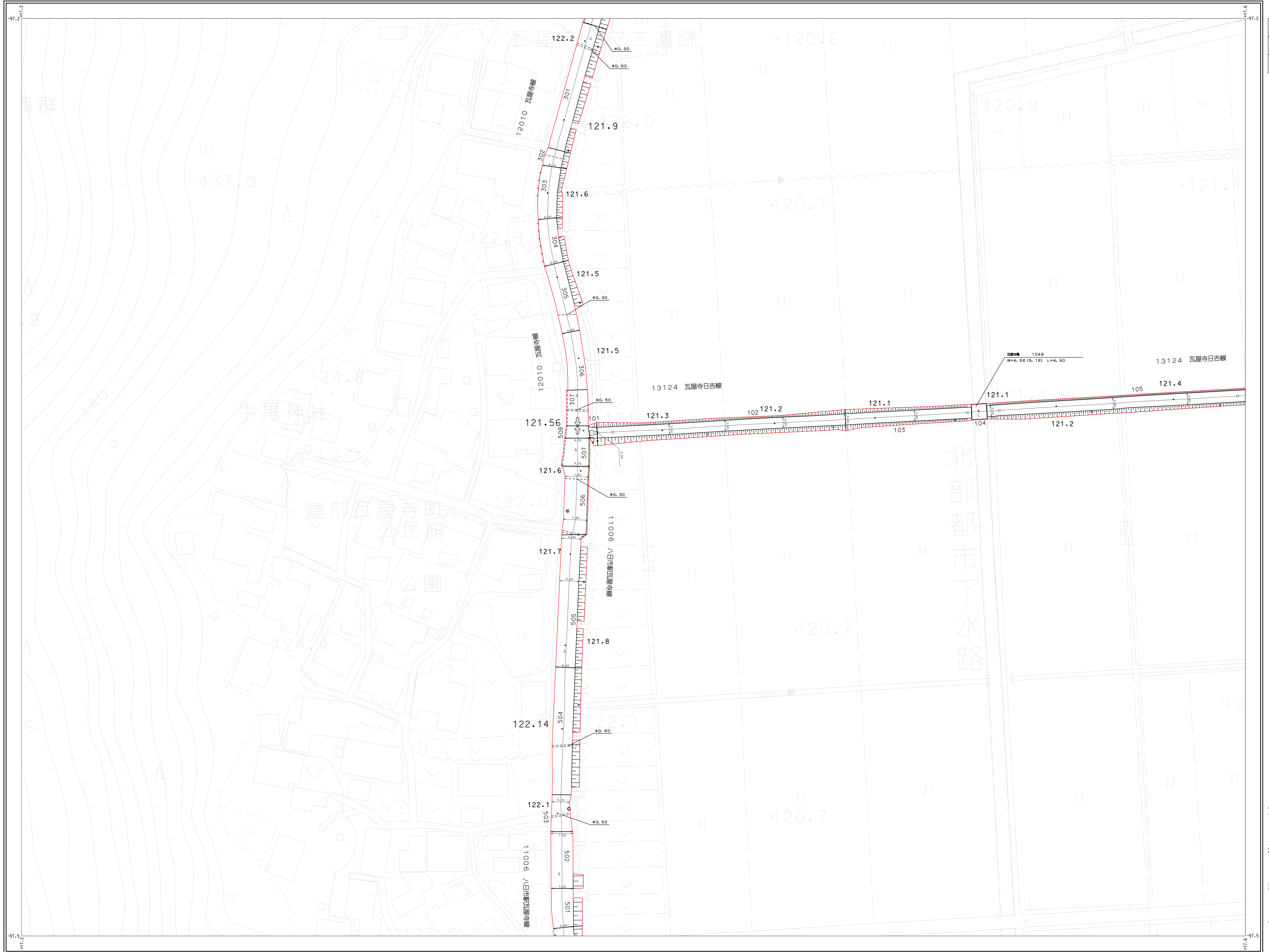
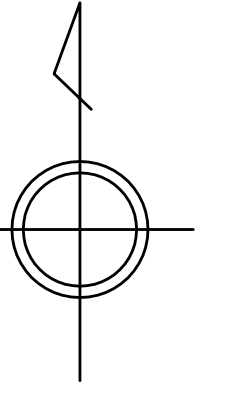
1911-2
1:500

東近江市道路台帳図

(八日市地区)

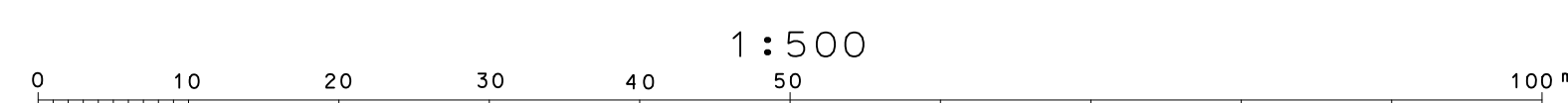
平成二十一年三月三十一日調製

1811-4	1812-3
1911-2	1912-1
1911-4	1912-3



アジア航測株式会社調製

東
近
江
市



1911-2

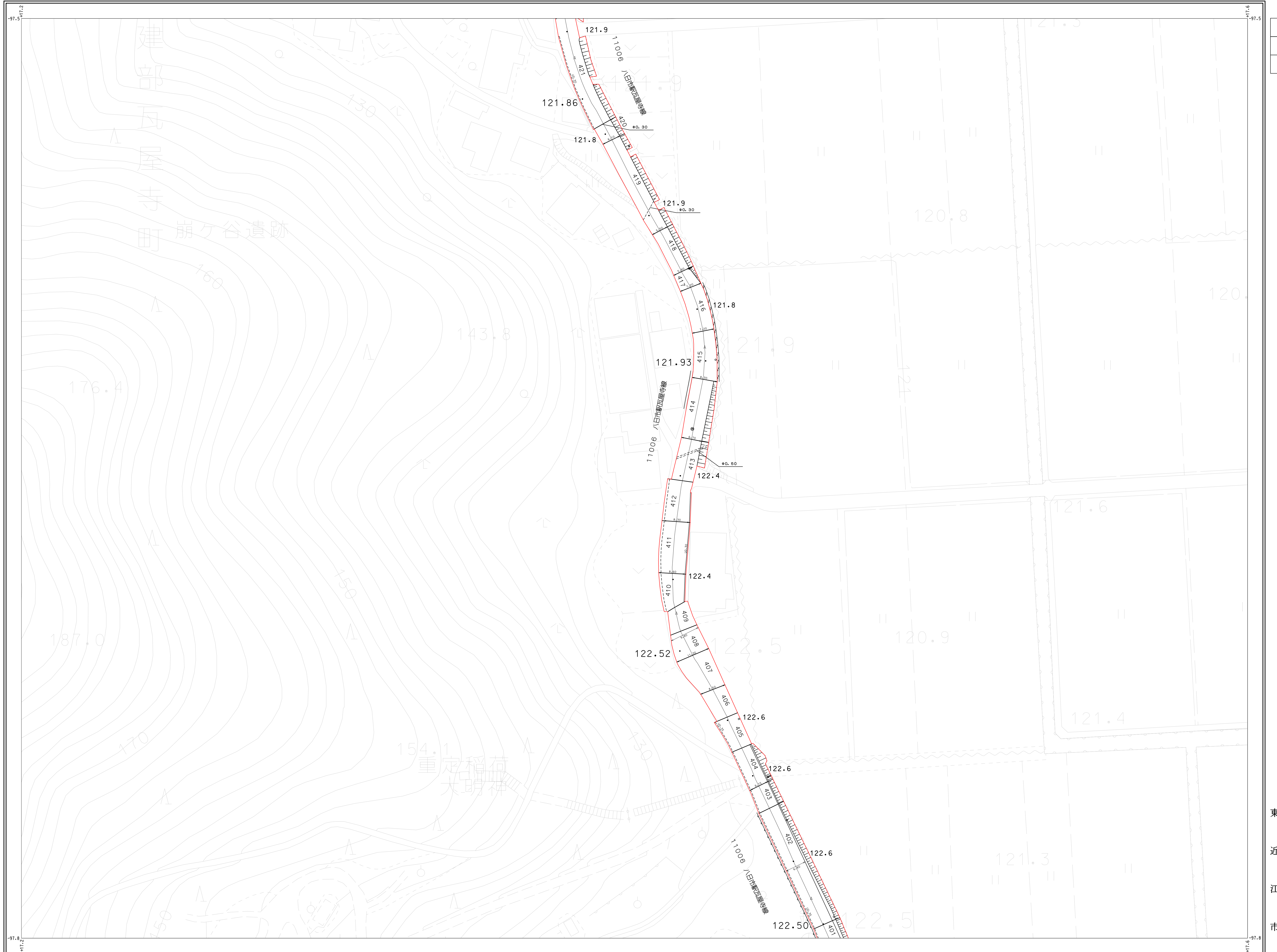
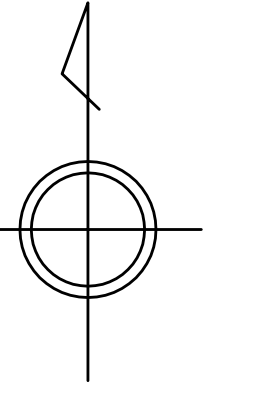
1911-4
1:500

東近江市道路台帳図

(八日市地区)

平成二十一年三月三十一日調製

1911-2	1912-1
1911-4	1912-3
2011-2	2012-1



アジア航測株式会社調製

0 10 20 30 40 50 100m
1:500

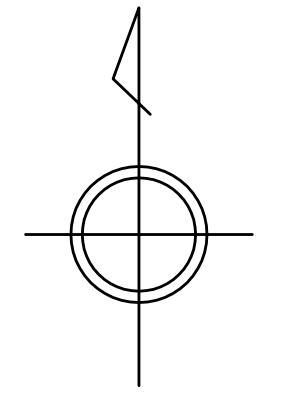
東
近
江
市

1911-4

平成二十一年三月三十一日調製
平成二十五年三月三十一日修正
平成三十一年三月三十一日修正

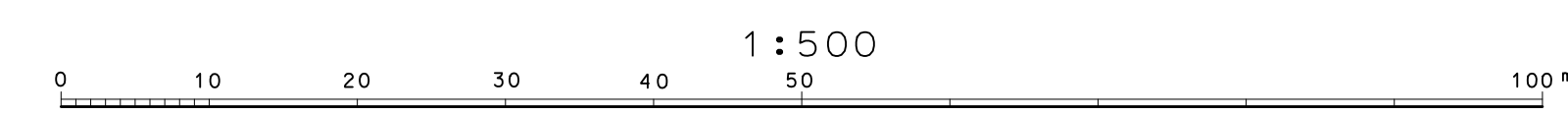


1811-4	1812-3	1812-4
1911-2	1912-1	1912-2
1911-4	1912-3	1912-4

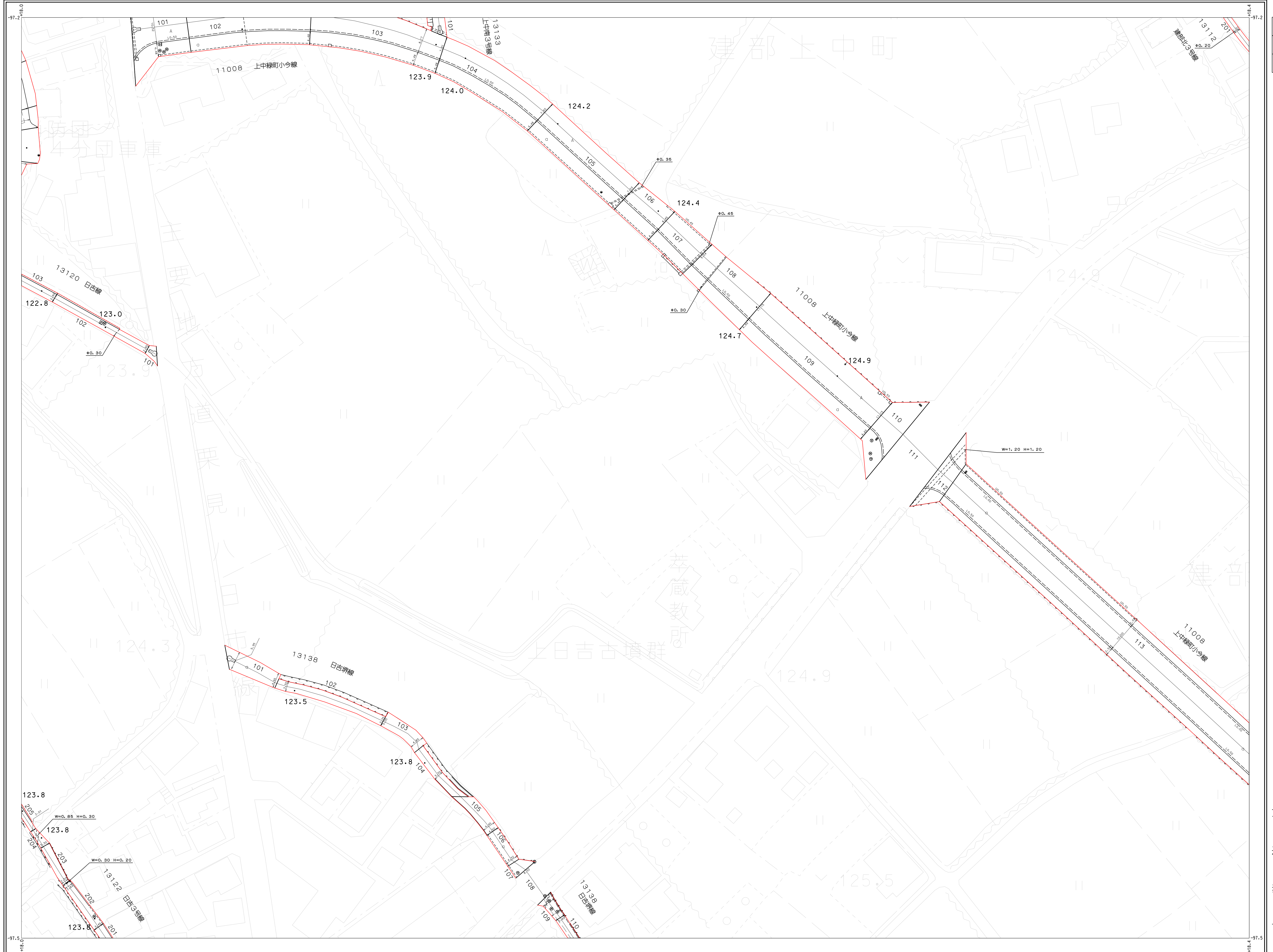


アジア航測株式会社調製

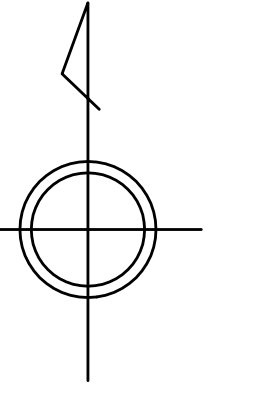
東
近
江
市



平成二十二年三月三十一日調製

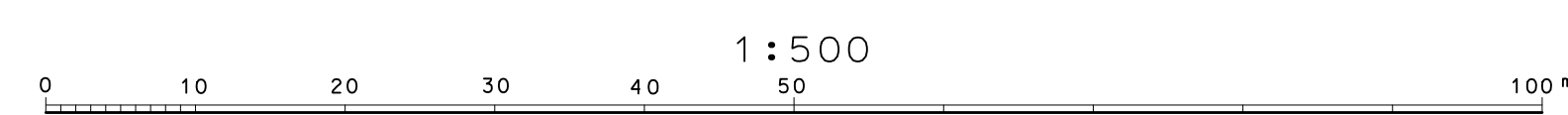


1812-3	1812-4	1813-3
1912-1	1912-2	1913-1
1912-3	1912-4	1913-3



アジア航測株式会社調製

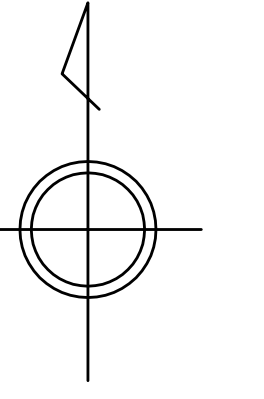
東
近
江
市



平成二十一年三月三十一日調製
平成二十三年三月三十一日修正



1911-2	1912-1	1912-2
1911-4	1912-3	1912-4
2011-2	2012-1	2012-2



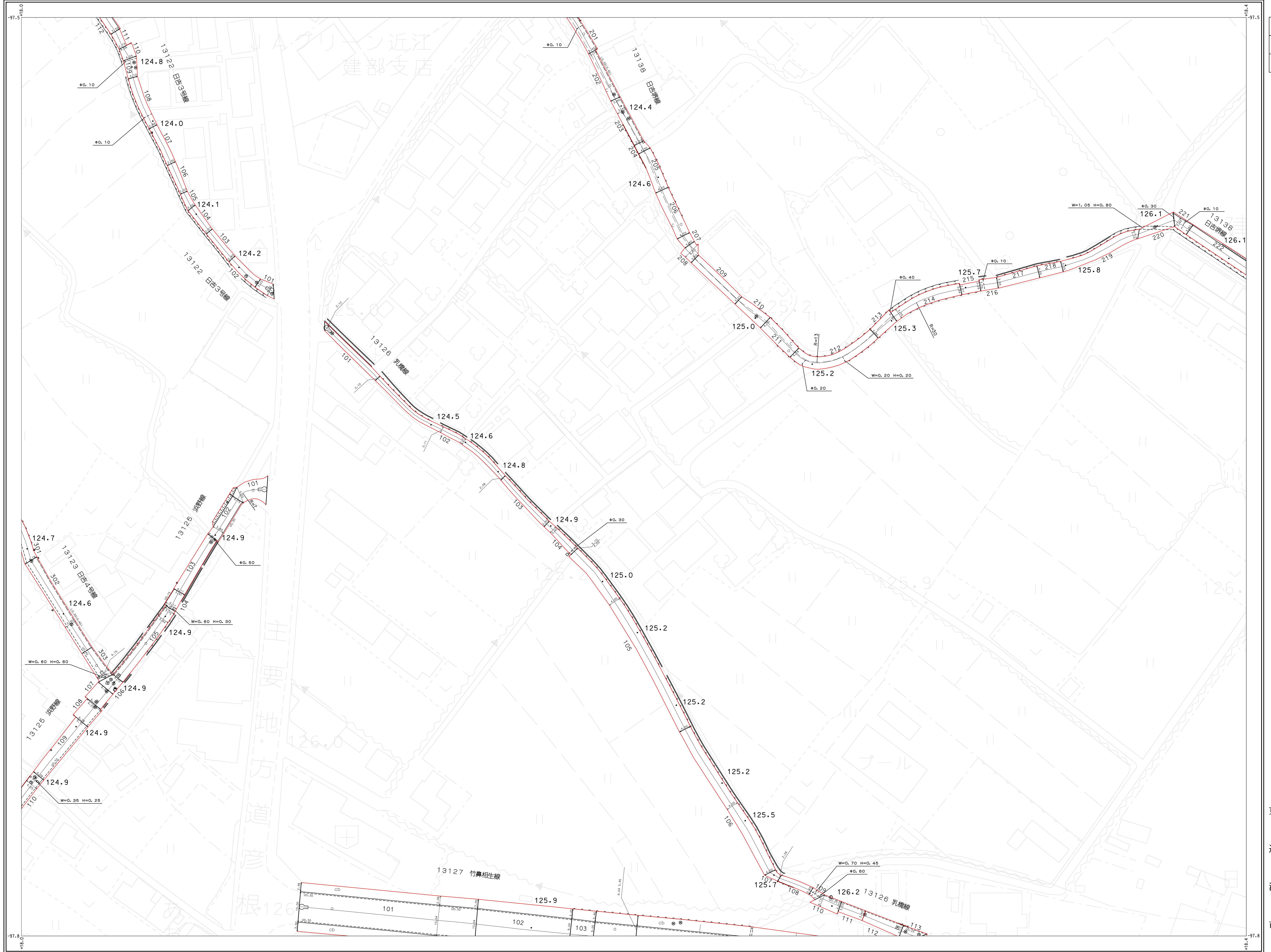
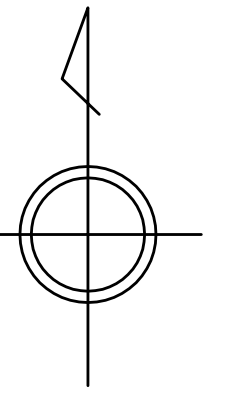
アジア航測株式会社調製

東
近
江
市



平成二十一年三月三十一日調製
平成二十八年三月三十一日修正

1912-1	1912-2	1913-1
1912-3	1912-4	1913-3
2012-1	2012-2	2013-1



アジヤ航洲株式会社調製

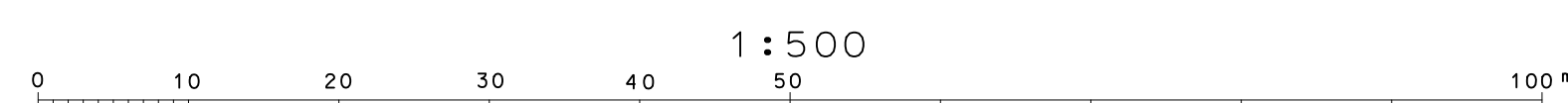
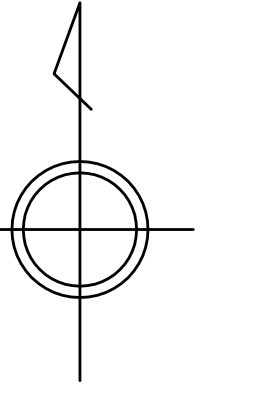
東
近
江
市



平成二十一年三月三十一日調製

アジア航測株式会社調製


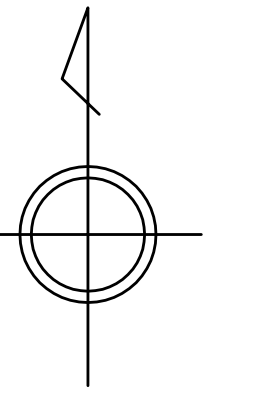
1813-3	1813-4	1814-3
1913-1	1913-2	1914-1
1913-3	1913-4	1914-3



東
近
江
市

平成二十一年三月三十一日調製
平成二十七年三月三十一日修正

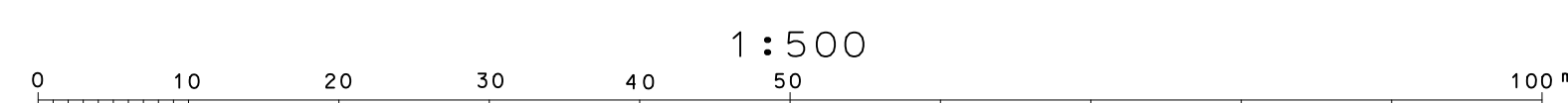
1912-2	1913-1	1913-2
1912-4	1913-3	1913-4
2012-2	2013-1	2013-2



アジア航測株式会社調製

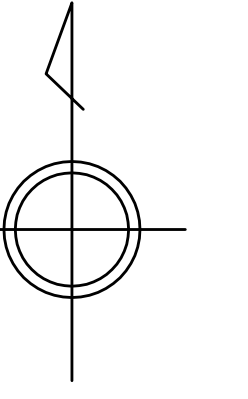
市北小学校

東
近
江
市



平成二十一年三月三十一日調製

1913-1	1913-2	1914-1
1913-3	1913-4	1914-3
2013-1	2013-2	2014-1



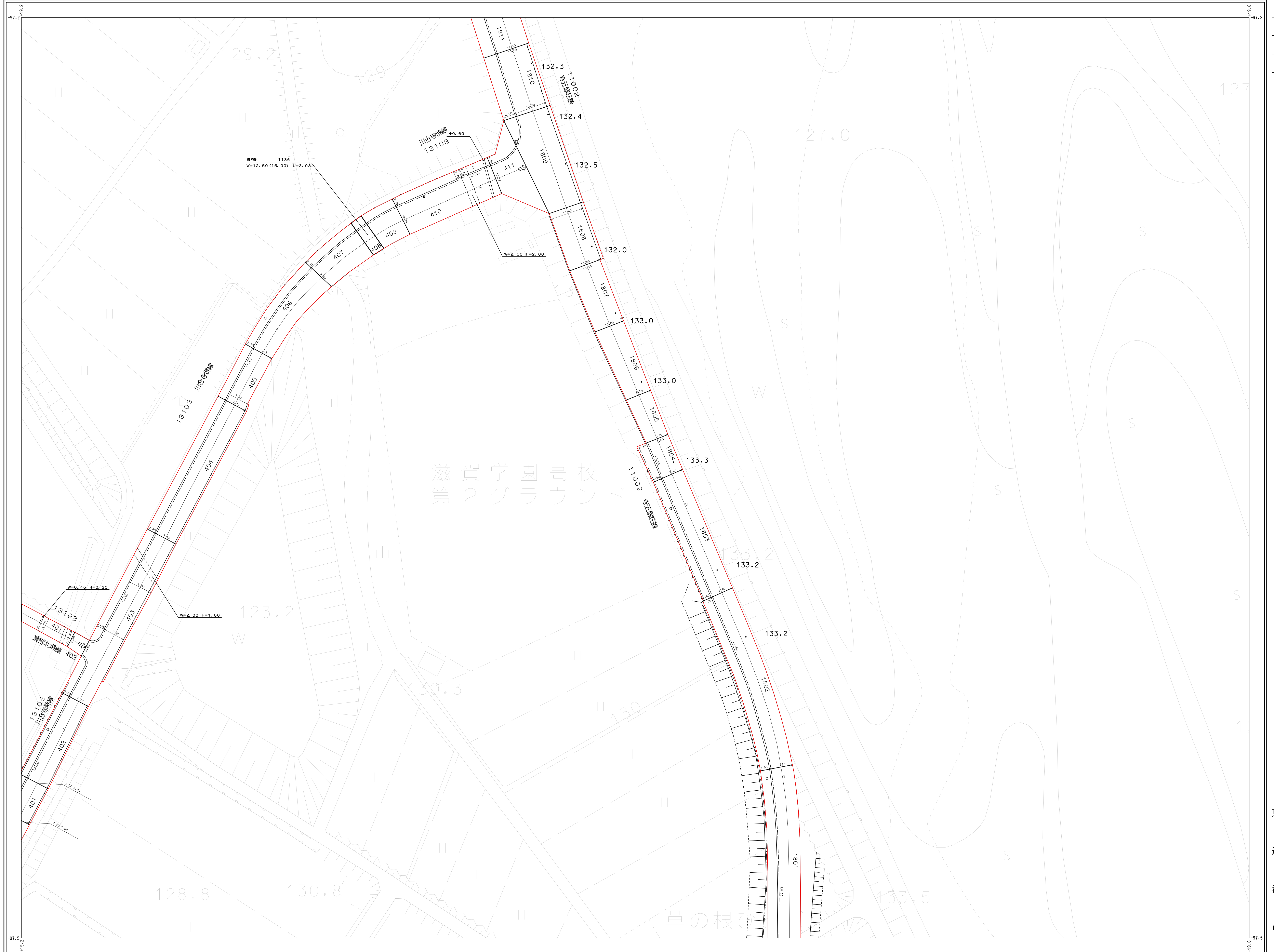
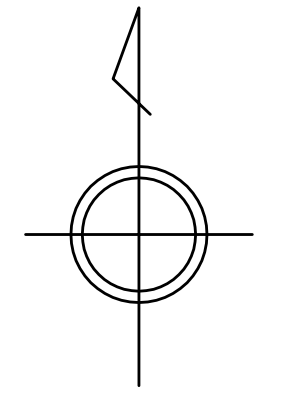
アジア航測株式会社調製

東
近
江
市



平成二十一年三月三十一日調製
平成二十四年三月三十一日修正
平成三十一年三月三十一日修正

1813-4	1814-3	
1913-2	1914-1	
1913-4	1914-3	1914-4

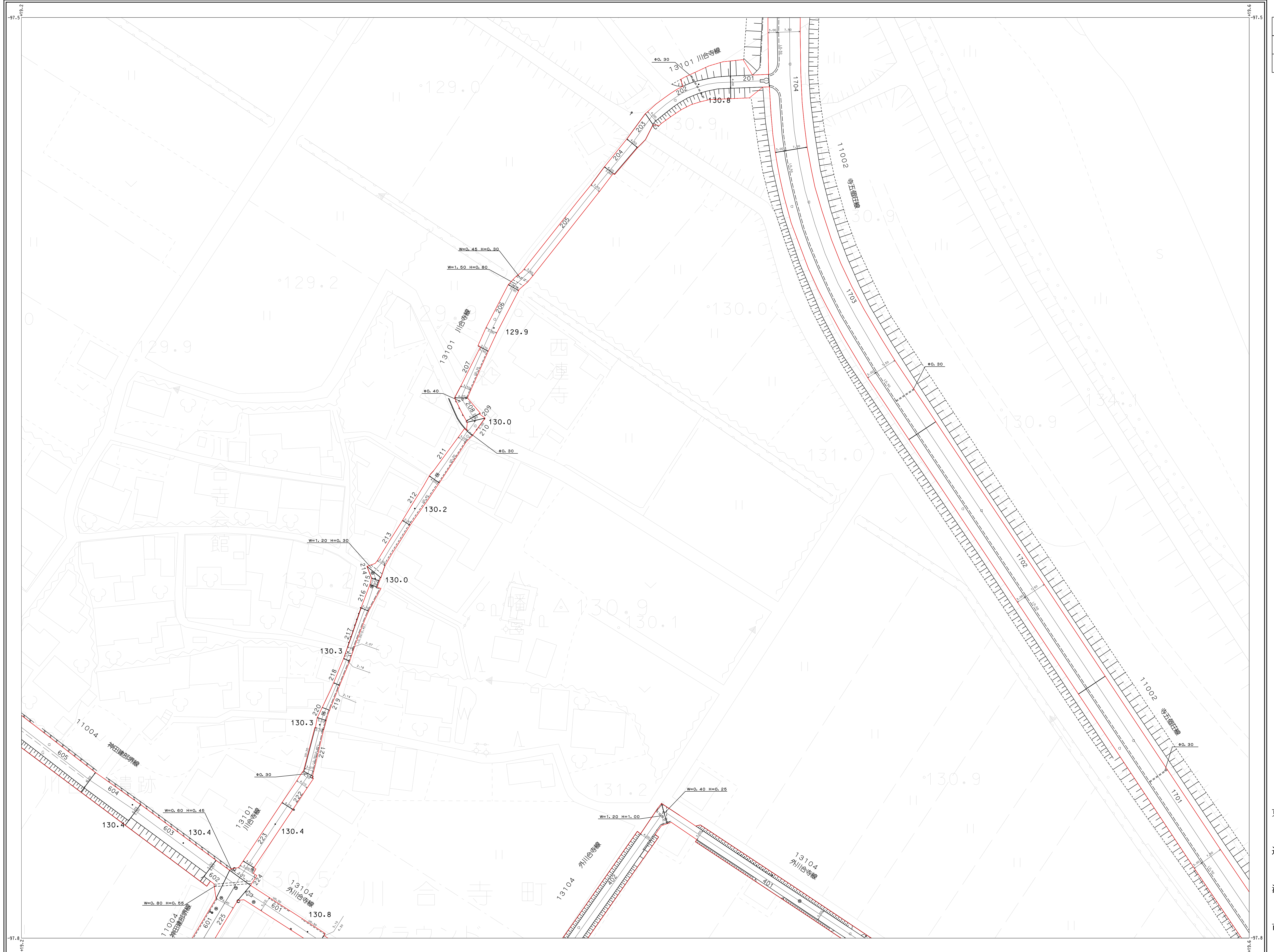
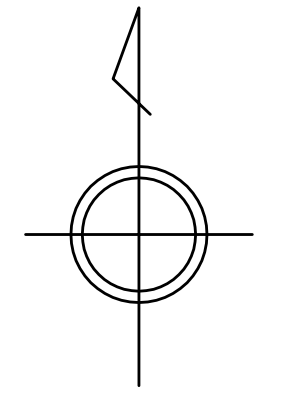


アジア航測株式会社調製

東
近
江
市

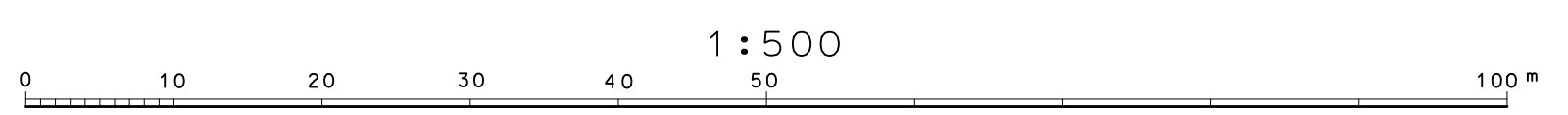
平成二十一年三月三十一日調製
平成二十二年三月三十一日修正
平成二十四年三月三十一日修正
平成三十一年三月三十一日修正

1913-2	1914-1	
1913-4	1914-3	1914-4
2013-2	2014-1	2014-2



アジア航測株式会社調製

東
近
江
市




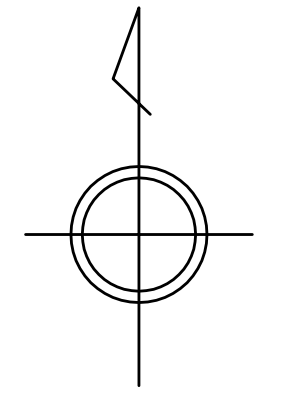
1914-4
1:500

東近江市道路台帳図

(八日市地区)

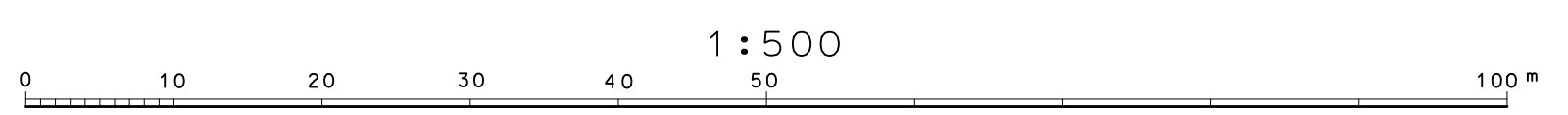
平成二十一年三月三十一日調製
平成三十一年三月三十一日修正

1914-1	
1914-3	1914-4
2014-1	2014-2



アジア航測株式会社調製

東
近
江
市



1914-4


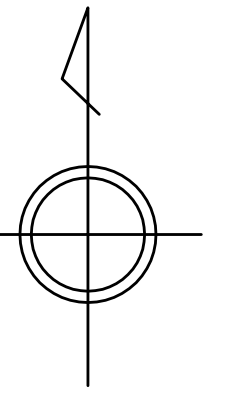
2009-2
1:500

東近江市道路台帳図

(八日市地区)

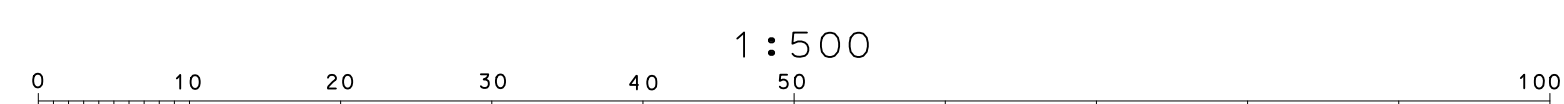
平成二十一年三月三十一日調製

2009-2	2010-1
2009-4	2010-3



アジア航測株式会社調製

東
近
江
市



2009-2

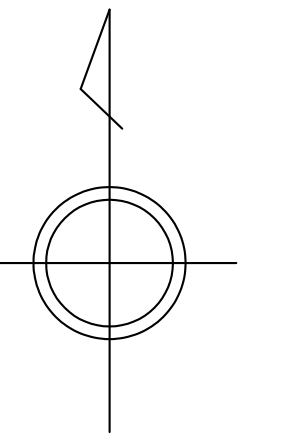
2009-4
1:500

東近江市道路台帳図

(八日市地区)

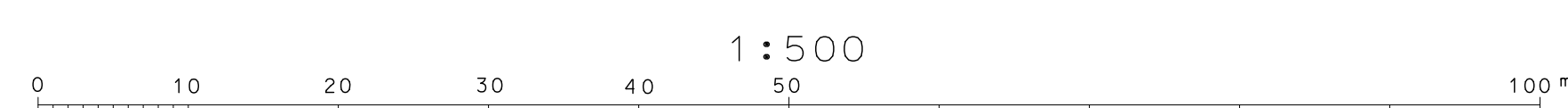
平成二十一年三月三十一日調製
令和三年三月三十一日修正
令和五年三月三十一日修正

2009-2	2010-1
2009-4	2010-3
2109-1	2110-1



アジア航測株式会社調製

東
近
江
市



2009-4