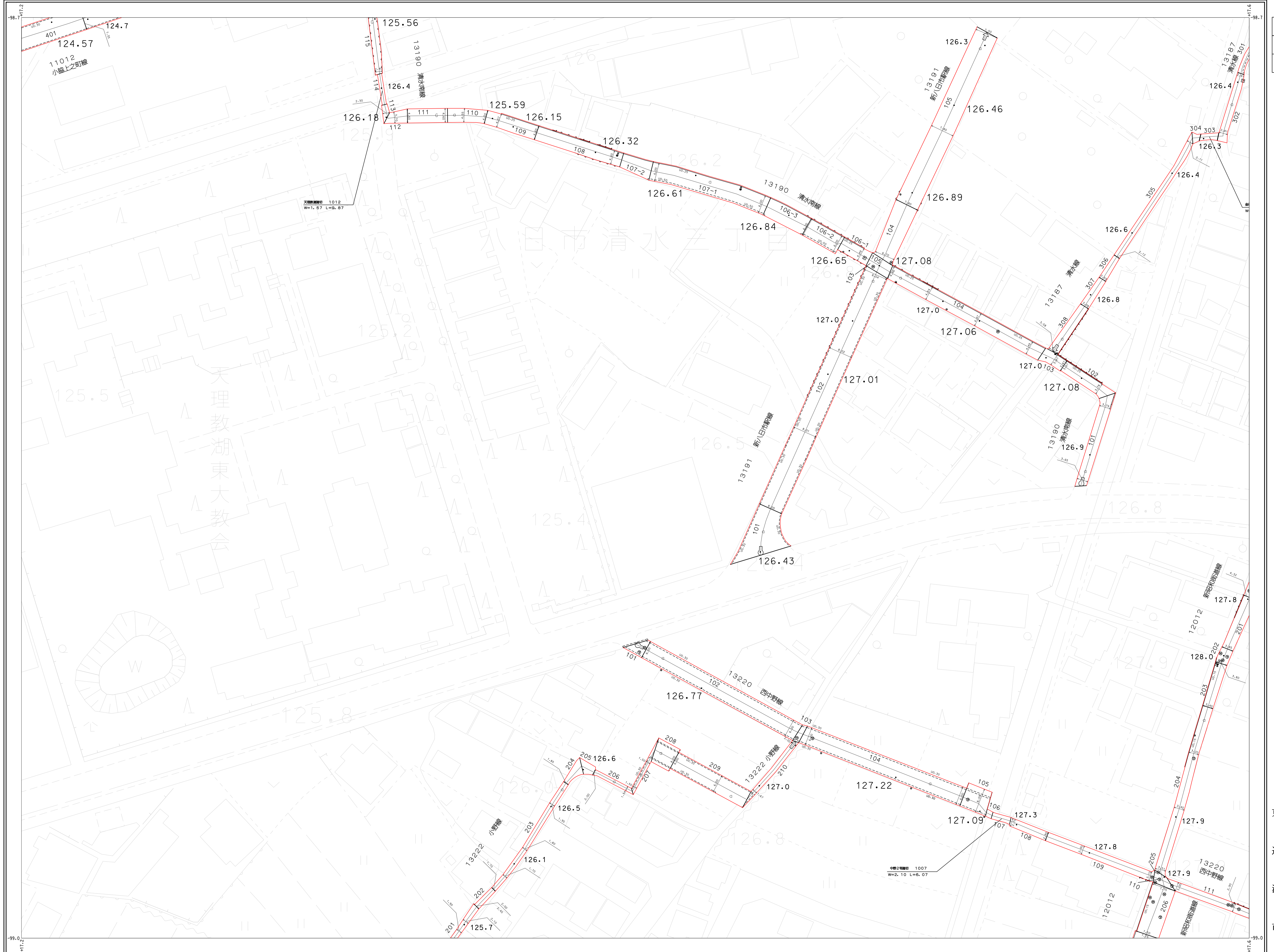
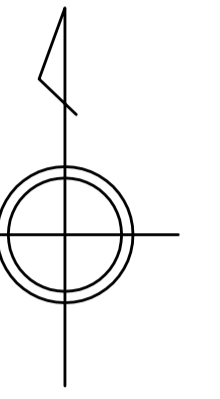


平成二十一年三月三十一日調製  
平成二十三年三月三十一日修正  
平成二十六年三月三十一日修正  
平成二十七年三月三十一日修正



2111-1	2111-2	2112-1
2111-3	2111-4	2112-3
2211-1	2211-2	2212-1



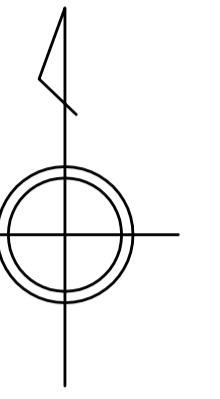
アジア航測株式会社調製

東  
近  
江  
市

平成二十一年三月三十一日調査  
令和二年三月三十一日修正



2011-4	2012-3	2012-4
2111-2	2112-1	2112-2
2111-4	2112-3	2112-4

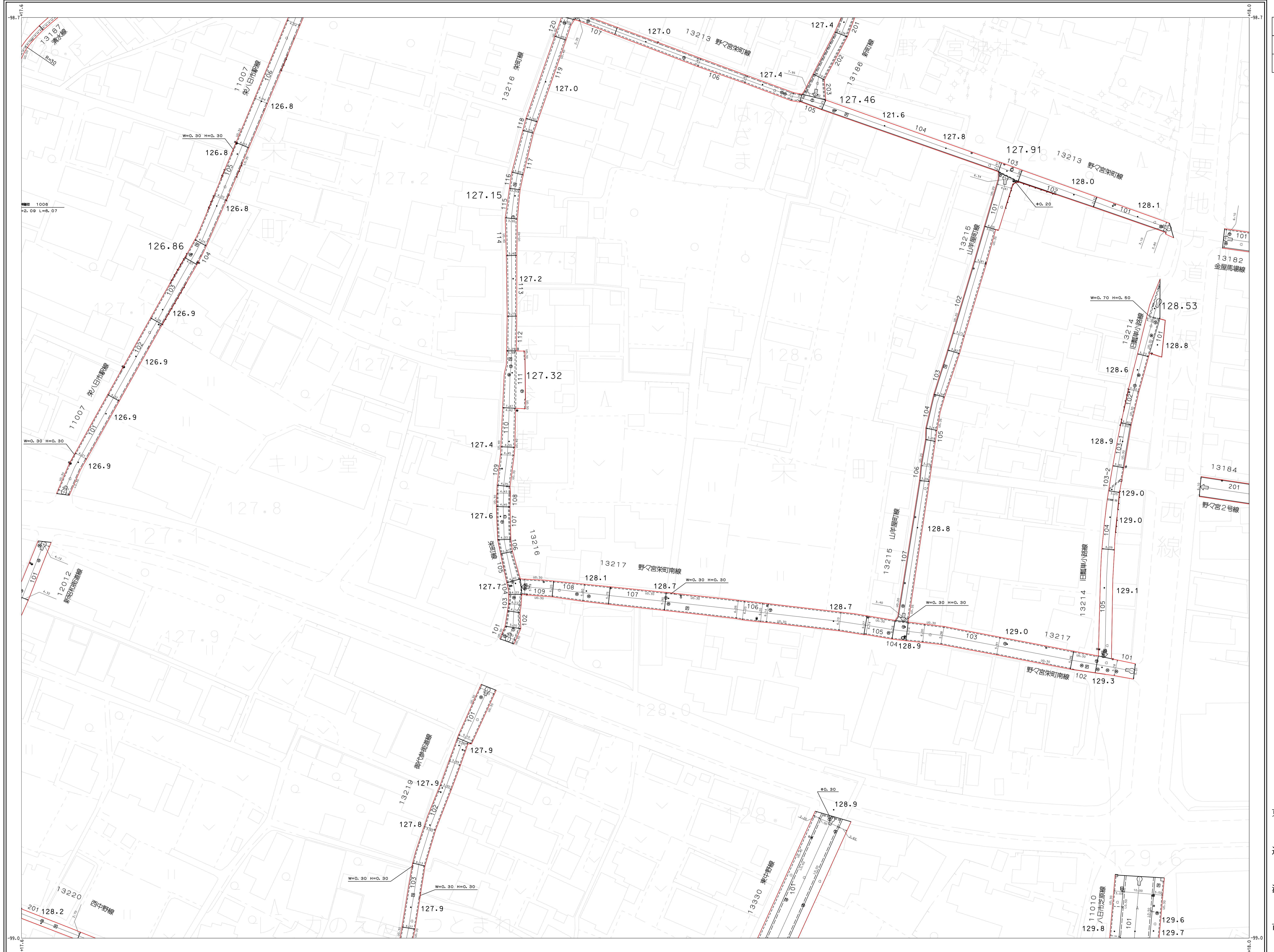


アジア航測株式会社調製

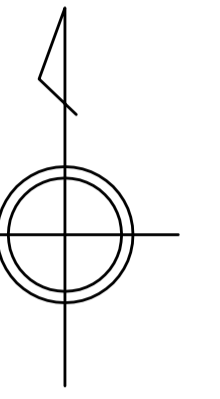
東  
近  
江  
市



平成二十一年三月三十一日調製  
平成三十年三月三十一日修正  
平成三十一年三月三十一日修正

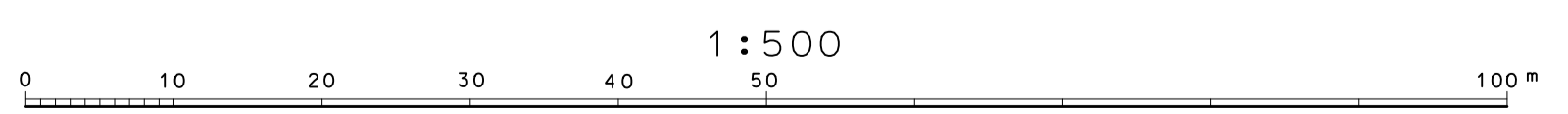


2111-2	2112-1	2112-2
2111-4	2112-3	2112-4
2211-2	2212-1	2212-2



アジア航測株式会社調製

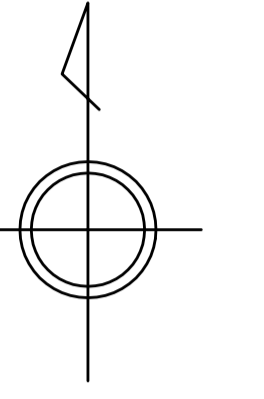
東  
近  
江  
市



平成二十一年三月三十一日調査  
平成二十二年三月三十一日調査  
平成二十三年三月三十一日修正  
平成二十四年三月三十一日修正

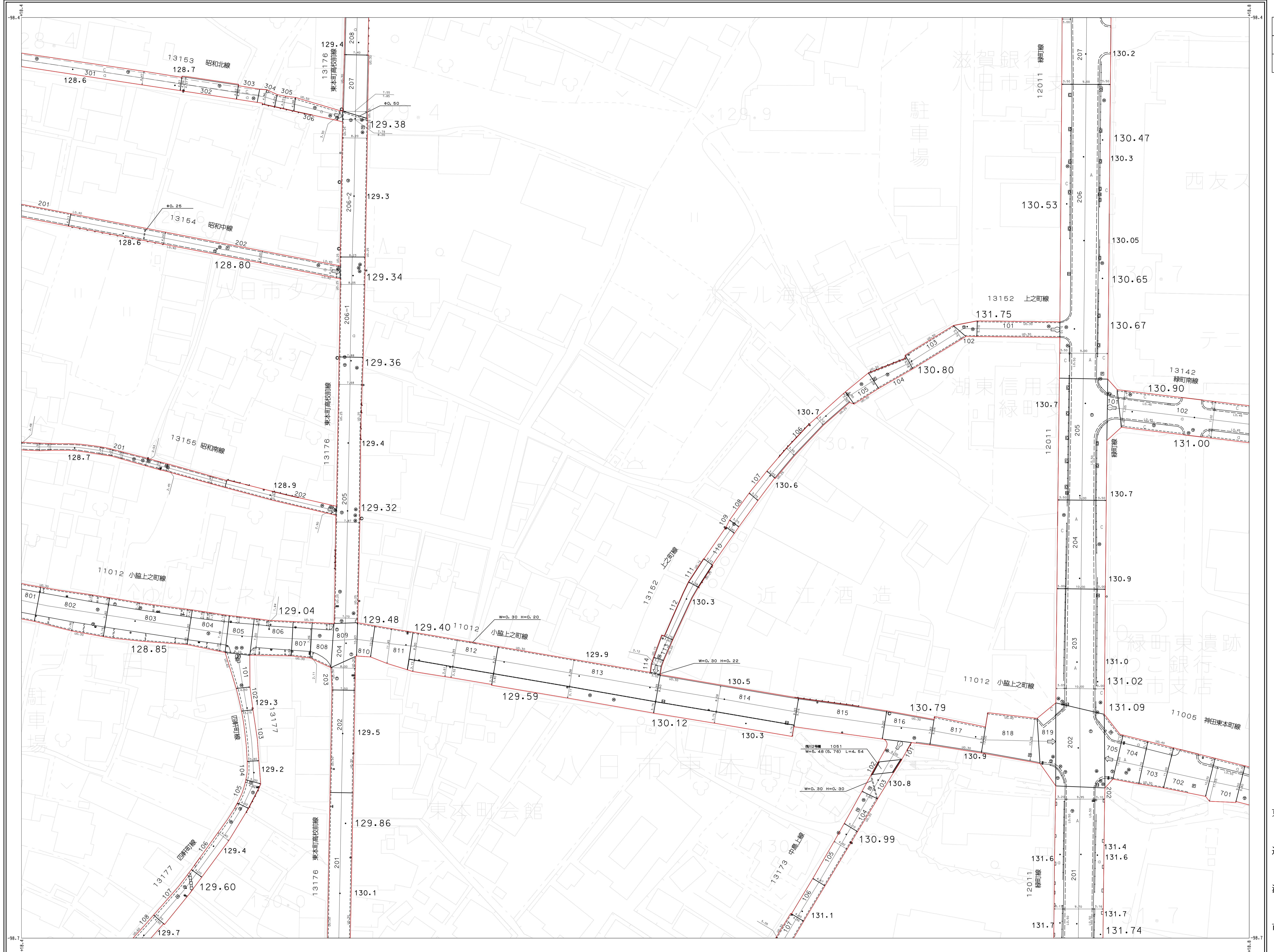
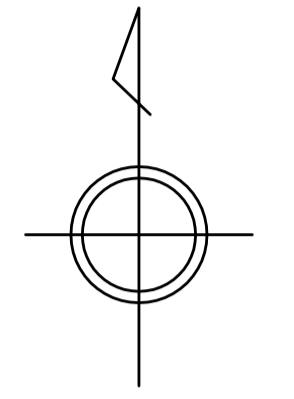


2112-1	2112-2	2113-1
2112-3	2112-4	2113-3
2212-1	2212-2	2213-1



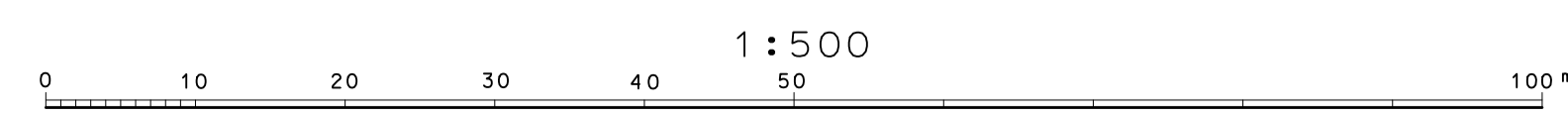
平成二十一年三月三十一日調製  
平成二十二年三月三十一日修正  
平成二十五年三月三十一日修正  
平成二十八年三月三十一日修正  
平成二十九年三月三十一日修正

2012-4	2013-3	2013-4
2112-2	2113-1	2113-2
2112-4	2113-3	2113-4



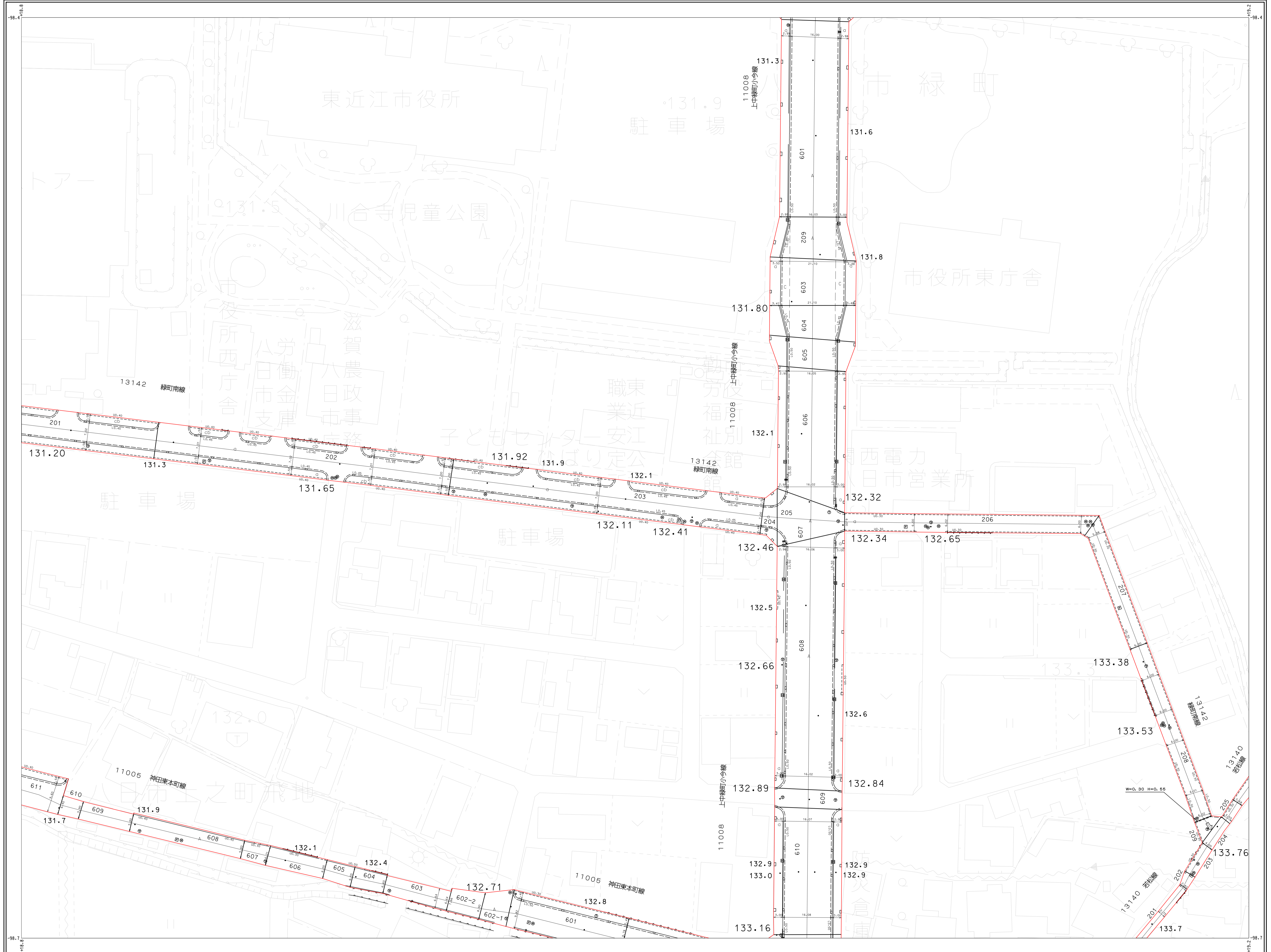
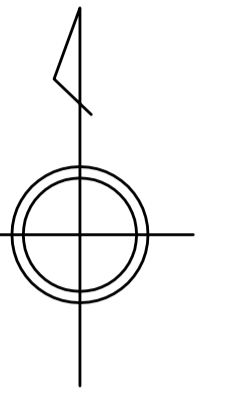
アジア航測株式会社調製

東  
近  
江  
市

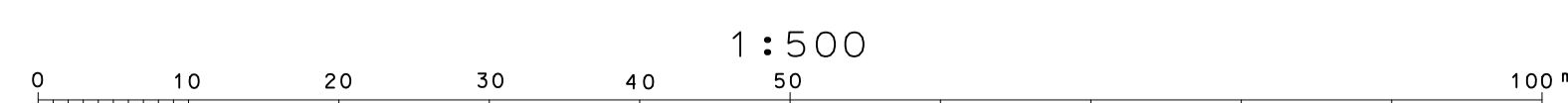


平成二十一年三月三十一日調製  
平成二十四年三月三十一日修正

2013-3	2013-4	2014-3
2113-1	2113-2	2114-1
2113-3	2113-4	2114-3

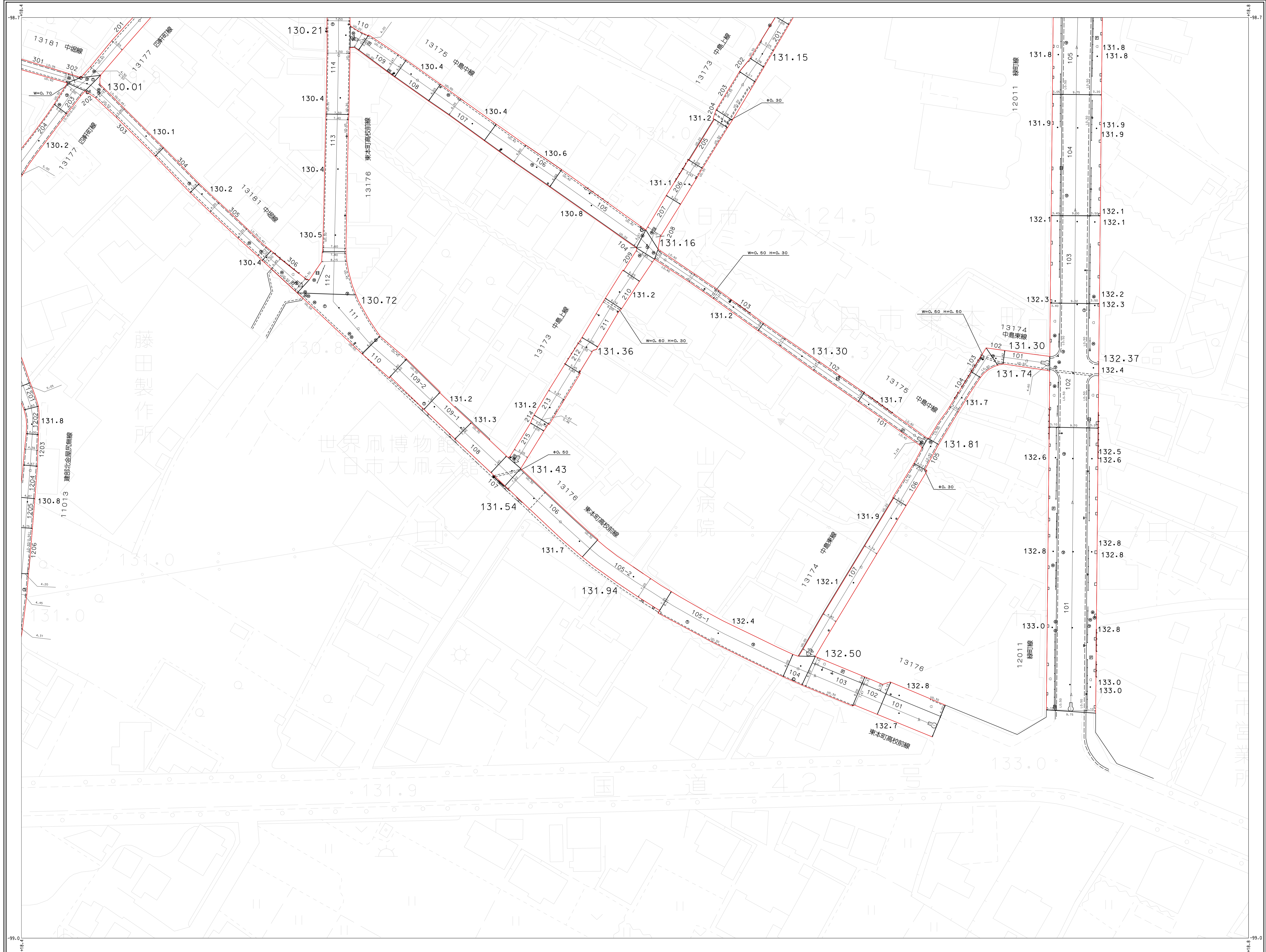


東  
近  
江  
市

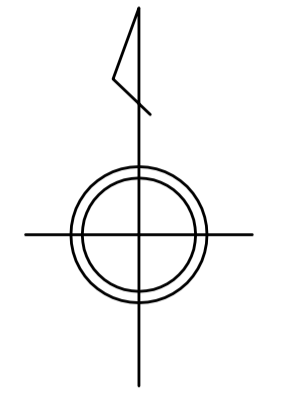


平成二十一年三月三十一日調製  
平成二十二年三月三十一日修正  
平成二十五年三月三十一日修正  
平成二十七年三月三十一日修正  
平成二十八年三月三十一日修正

平成三十一年三月三十一日修正



2112-2	2113-1	2113-2
2112-4	2113-3	2113-4
2212-2	2213-1	2213-2



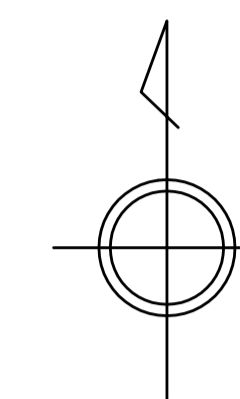
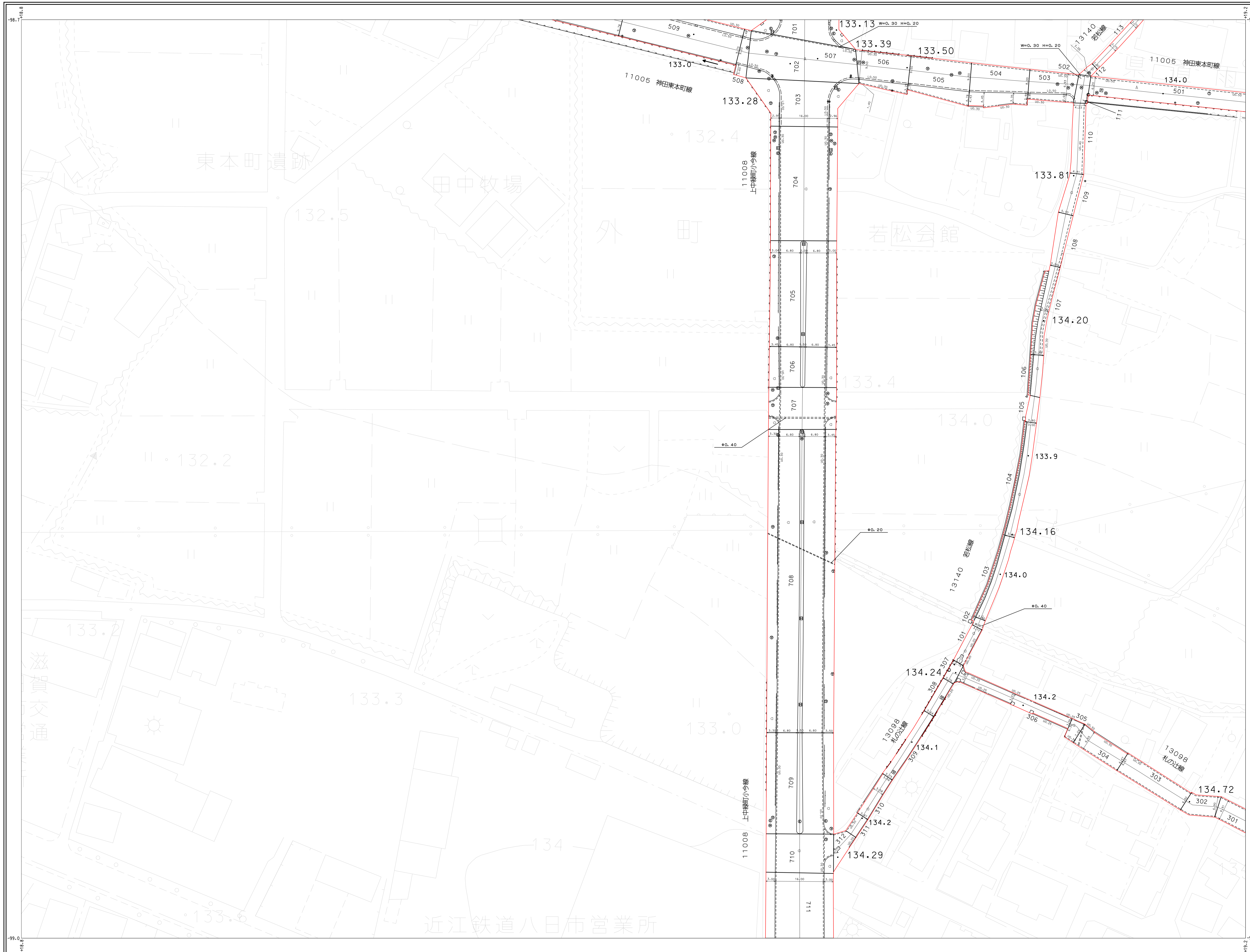
東  
近  
江  
市

アジア航測株式会社調製



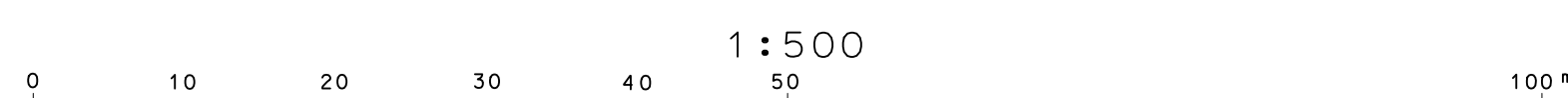
平成二十一年三月三十一日調製  
平成二十三年三月三十一日修正  
平成二十七年三月三十一日修正

2113-1	2113-2	2114-1
2113-3	2113-4	2114-3
2213-1	2213-2	2214-1



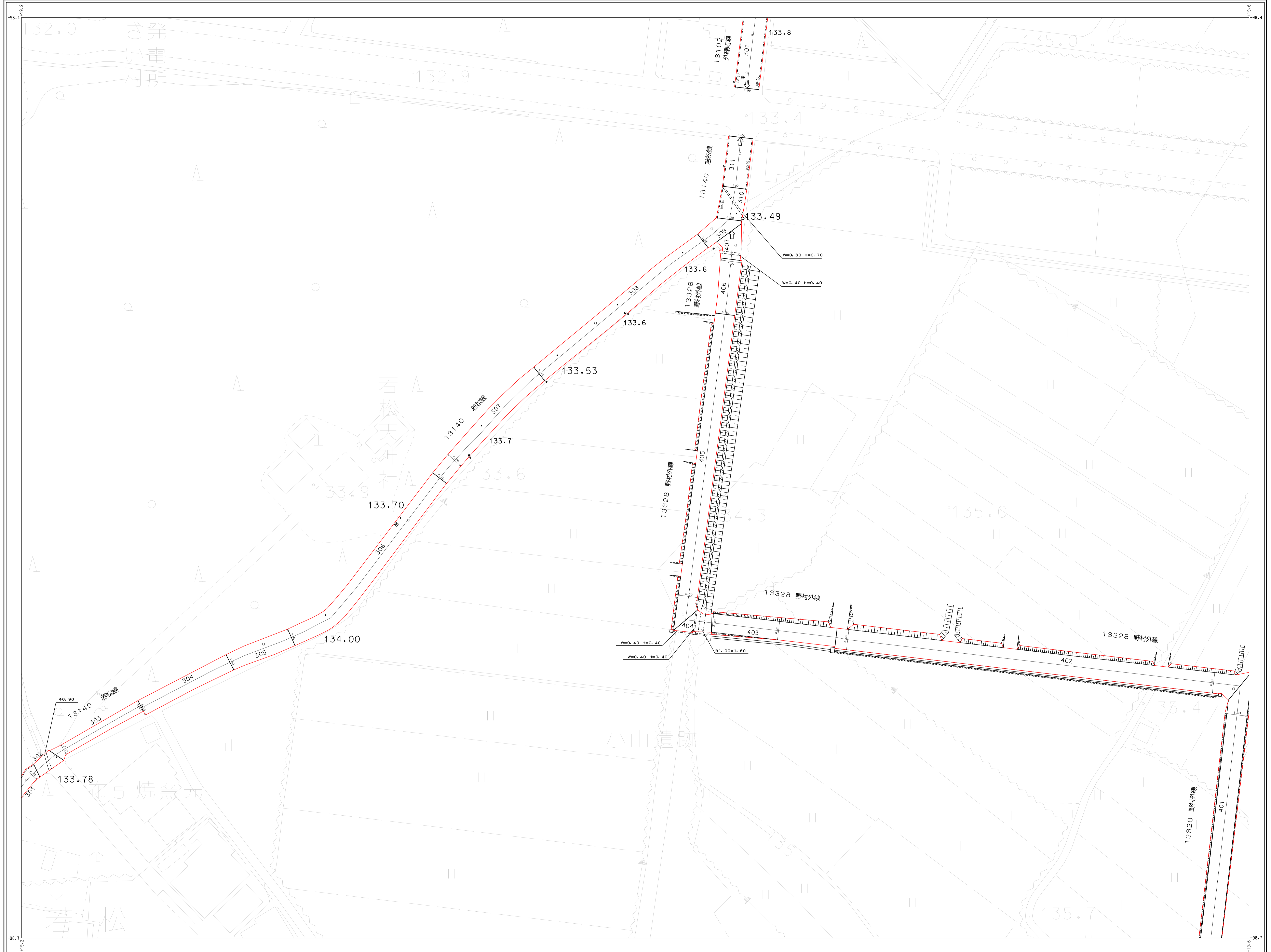
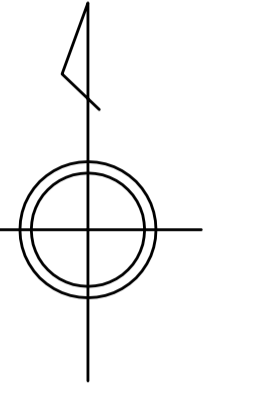
アジア航測株式会社調製

東  
近  
江  
市



平成二十一年三月三十一日調製  
平成二十七年三月三十一日修正

2013-4	2014-3	2014-4
2113-2	2114-1	2114-2
2113-4	2114-3	2114-4

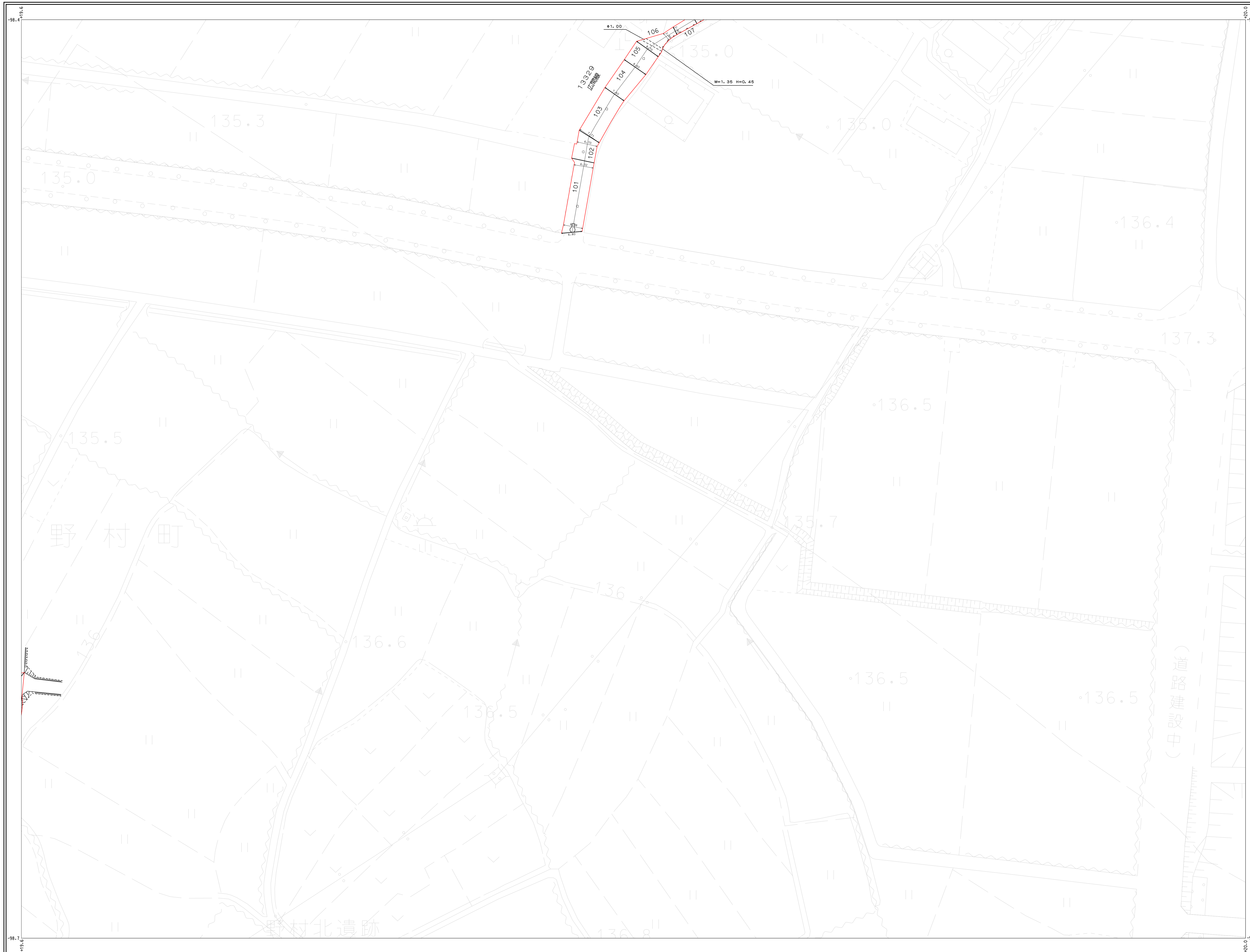
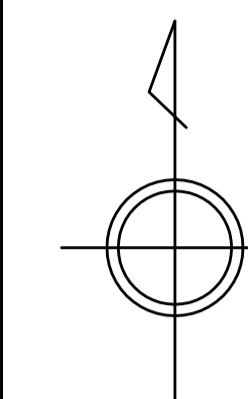


アジア航測株式会社調製

東  
近  
江  
市

平成二十一年三月三十一日調製  
平成二十七年三月三十一日修正

2014-3	2014-4	2015-3
2114-1	2114-2	2115-1
2114-3	2114-4	2115-3

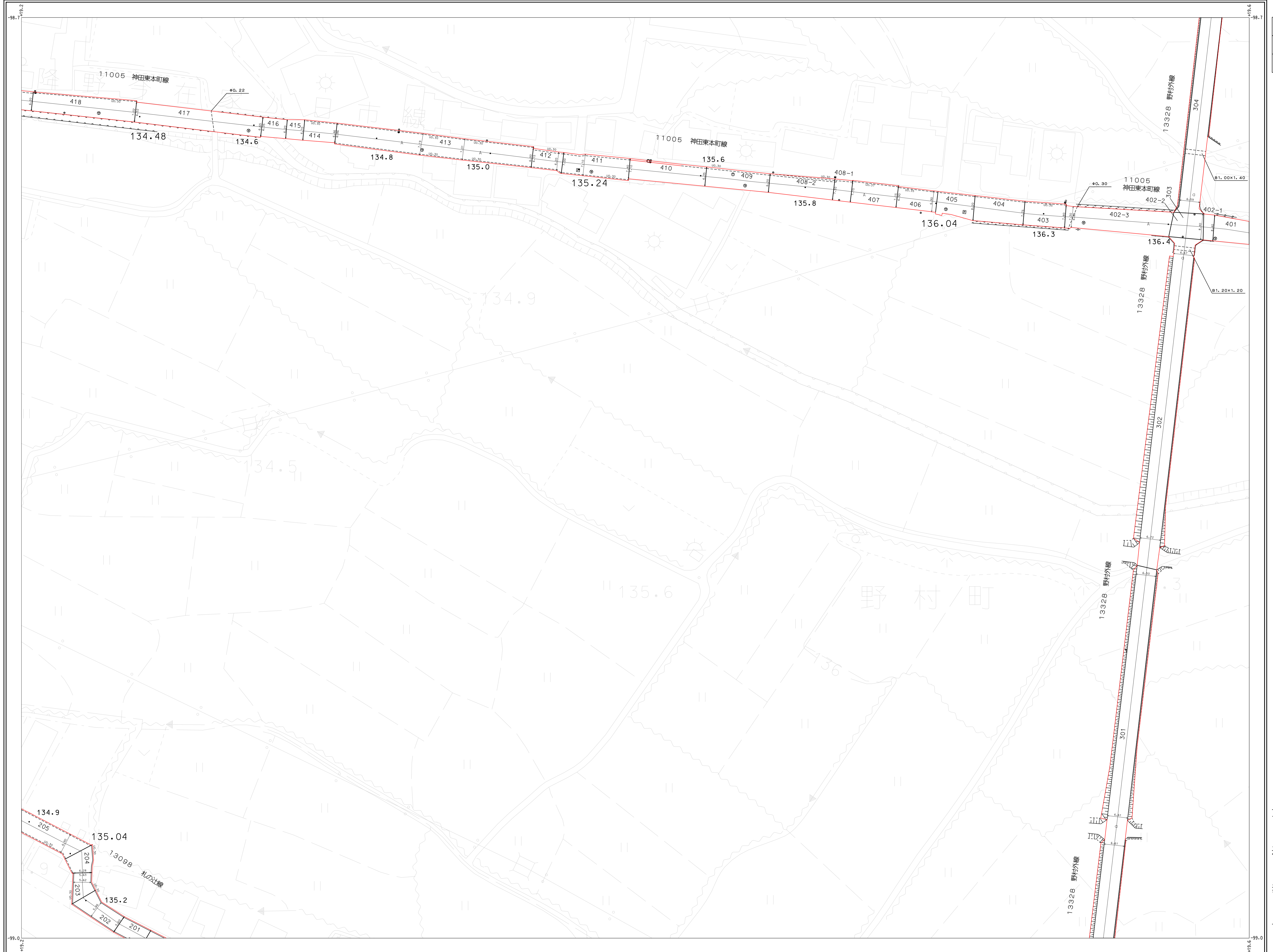


アジア航測株式会社調製

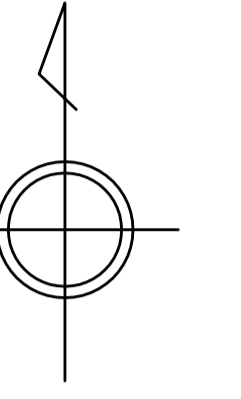
東  
近  
江  
市



平成二十一年三月三十一日調製  
平成二十三年三月三十一日修正  
平成二十四年三月三十一日修正  
平成二十七年三月三十一日修正

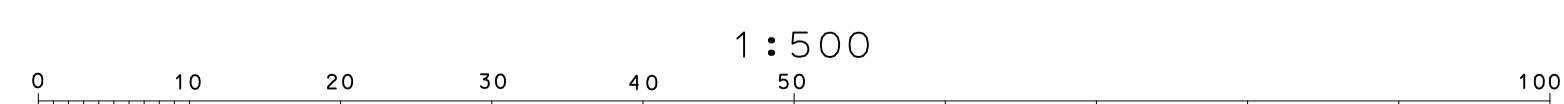


2113-2	2114-1	2114-2
2113-4	2114-3	2114-4
2213-2	2214-1	2214-2



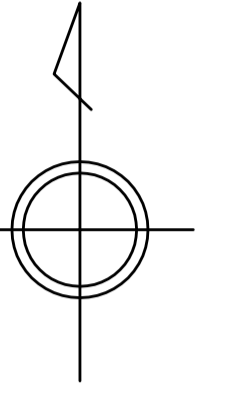
アジア航測株式会社調製

東  
近  
江  
市



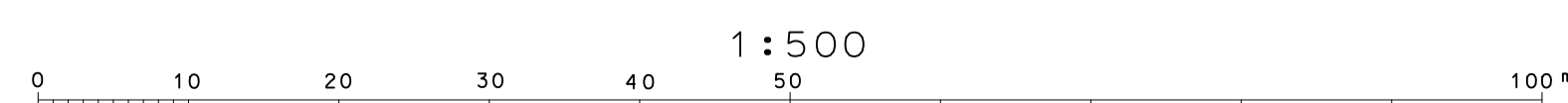
平成二十一年三月三十一日調製  
平成二十四年三月三十一日修正  
平成二十七年三月三十一日修正

2114-1	2114-2	2115-1
2114-3	2114-4	2115-3
2214-1	2214-2	2215-1



アジア航測株式会社調製

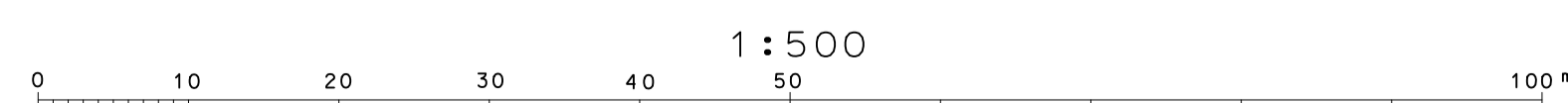
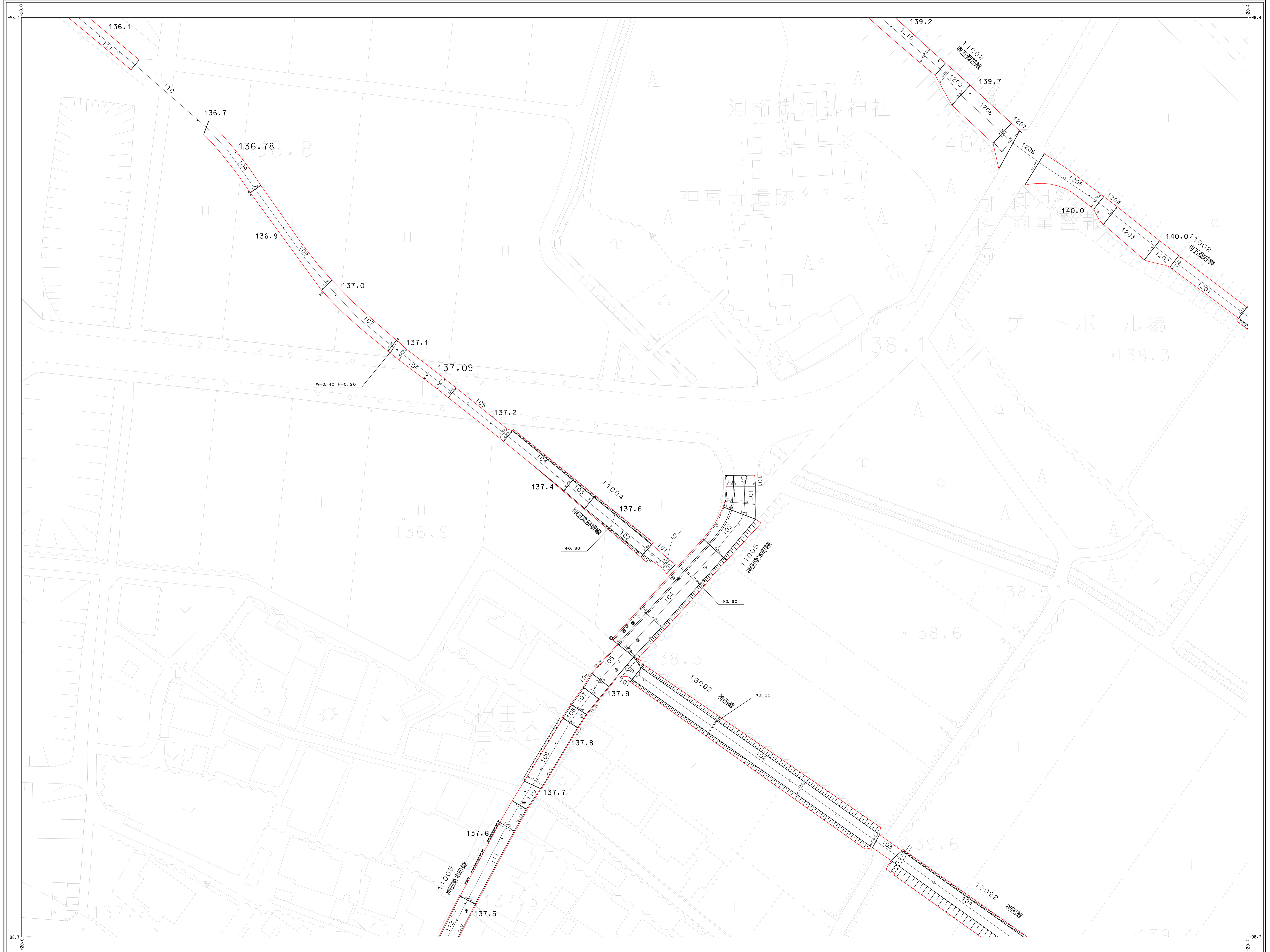
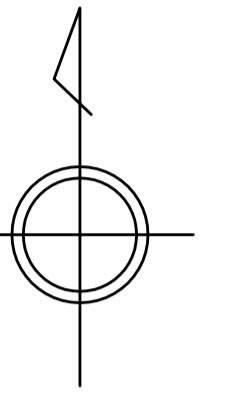
東  
近  
江  
市



平成二十一年三月三十一日調製

アジア航測株式会社調製

2014-4	2015-3	2015-4
2114-2	2115-1	2115-2
2114-4	2115-3	2115-4



1:500


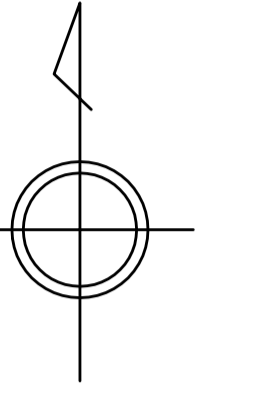
2115-2  
1:500

# 東近江市道路台帳図

(八日市地区)

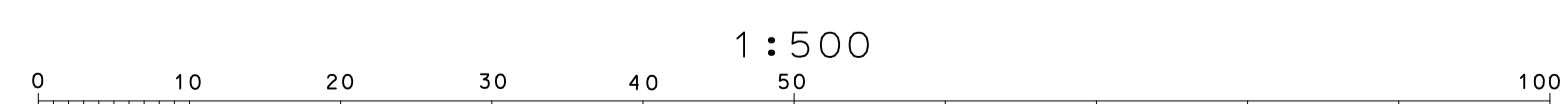
平成二十一年三月三十一日調製

2015-3	2015-4
2115-1	2115-2
2115-3	2115-4
2116-3	



アジア航測株式会社調製

東  
近  
江  
市



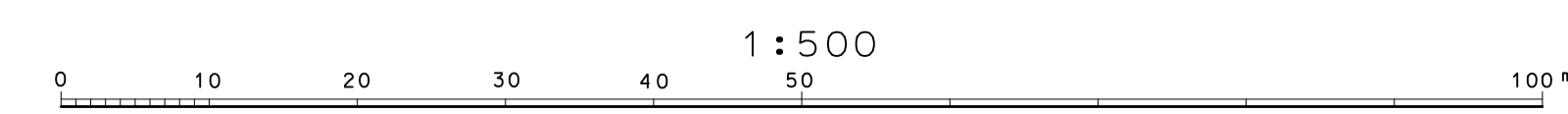
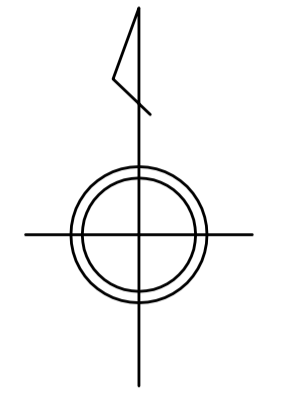
2115-2

平成二十一年三月三十一日調製

アジア航測株式会社調製



2114-2	2115-1	2115-2
2114-4	2115-3	2115-4
2214-2	2215-1	2215-2

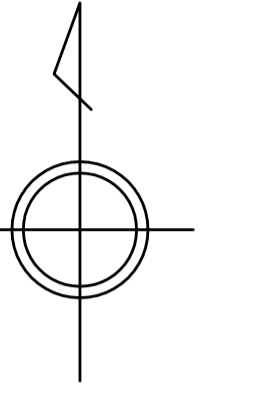




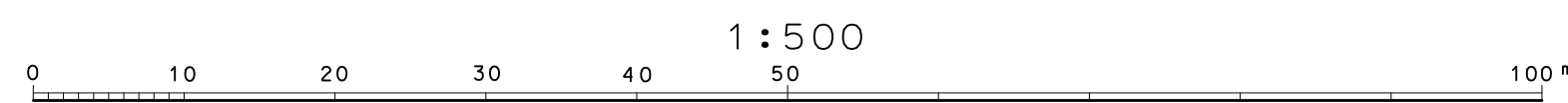
平成二十一年三月三十一日調製

アジア航測株式会社調製

2115-1	2115-2	
2115-3	2115-4	2116-3
2215-1	2215-2	2216-1

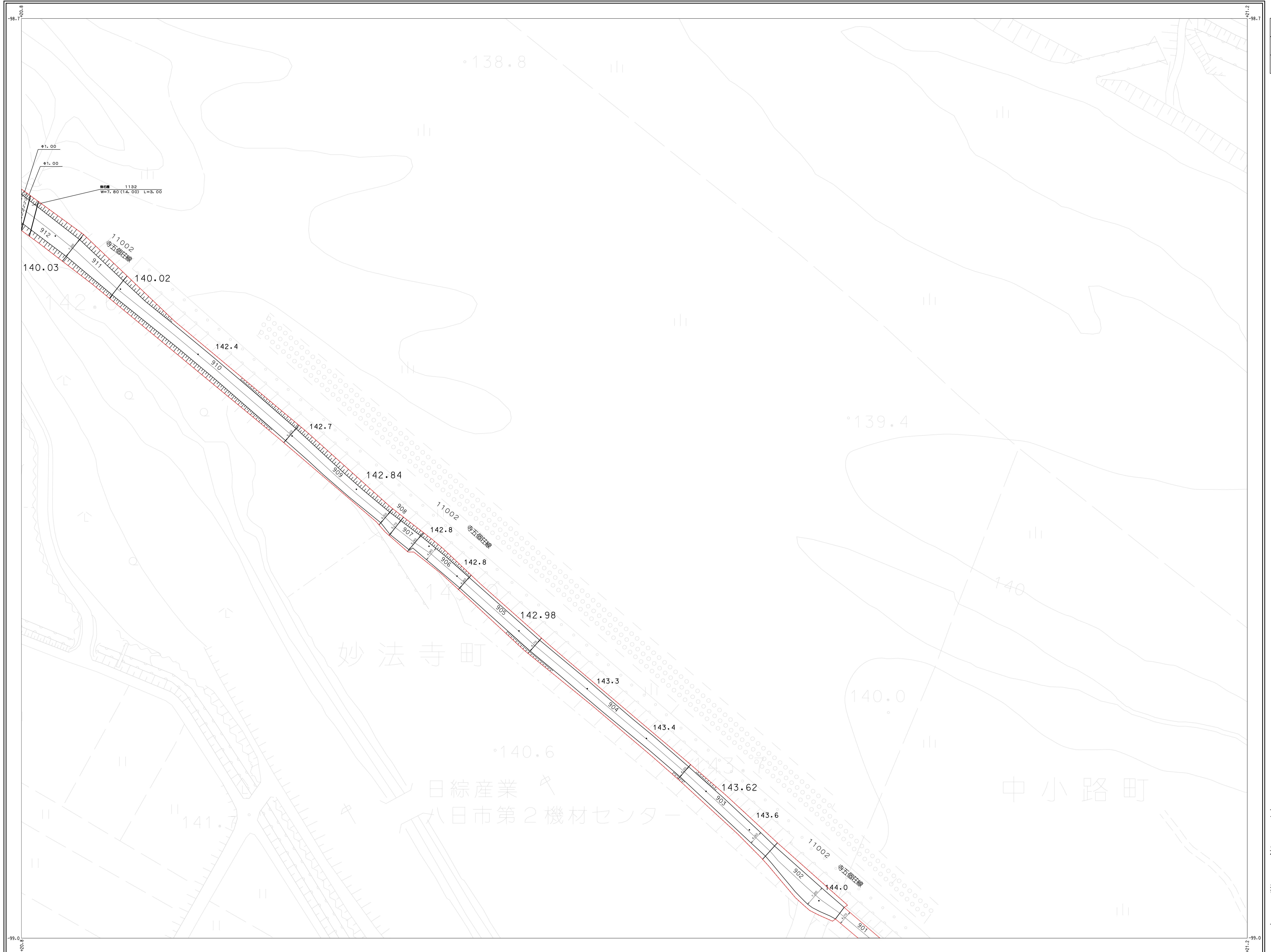
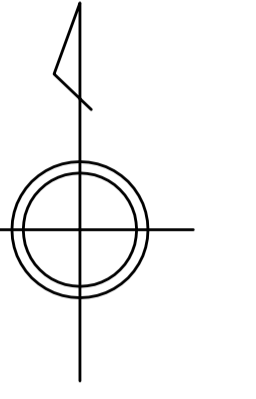


東  
近  
江  
市



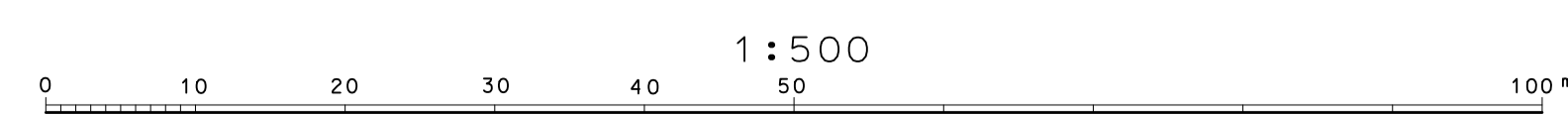
平成二十一年三月三十一日調製

2115-2		
2115-4	2116-3	
2215-2	2216-1	2216-2



アジア航測株式会社調製

東  
近  
江  
市




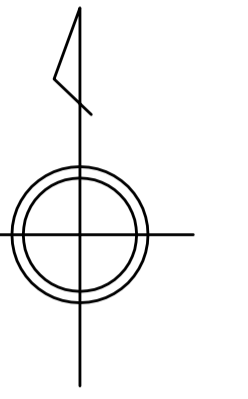
2204-4  
1:500

# 東近江市道路台帳図

(八日市地区)

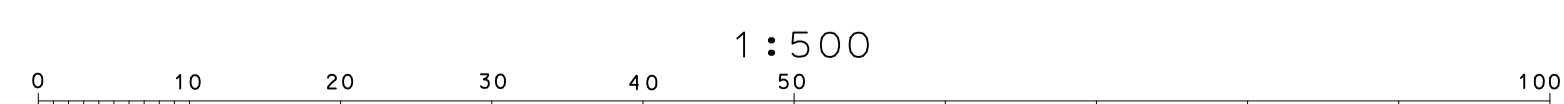
平成二十一年三月三十一日調製

	2204-4	
	2304-2	2305-1



アジア航測株式会社調製

東  
近  
江  
市



2204-4


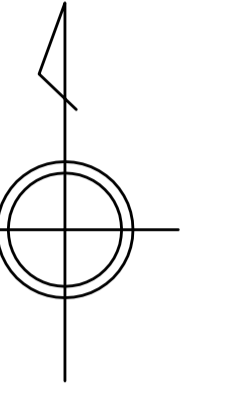
2206-1  
1:500

# 東近江市道路台帳図

(八日市地区)

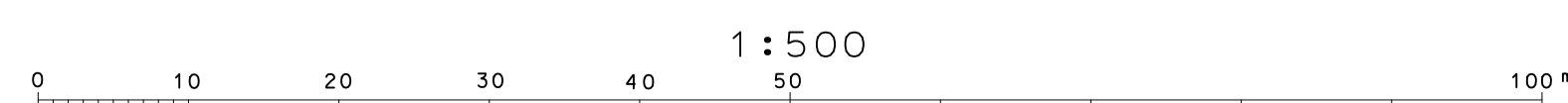
平成二十一年三月三十一日調製

2105-4	2106-3	2106-4
	2206-1	2206-2
		2206-4



アジア航測株式会社調製

東  
近  
江  
市



2206-1