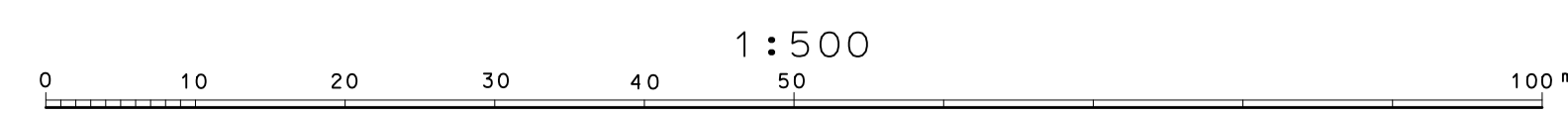
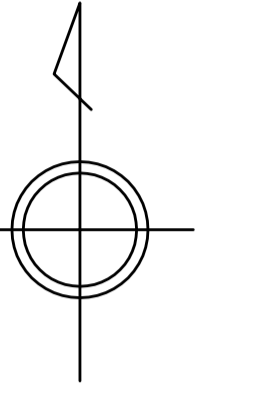


平成二十一年三月三十一日調製
平成二十三年三月三十一日修正
平成二十五年三月三十一日修正
平成二十七年三月三十一日修正
平成二十九年三月三十一日修正

令和二年三月三十一日修正

アジア航測株式会社調製

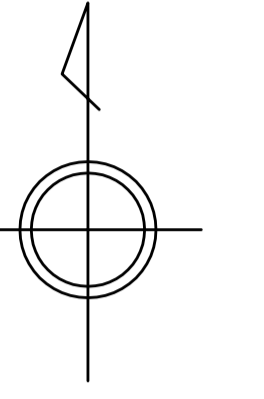
2211-1	2211-2	2212-1
2211-3	2211-4	2212-3
2311-1	2311-2	2312-1



東
近
江
市

平成二十一年三月三十一日調製
平成二十三年三月三十一日修正
平成二十八年三月三十一日修正
平成三十一年三月三十一日修正
令和二年三月三十一日修正

2111-4	2112-3	2112-4
2211-2	2212-1	2212-2
2211-4	2212-3	2212-4

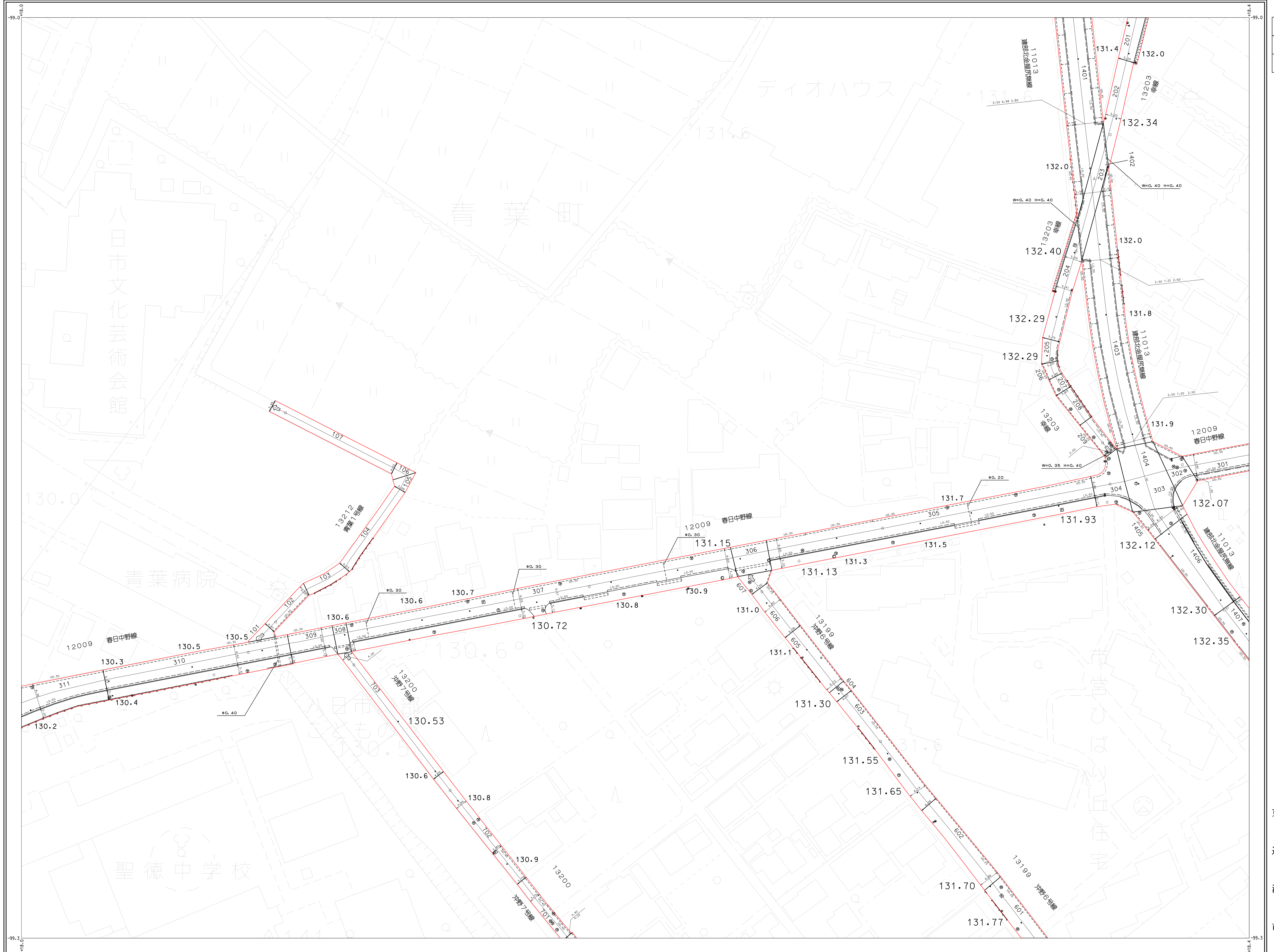


アジア航測株式会社調製

東
近
江
市

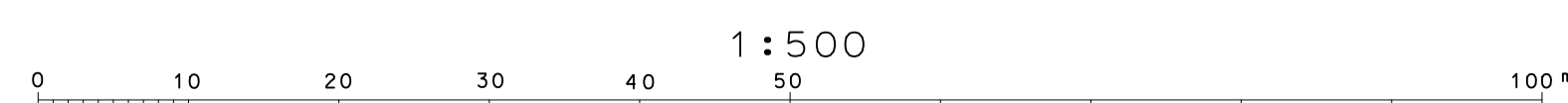
平成二十一年三月三十一日調製
平成二十三年三月三十一日修正
平成二十四年三月三十一日修正

2112-3	2112-4	2113-3
2212-1	2212-2	2213-1
2212-3	2212-4	2213-3

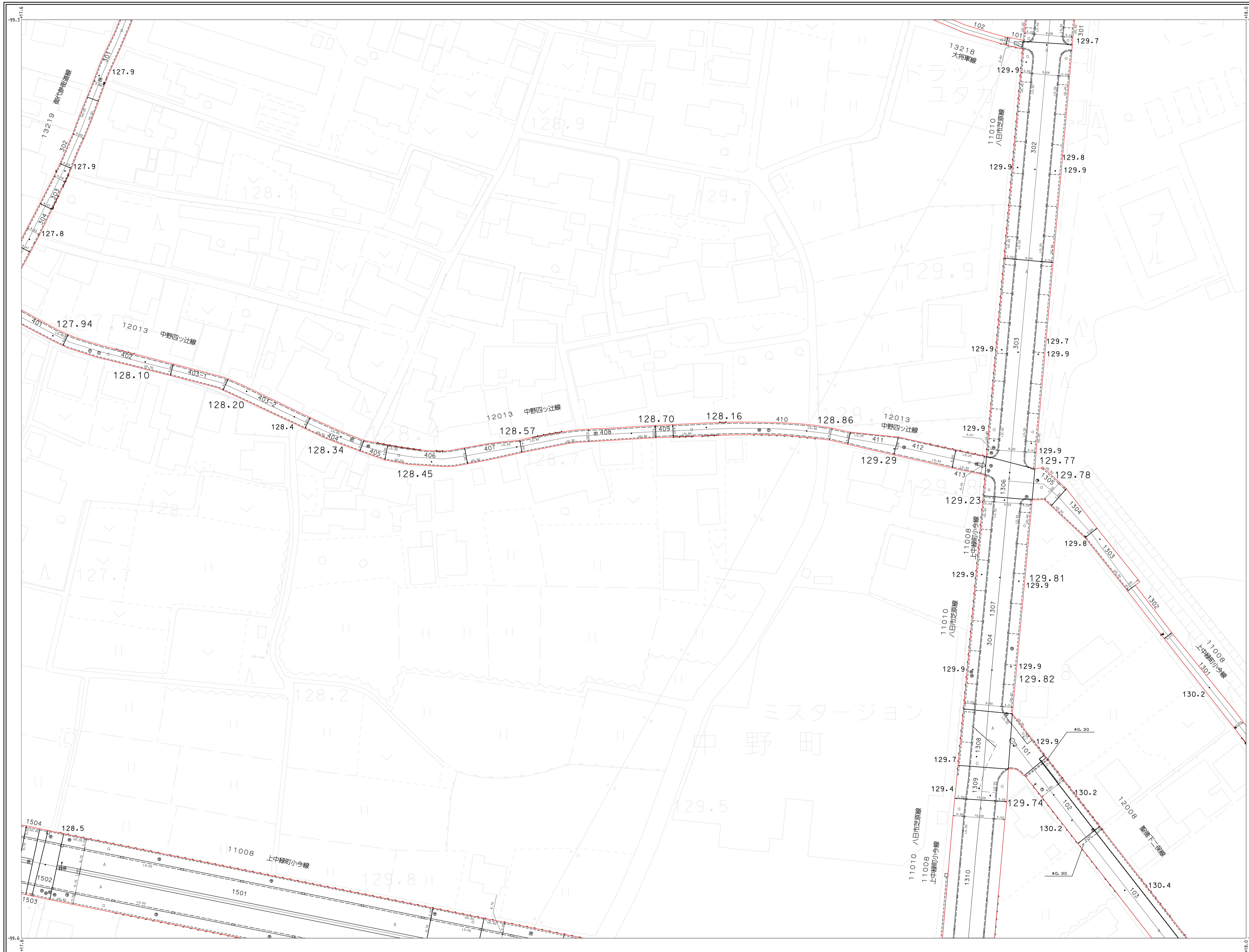


アジア航測株式会社調製

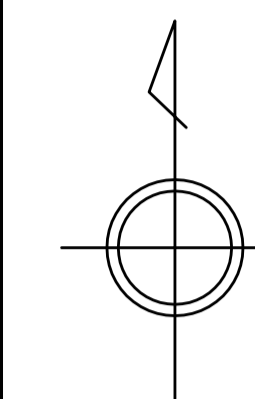
東
近
江
市



平成二十一年三月三十一日調製
平成二十五年三月三十一日修正

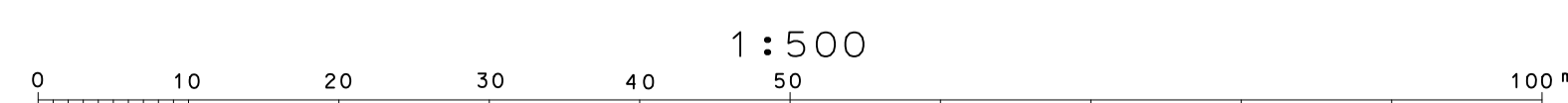


2211-2	2212-1	2212-2
2211-4	2212-3	2212-4
2311-2	2312-1	2312-2



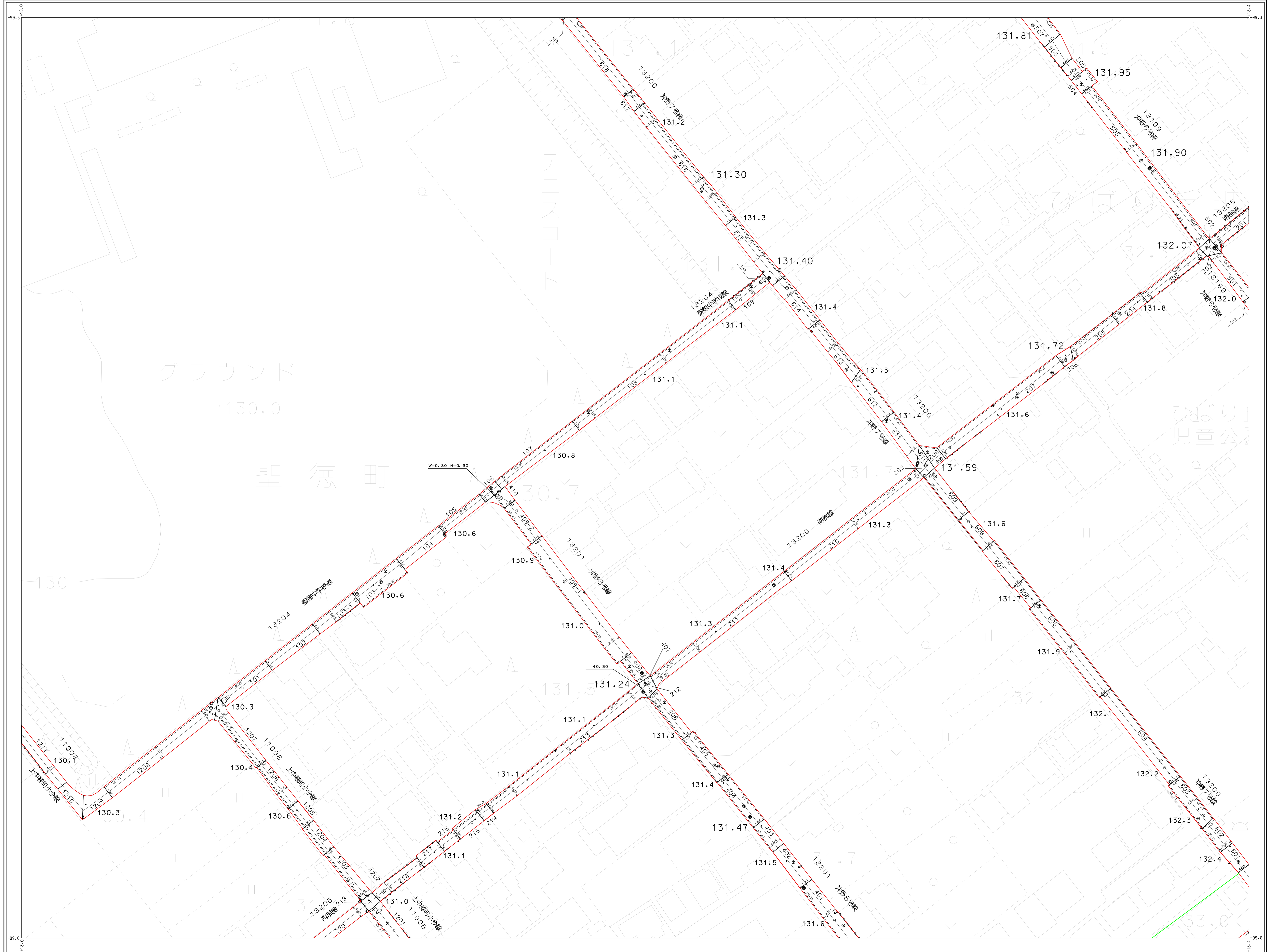
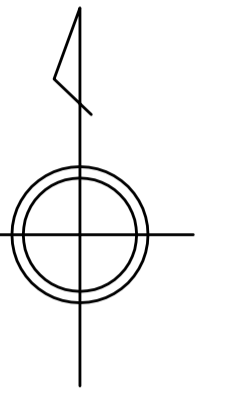
アジア航測株式会社調製

東
近
江
市



平成二十二年三月三十一日調査
令和二年三月三十一日修正

2212-1	2212-2	2213-1
2212-3	2212-4	2213-3
2312-1	2312-2	2313-1

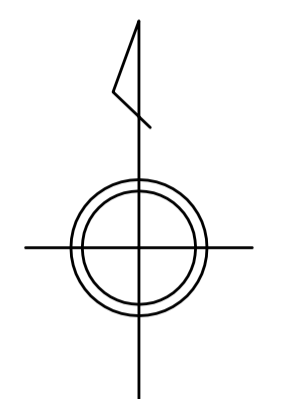
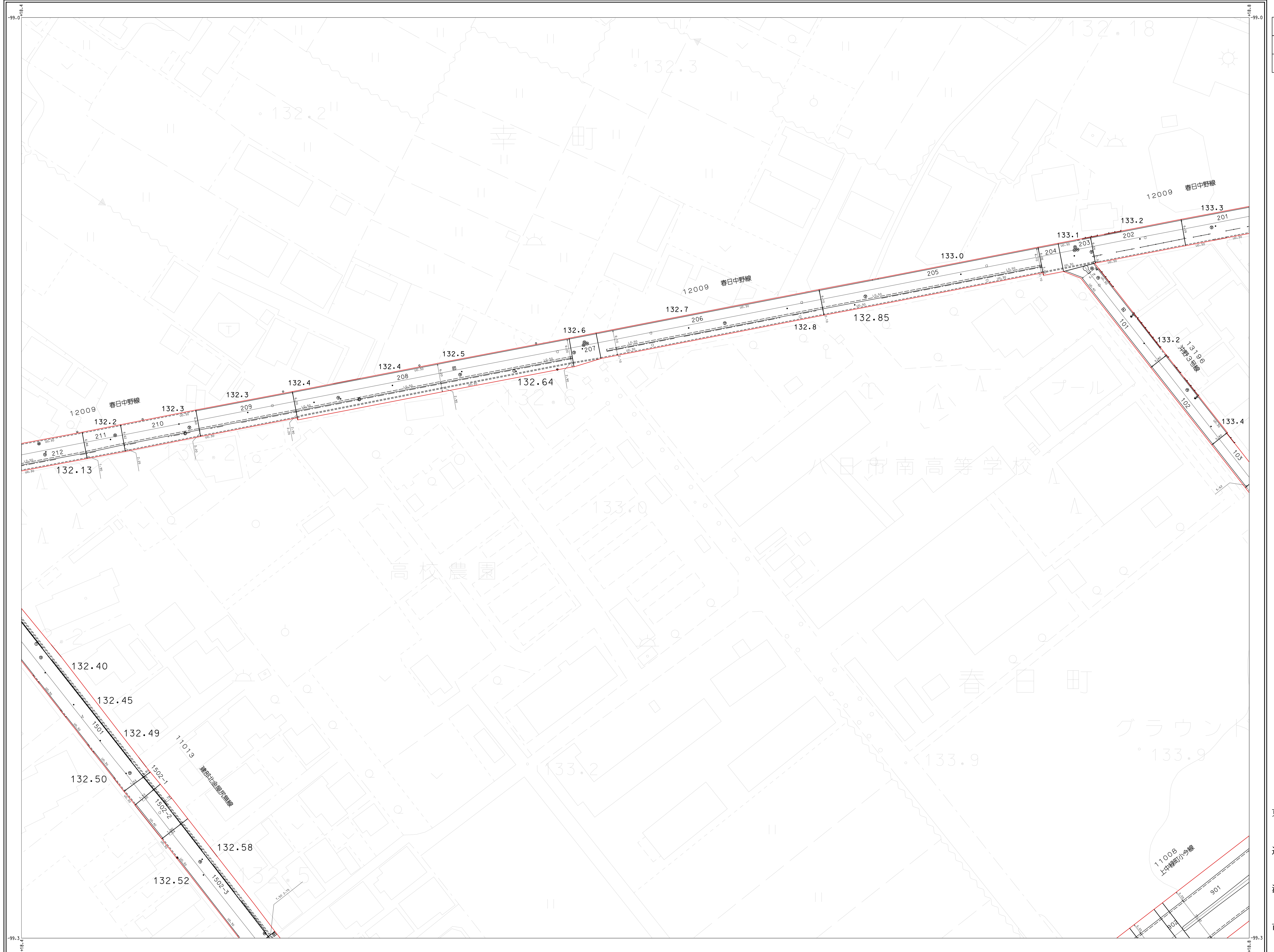


アジア航測株式会社調査

東
近
江
市

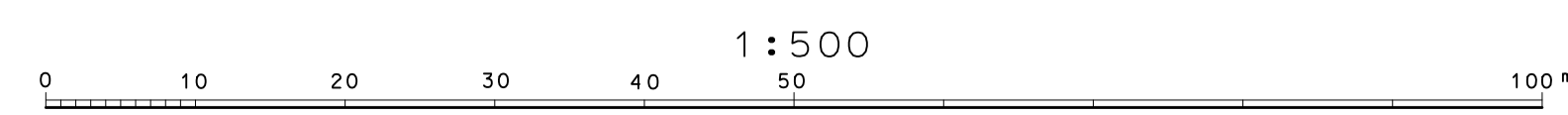
平成二十一年三月三十一日調製
平成二十四年三月三十一日修正
平成二十五年三月三十一日修正
平成二十六年三月三十一日修正
平成二十九年三月三十一日修正

2112-4	2113-3	2113-4
2212-2	2213-1	2213-2
2212-4	2213-3	2213-4



アジア航測株式会社調製

東
近
江
市

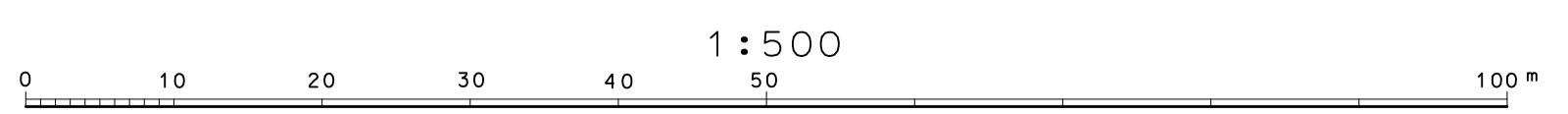
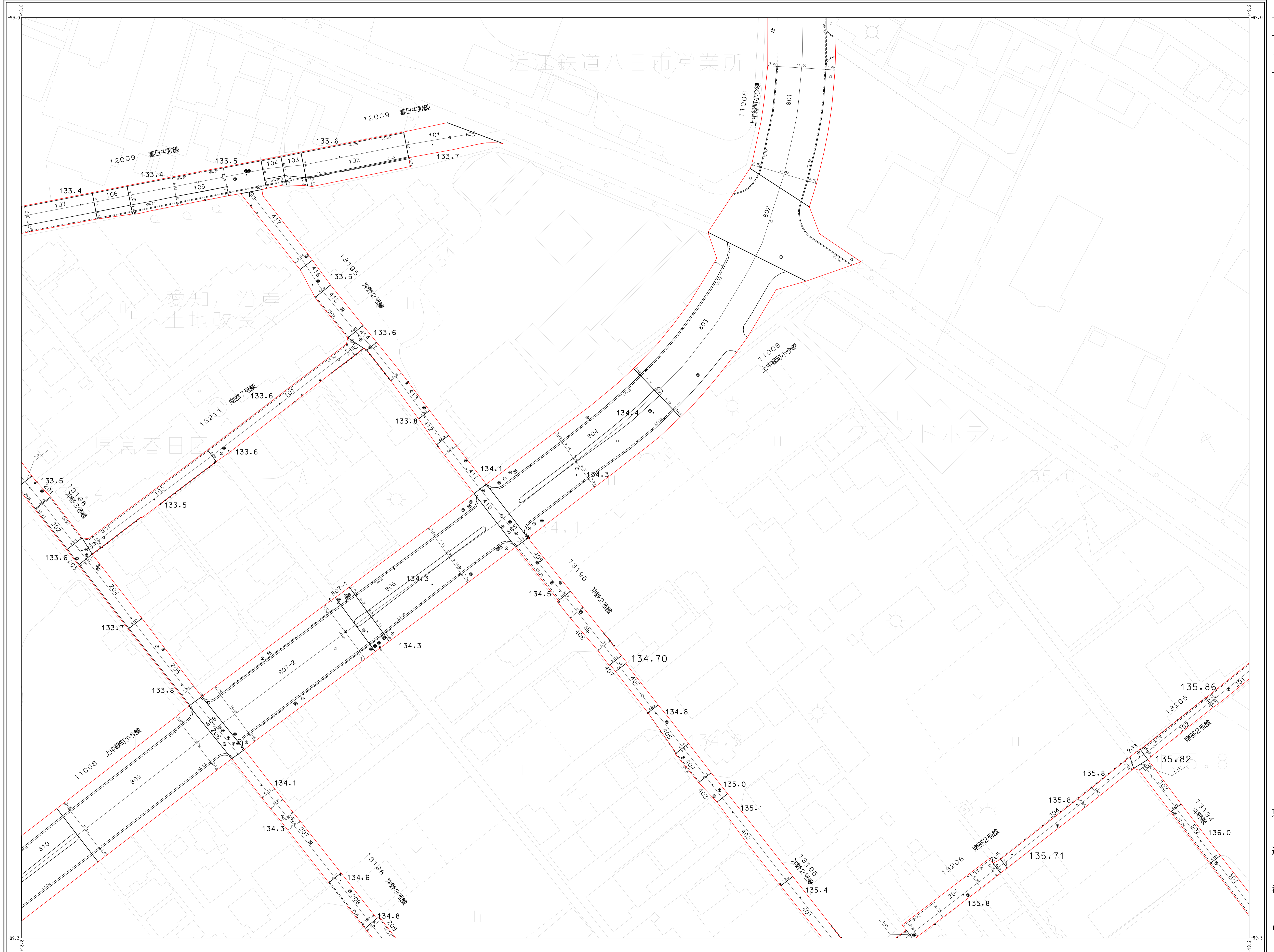
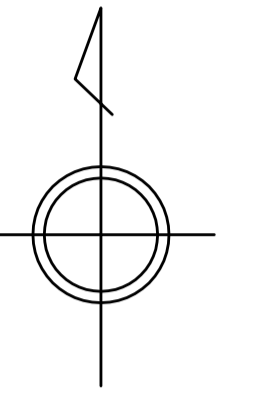


平成二十一年三月三十一日調製
平成二十四年三月三十一日修正
平成二十五年三月三十一日修正
平成二十六年三月三十一日修正

平成二十七年三月三十一日修正


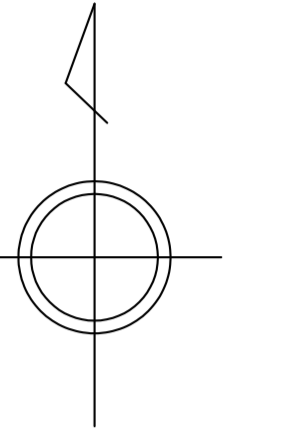
アジア航測株式会社調製

2113-3	2113-4	2114-3
2213-1	2213-2	2214-1
2213-3	2213-4	2214-3



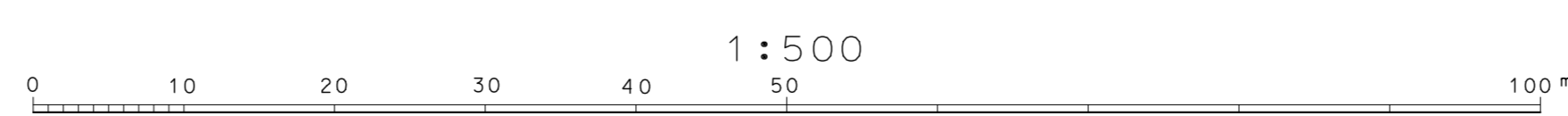
平成二十一年三月三十一日調製
平成二十三年三月三十一日修正
平成二十四年三月三十一日修正
平成二十五年三月三十一日修正
平成二十六年三月三十一日修正
令和二年三月三十一日修正
令和五年三月三十一日修正

2213-1	2213-2	2214-1
2213-3	2213-4	2214-3
2313-1	2313-2	2314-1



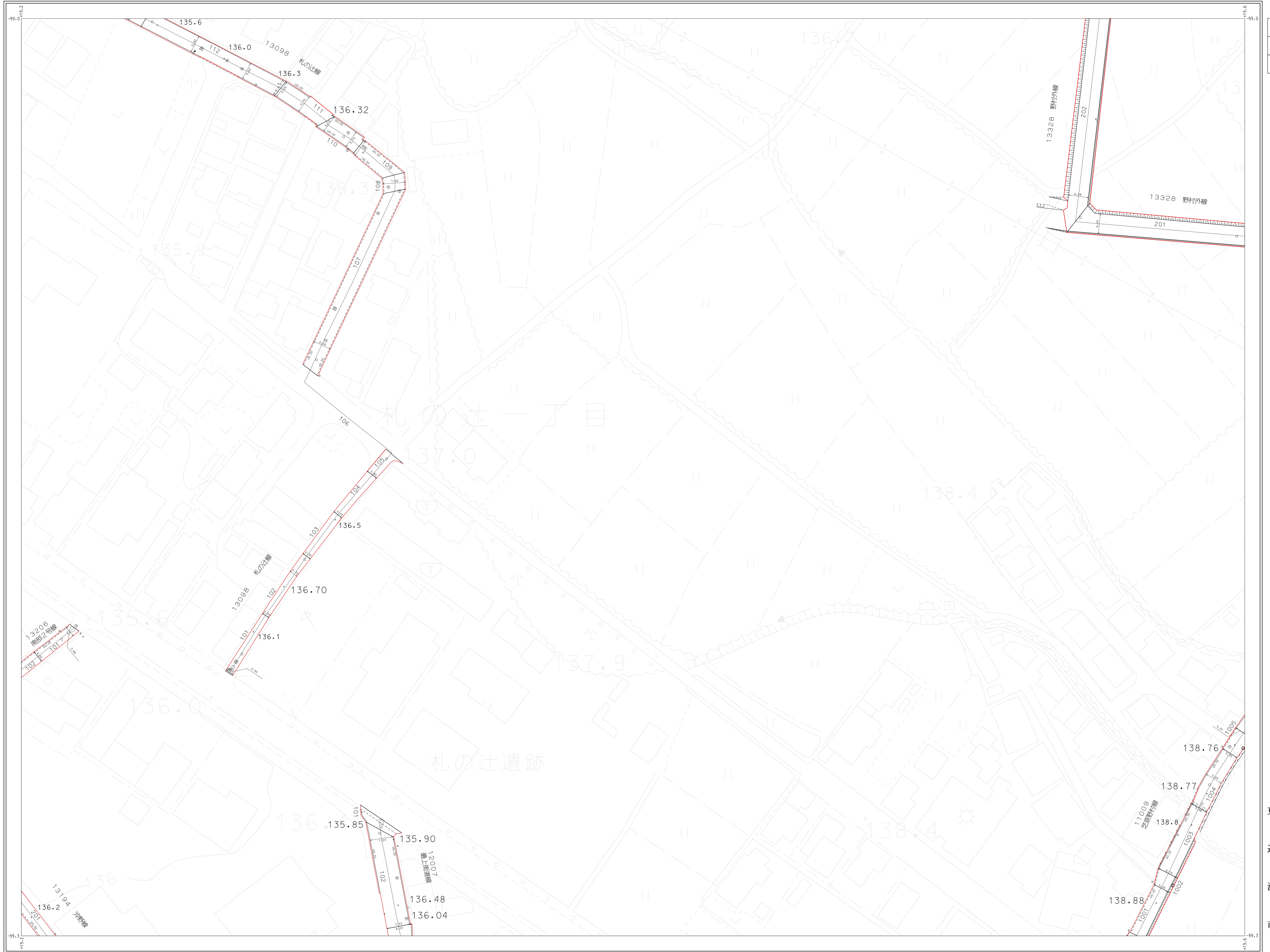
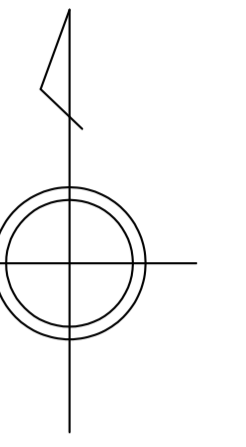
アジア航測株式会社調製

東
近
江
市



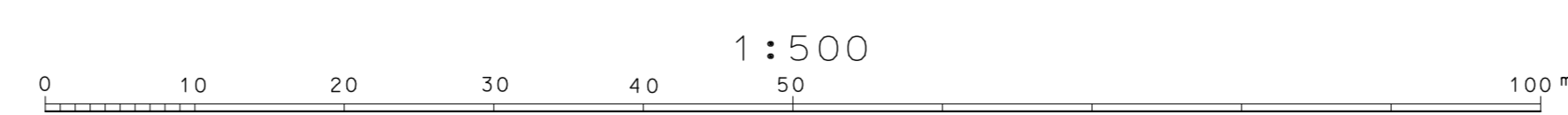
平成二十一年三月三十一日調製
平成二十七年三月三十一日修正
令和五年三月三十一日修正

2113-4	2114-3	2114-4
2213-2	2214-1	2214-2
2213-4	2214-3	2214-4

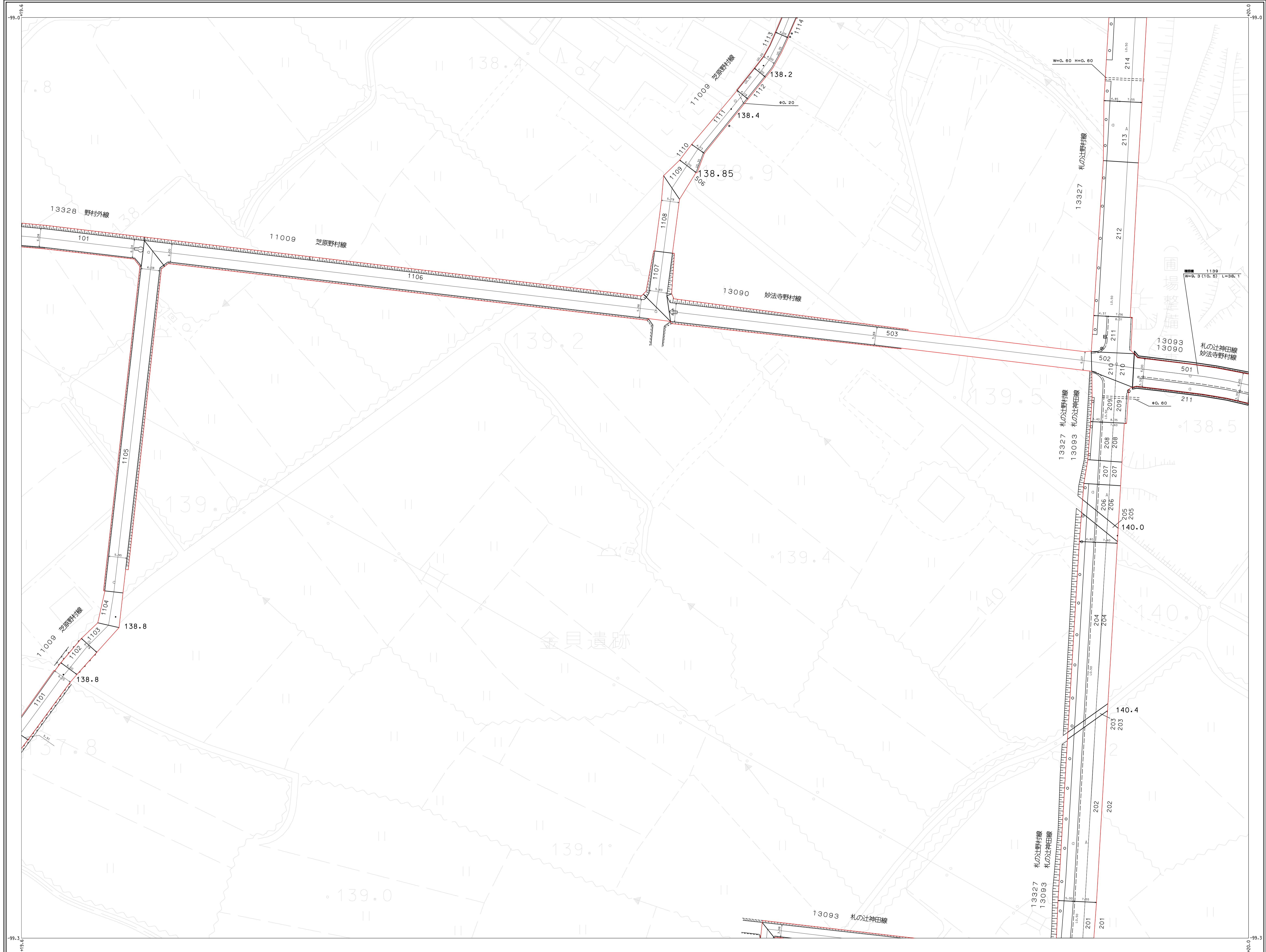


アジア航測株式会社調製

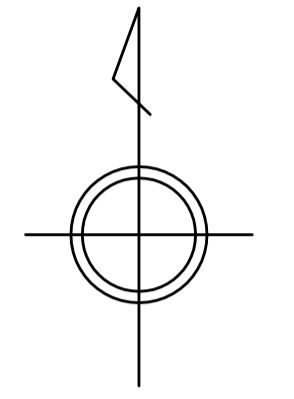
東
近
江
市



平成二十一年三月三十一日調製
平成二十四年三月三十一日修正
平成二十六年三月三十一日修正
平成二十七年三月三十一日修正

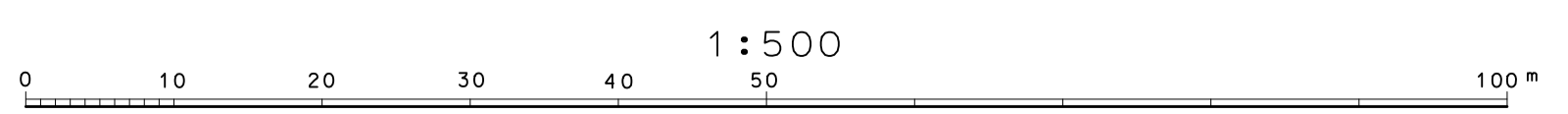


2114-3	2114-4	2115-3
2214-1	2214-2	2215-1
2214-3	2214-4	2215-3



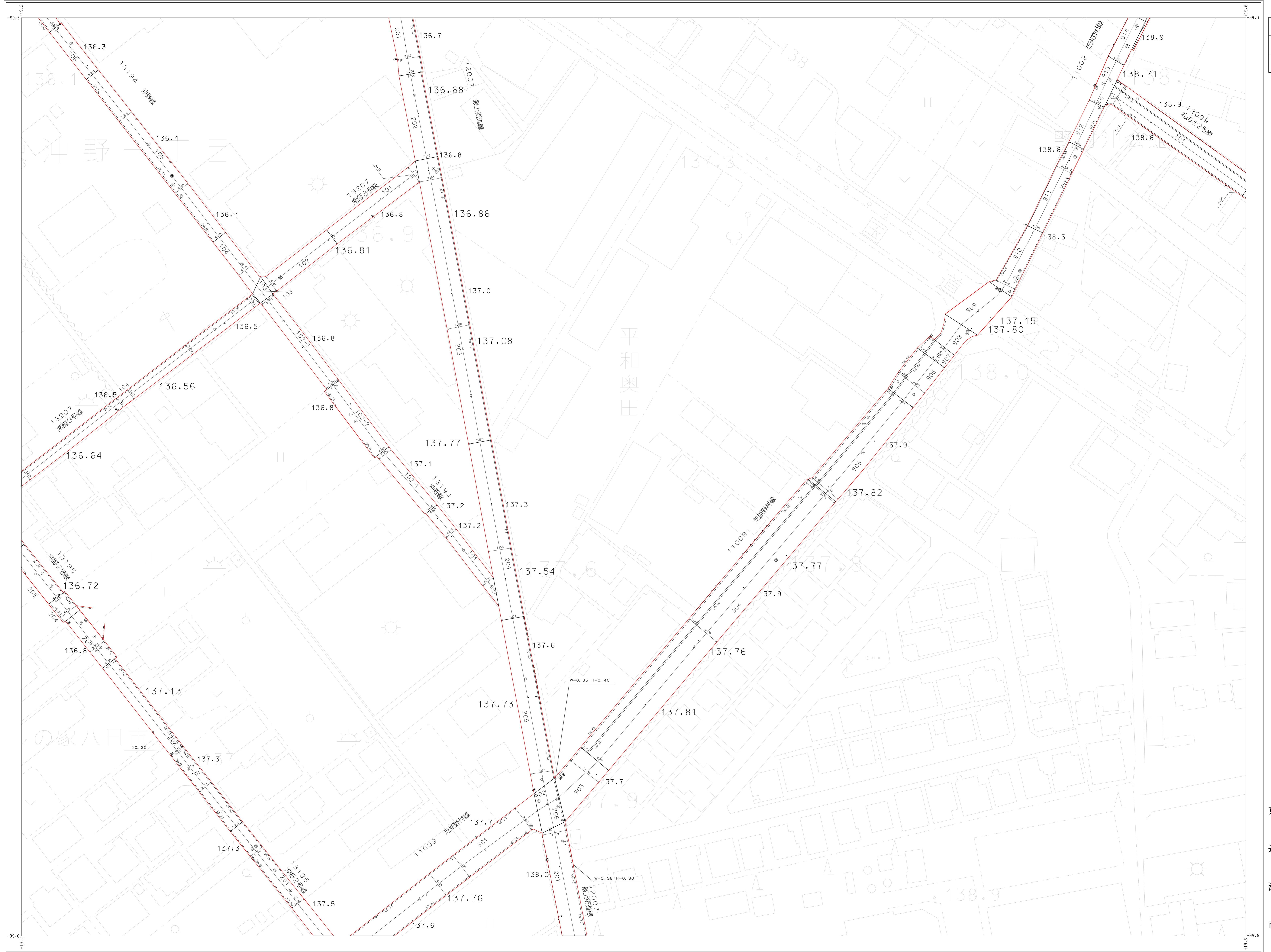
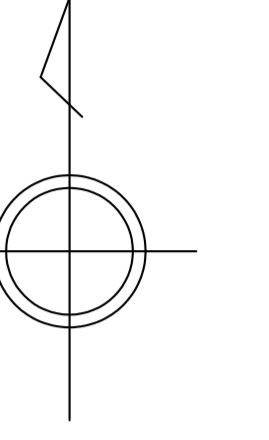
アジア航測株式会社調製

東
近
江
市



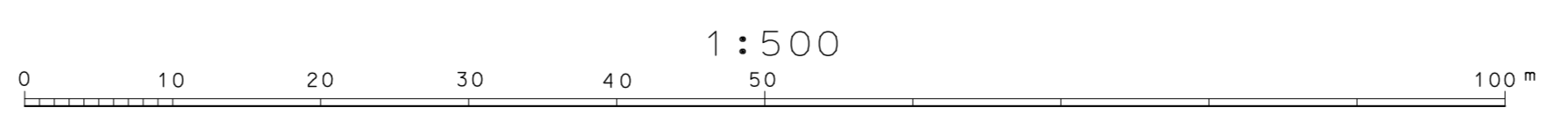
平成二十一年三月三十一日調製
平成二十六年三月三十一日修正
平成二十七年三月三十一日修正
平成二十八年三月三十一日修正
令和五年三月三十一日修正

2213-2	2214-1	2214-2
2213-4	2214-3	2214-4
2313-2	2314-1	2314-2



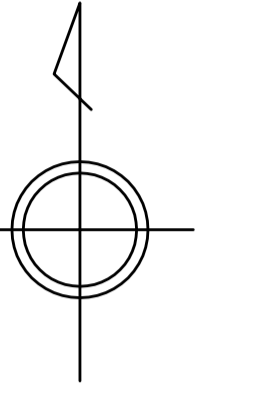
アジア航測株式会社調製

東
近
江
市



平成二十一年三月三十一日調製
平成二十四年三月三十一日修正
平成二十六年三月三十一日修正

2214-1	2214-2	2215-1
2214-3	2214-4	2215-3
2314-1	2314-2	2315-1

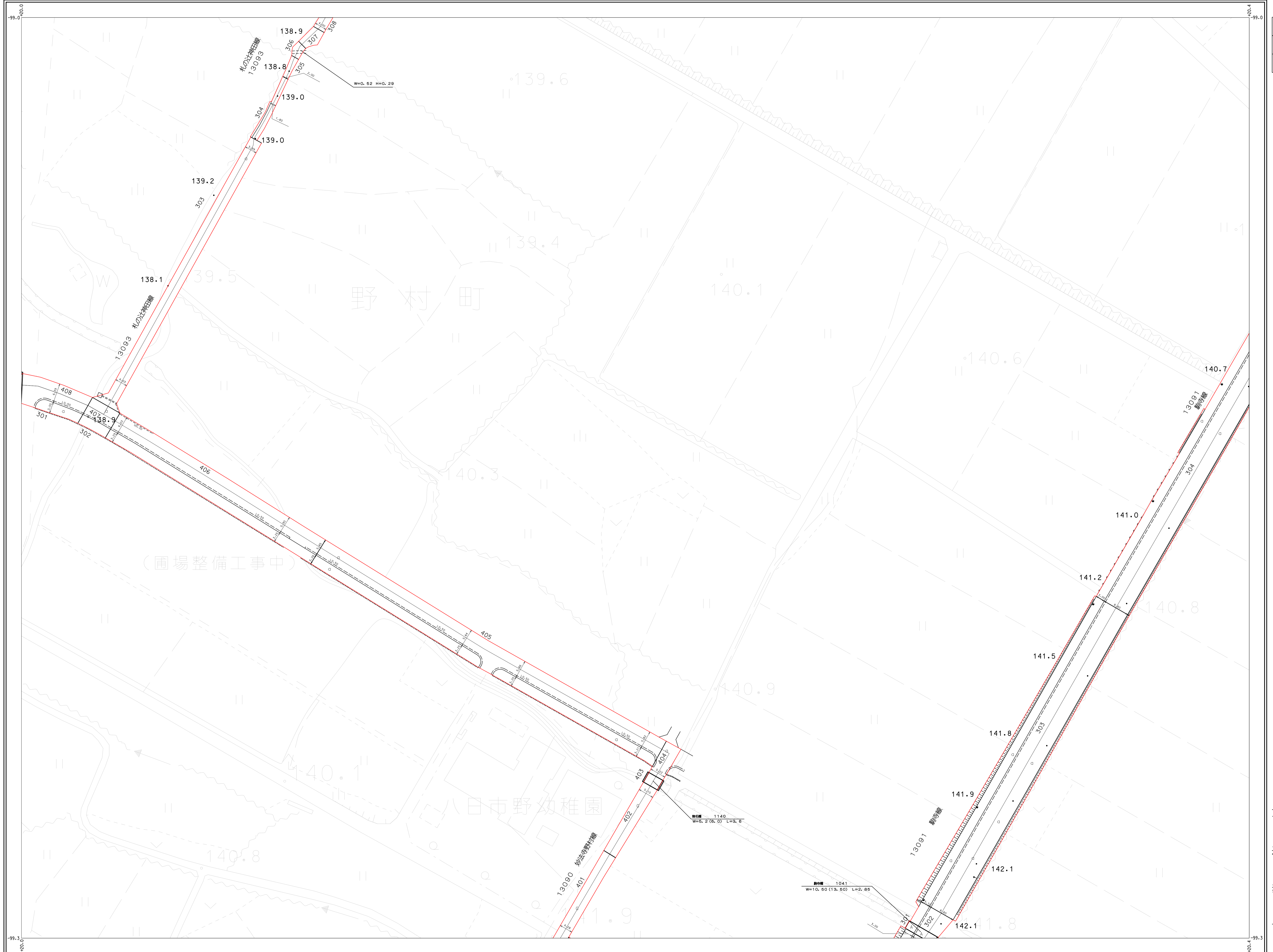
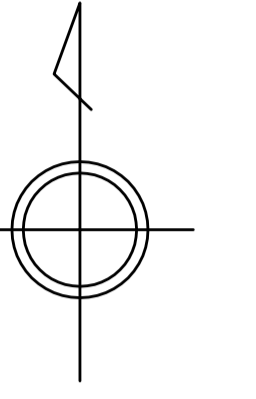


アジア航測株式会社調製

東
近
江
市

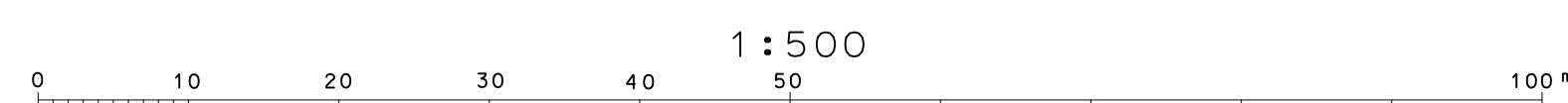
平成二十一年三月三十一日調製
平成二十六年三月三十一日修正

2114-4	2115-3	2115-4
2214-2	2215-1	2215-2
2214-4	2215-3	2215-4



アジア航測株式会社調製

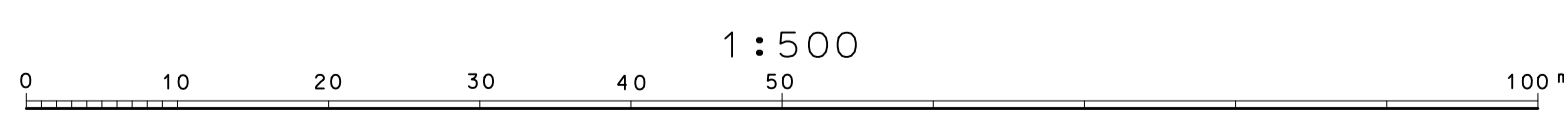
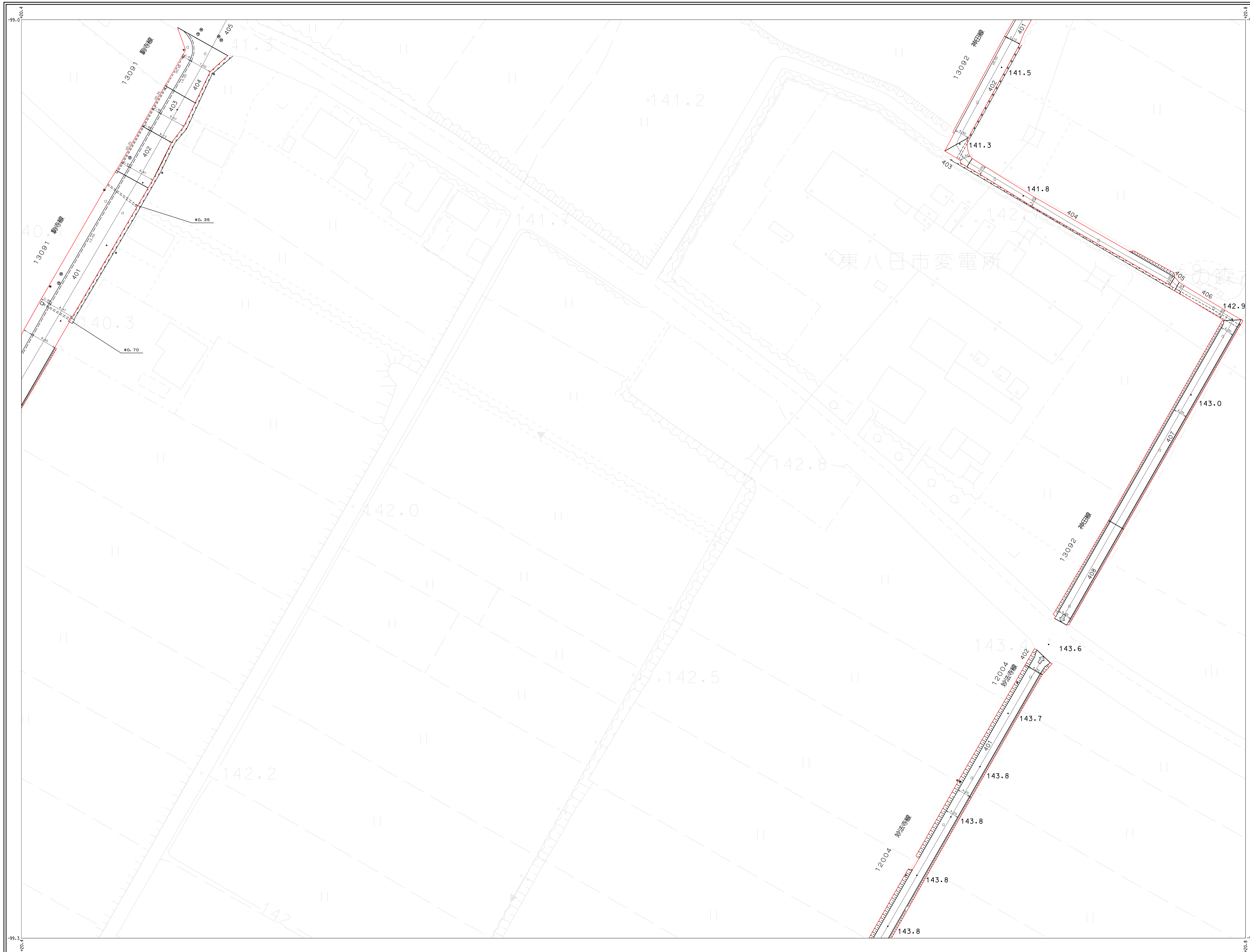
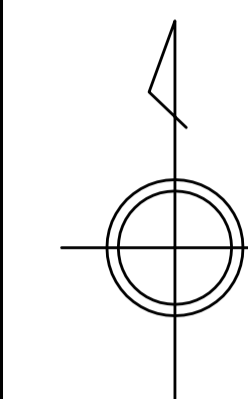
東
近
江
市



平成二十一年三月三十一日調製

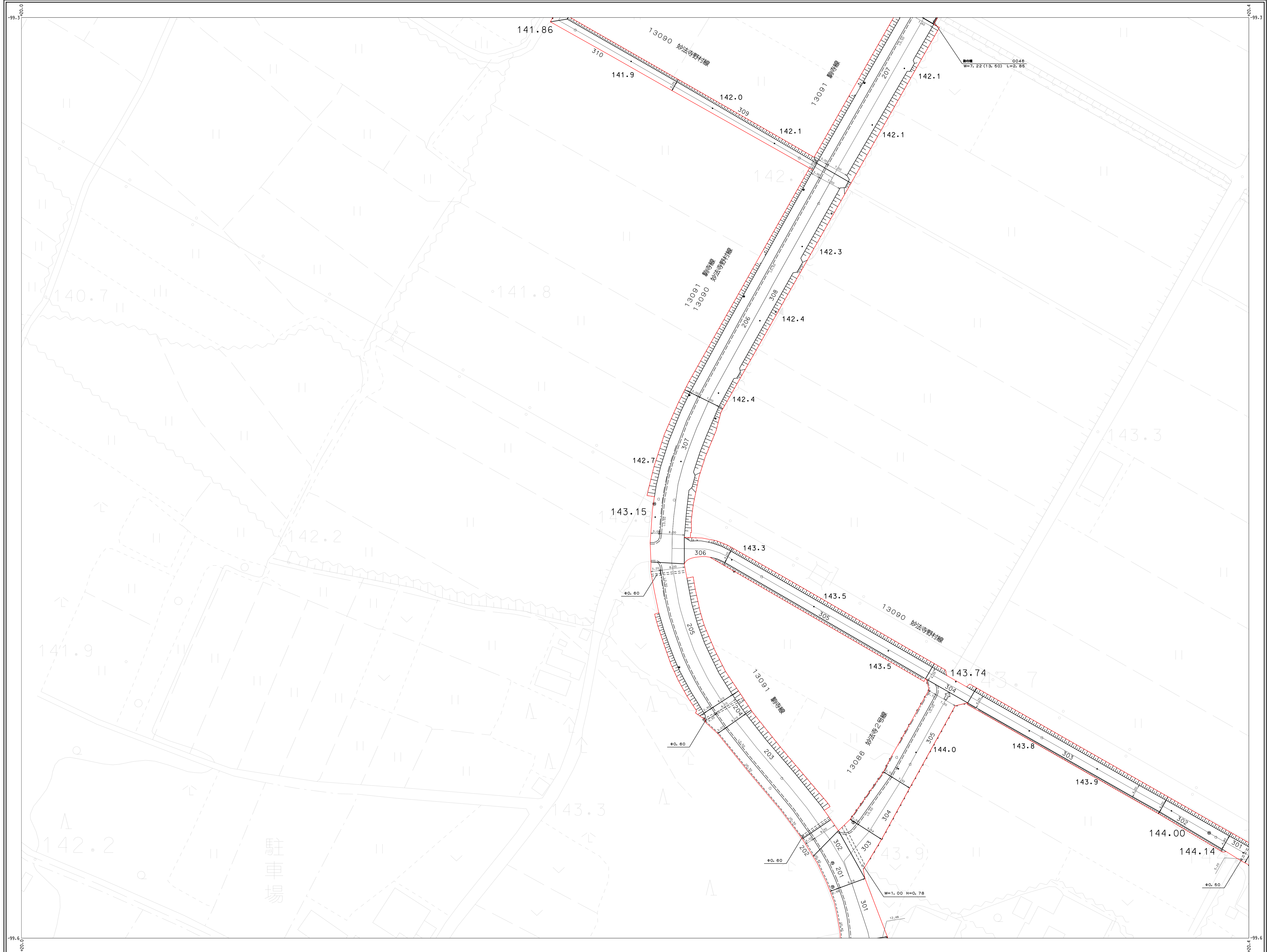
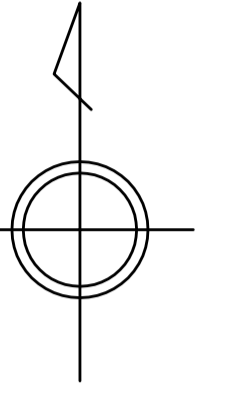
アジア航測株式会社調製

2115-3	2115-4	2116-3
2215-1	2215-2	2216-1
2215-3	2215-4	2216-3



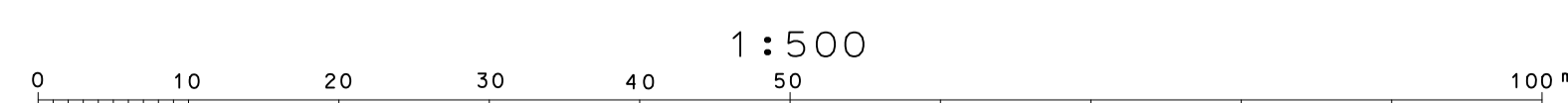
平成二十一年三月三十一日調製
平成二十六年三月三十一日修正

2214-2	2215-1	2215-2
2214-4	2215-3	2215-4
2314-2	2315-1	2315-2



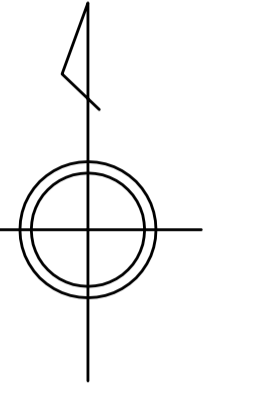
アジア航測株式会社調製

東
近
江
市



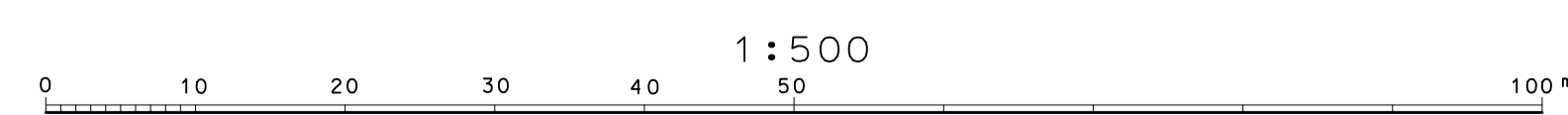
平成二十一年三月三十一日調製

2215-1	2215-2	2216-1
2215-3	2215-4	2216-3
2315-1	2315-2	2316-1



アジア航測株式会社調製

東
近
江
市




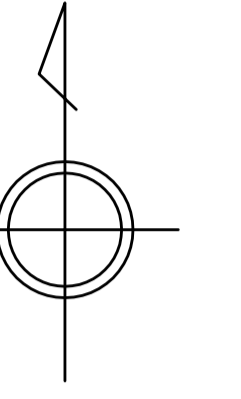
2216-1
1:500

東近江市道路台帳図

(八日市地区)

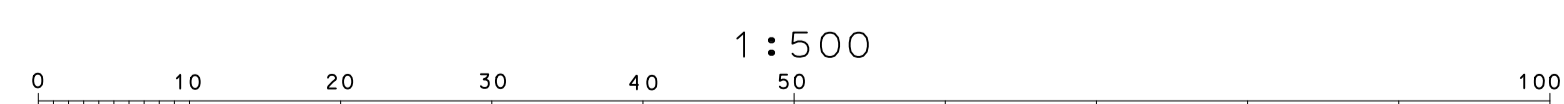
平成二十一年三月三十一日調製
平成二十三年三月三十一日修正

2215-4	2216-3	
2215-2	2216-1	2216-2
2215-4	2216-3	2216-4



アジア航測株式会社調製

東
近
江
市



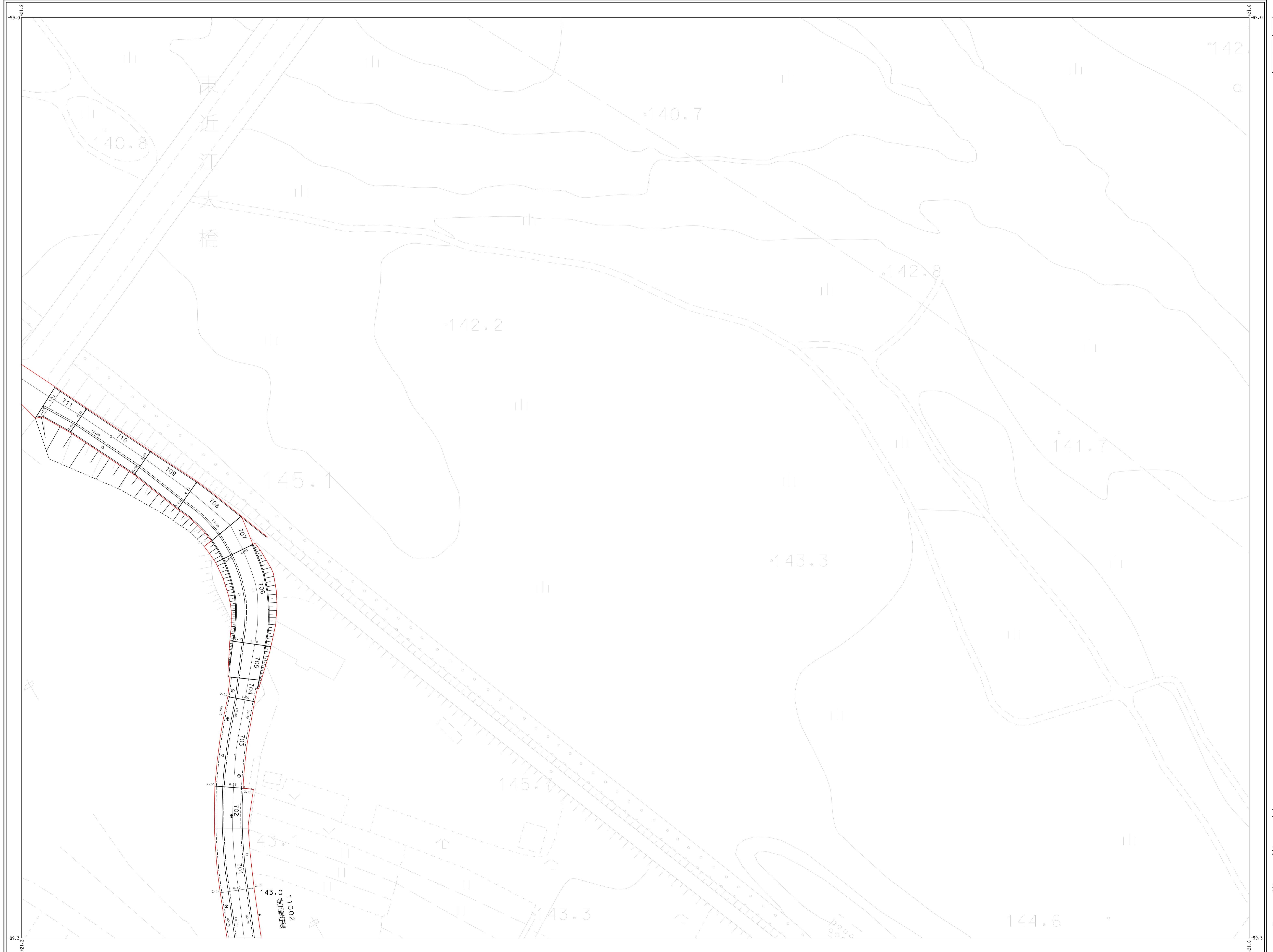
2216-1

2216-2
1:500

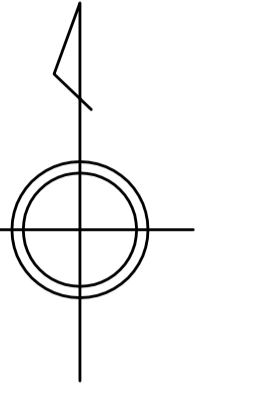
東近江市道路台帳図

(八日市地区)

平成二十一年三月三十一日調製
平成二十三年三月三十一日修正

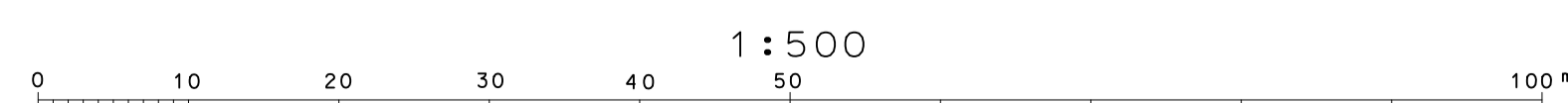


2216-3	
2216-1	2216-2
2216-3	2216-4



東
近
江
市

アジア航測株式会社調製

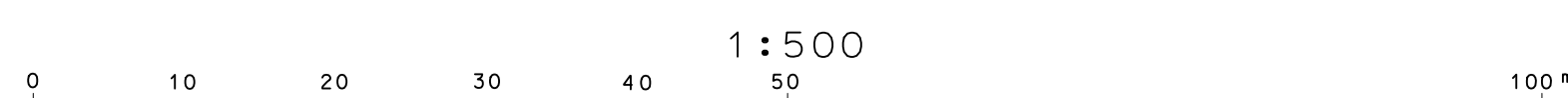
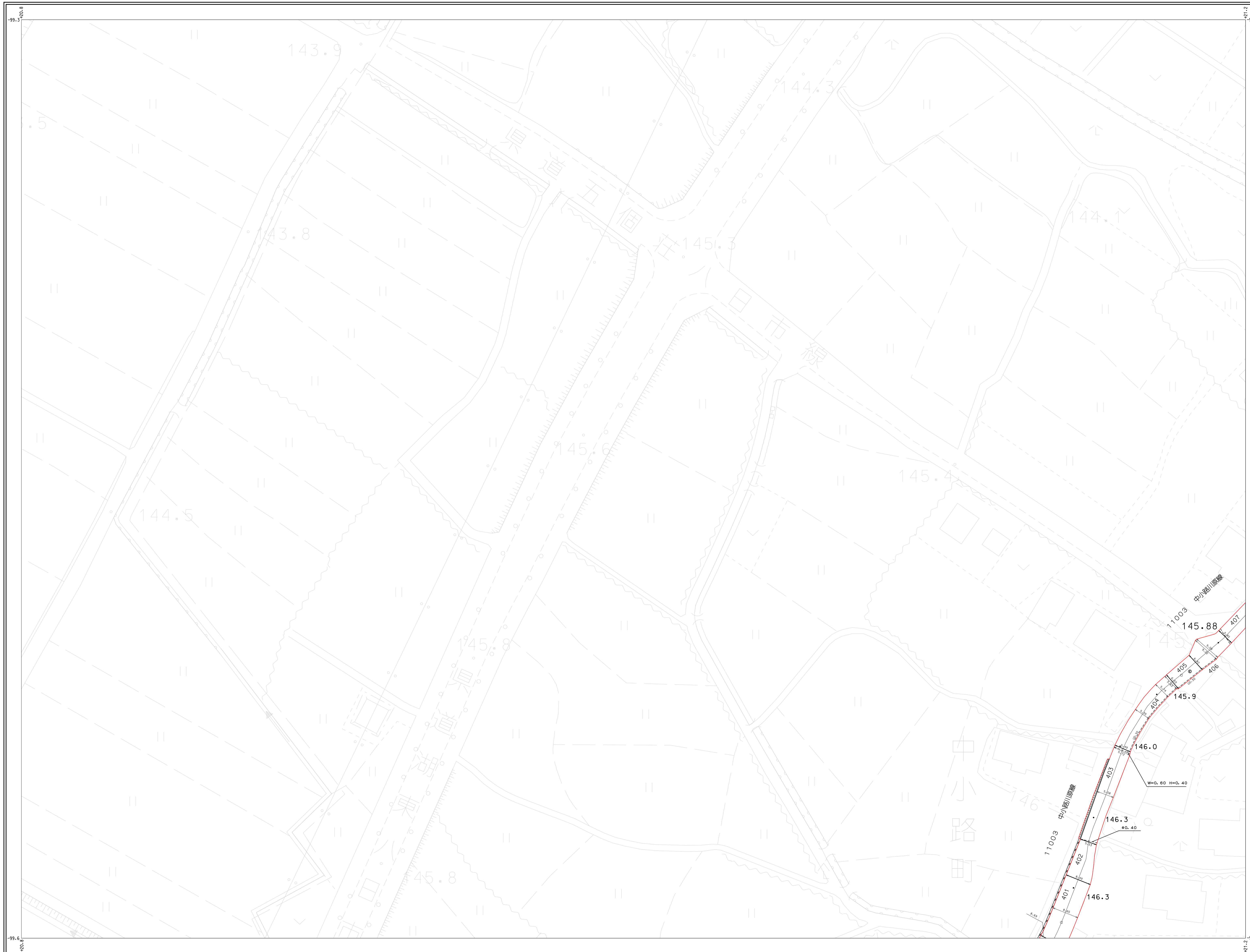
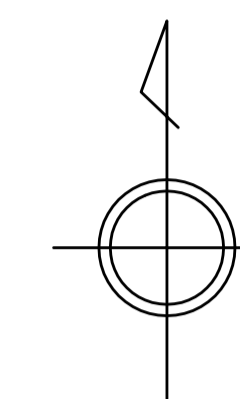


2216-2

平成二十二年三月三十一日調製

アジア航測株式会社調製

2215-2	2216-1	2216-2
2215-4	2216-3	2216-4
2315-2	2316-1	2316-2



東
近
江
市