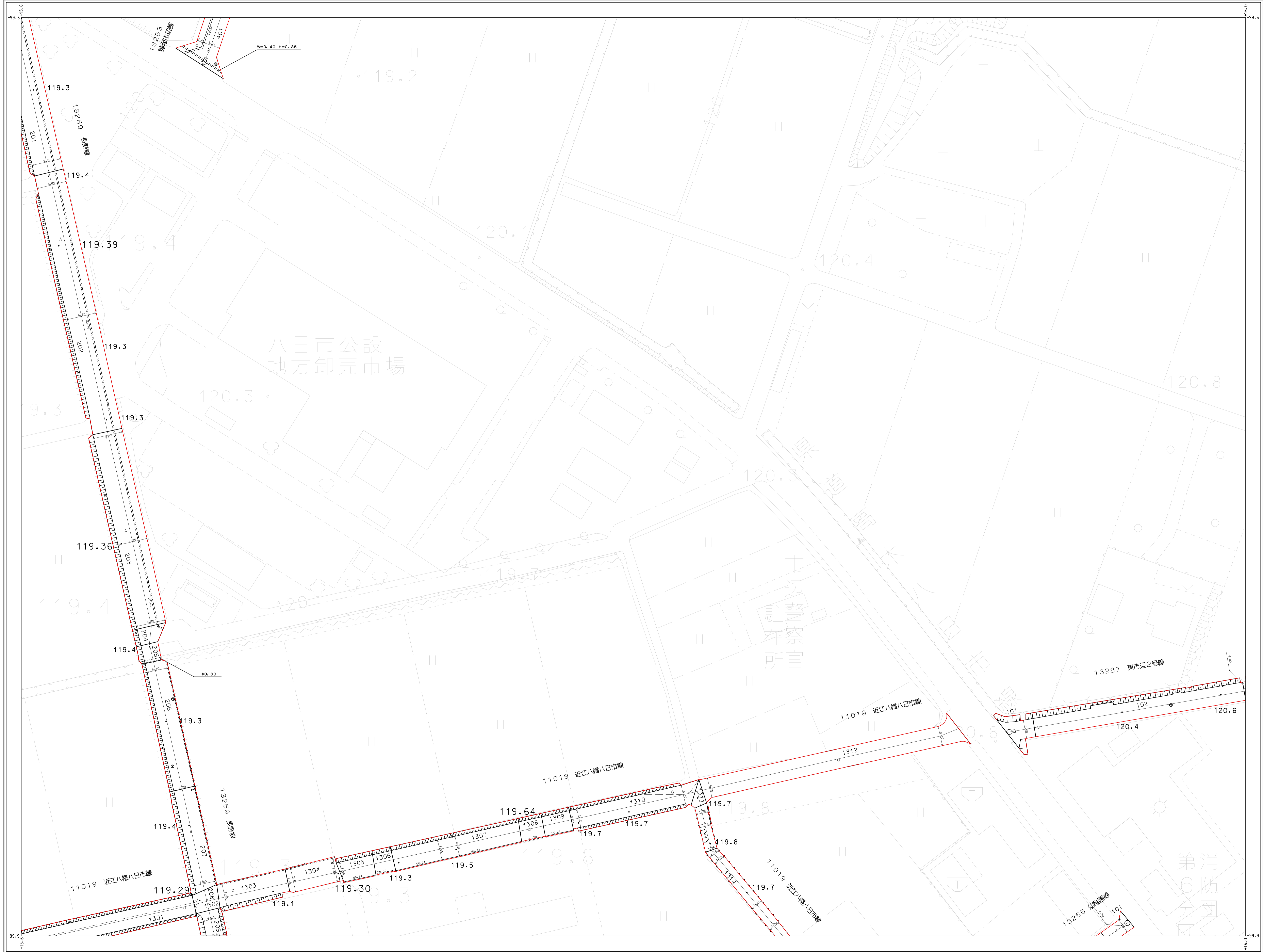
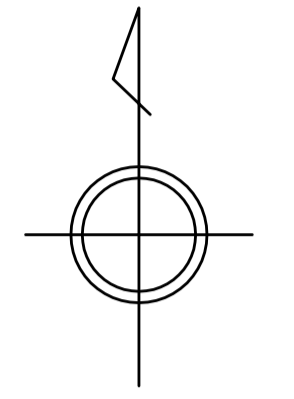


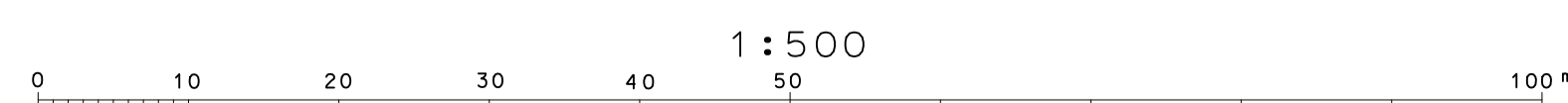
平成二十一年三月三十一日調製  
平成二十九年三月三十一日修正

2209-3	2209-4	2210-3
2309-1	2309-2	2310-1
2309-3	2309-4	2310-3



アジア航測株式会社調製

東  
近  
江  
市

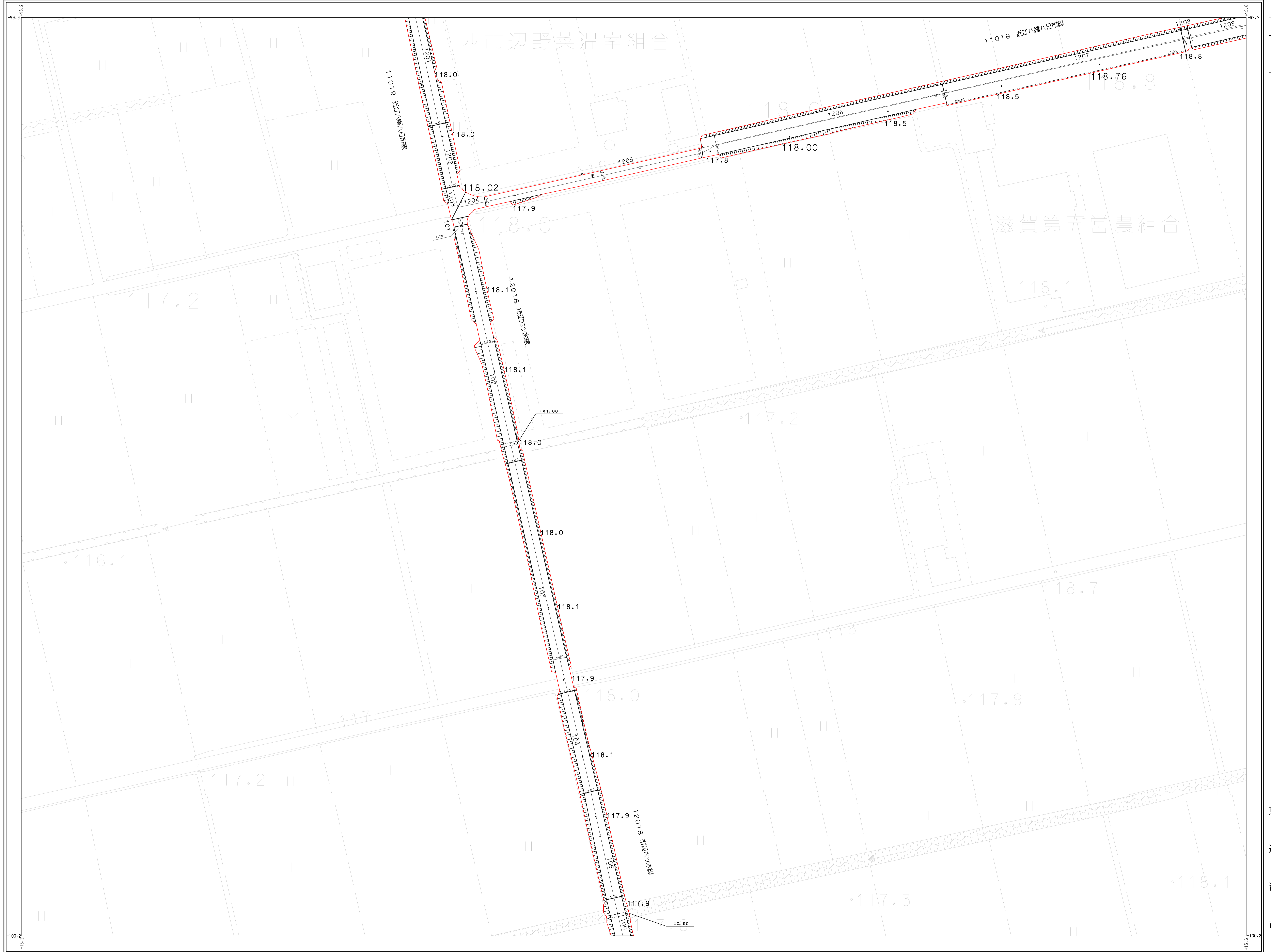
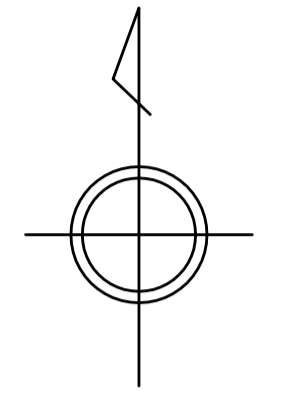


東近江市道路台帳図

平成二十一年三月三十一日調製

アジア航測株式会社調製

2308-2	2309-1	2309-2
2308-4	2309-3	2309-4
2408-2	2409-1	2409-2

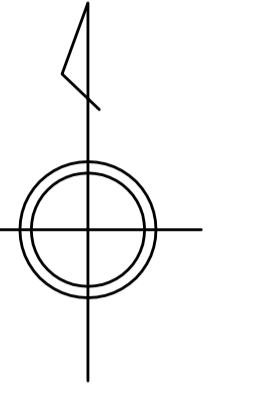


東  
近  
江  
市

平成二十一年三月三十一日調製  
平成二十九年三月三十一日修正

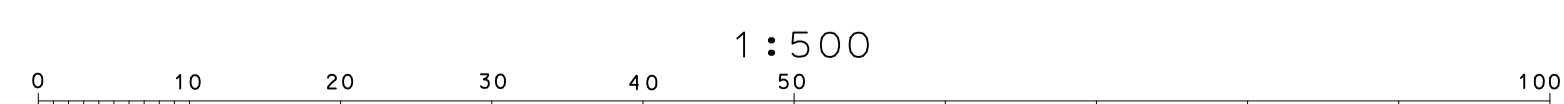


2309-1	2309-2	2310-1
2309-3	2309-4	2310-3
2409-1	2409-2	2410-1



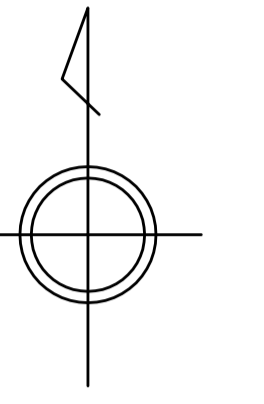
アジア航測株式会社調製

東  
近  
江  
市



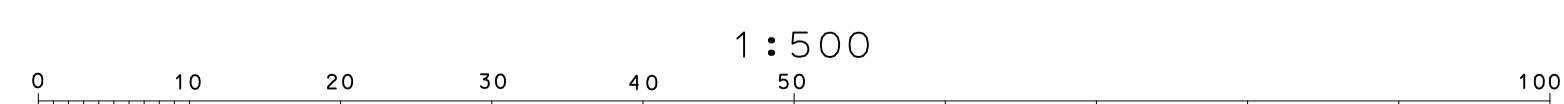
平成二十一年三月三十一日調製

2209-4	2210-3	2210-4
2309-2	2310-1	2310-2
2309-4	2310-3	2310-4



アジア航測株式会社調製

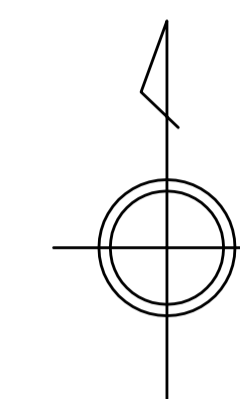
東  
近  
江  
市



平成二十二年三月三十一日調製  
平成二十二年三月三十一日修正

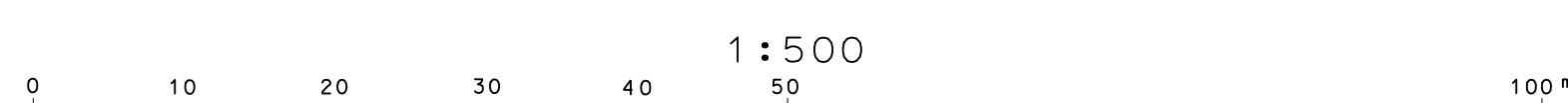


2210-3	2210-4	2211-3
2310-1	2310-2	2311-1
2310-3	2310-4	



アジア航測株式会社調製

東  
近  
江  
市



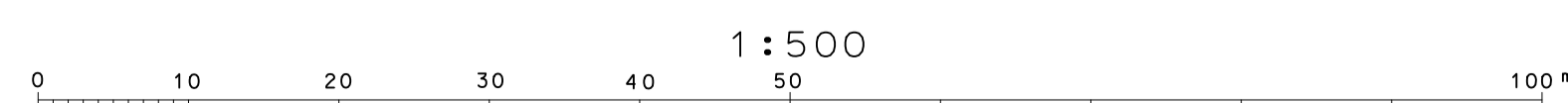
平成二十一年三月三十一日調製  
平成二十三年三月三十一日修正  
平成二十七年三月三十一日修正

2309-2	2310-1	2310-2
2309-4	2310-3	2310-4
2409-2	2410-1	2410-2



アジア航測株式会社調製

東  
近  
江  
市



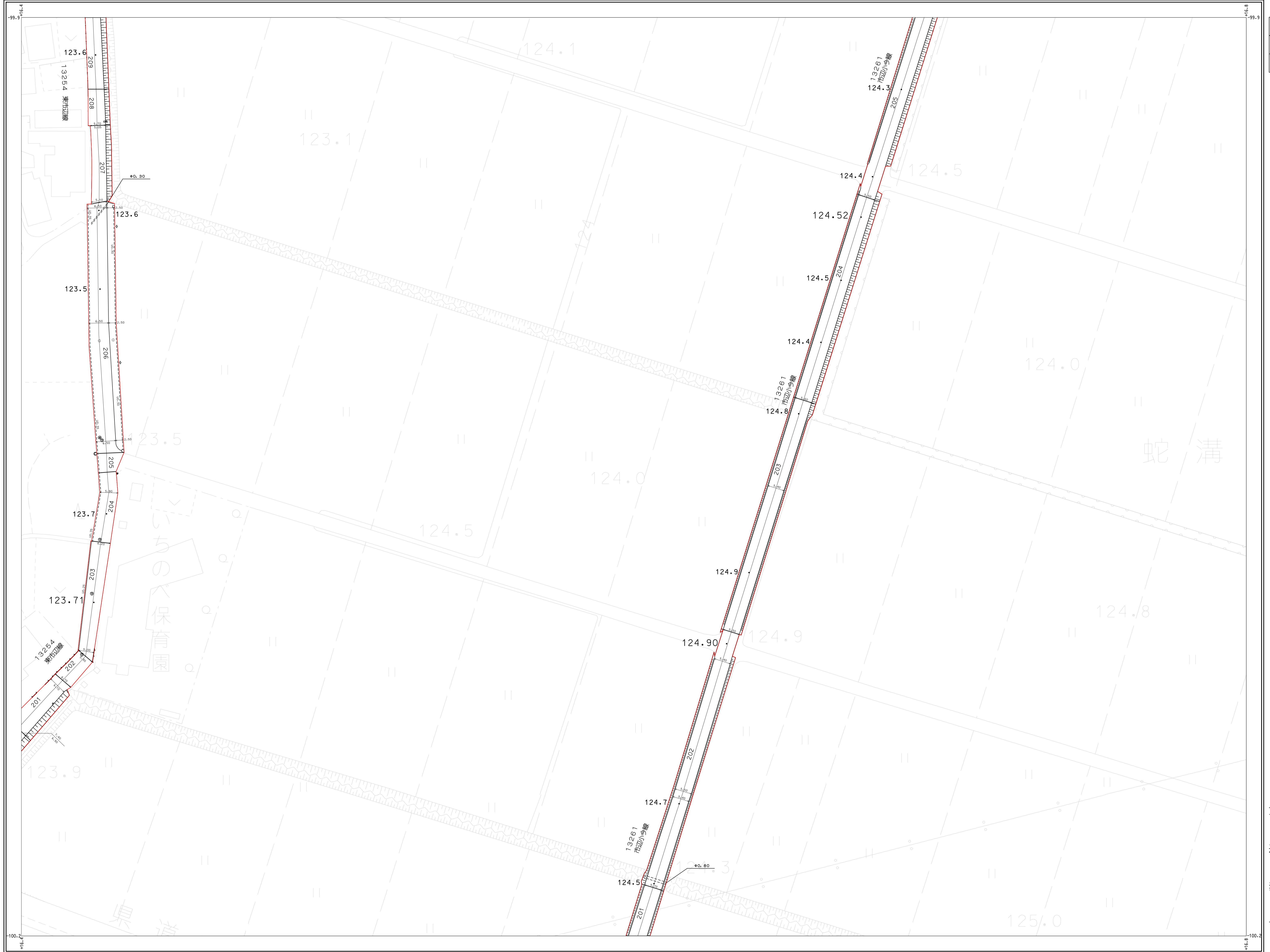
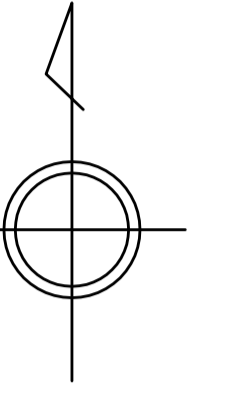
2310-4  
1:500

# 東近江市道路台帳図

(八日市地区)

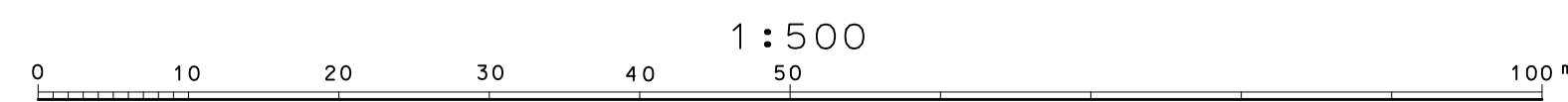
平成二十一年三月三十一日調製  
平成二十九年三月三十一日修正  
平成三十年三月三十一日修正

2310-1	2310-2	2311-1
2310-3	2310-4	
2410-1	2410-2	2411-1



アジア航測株式会社調製

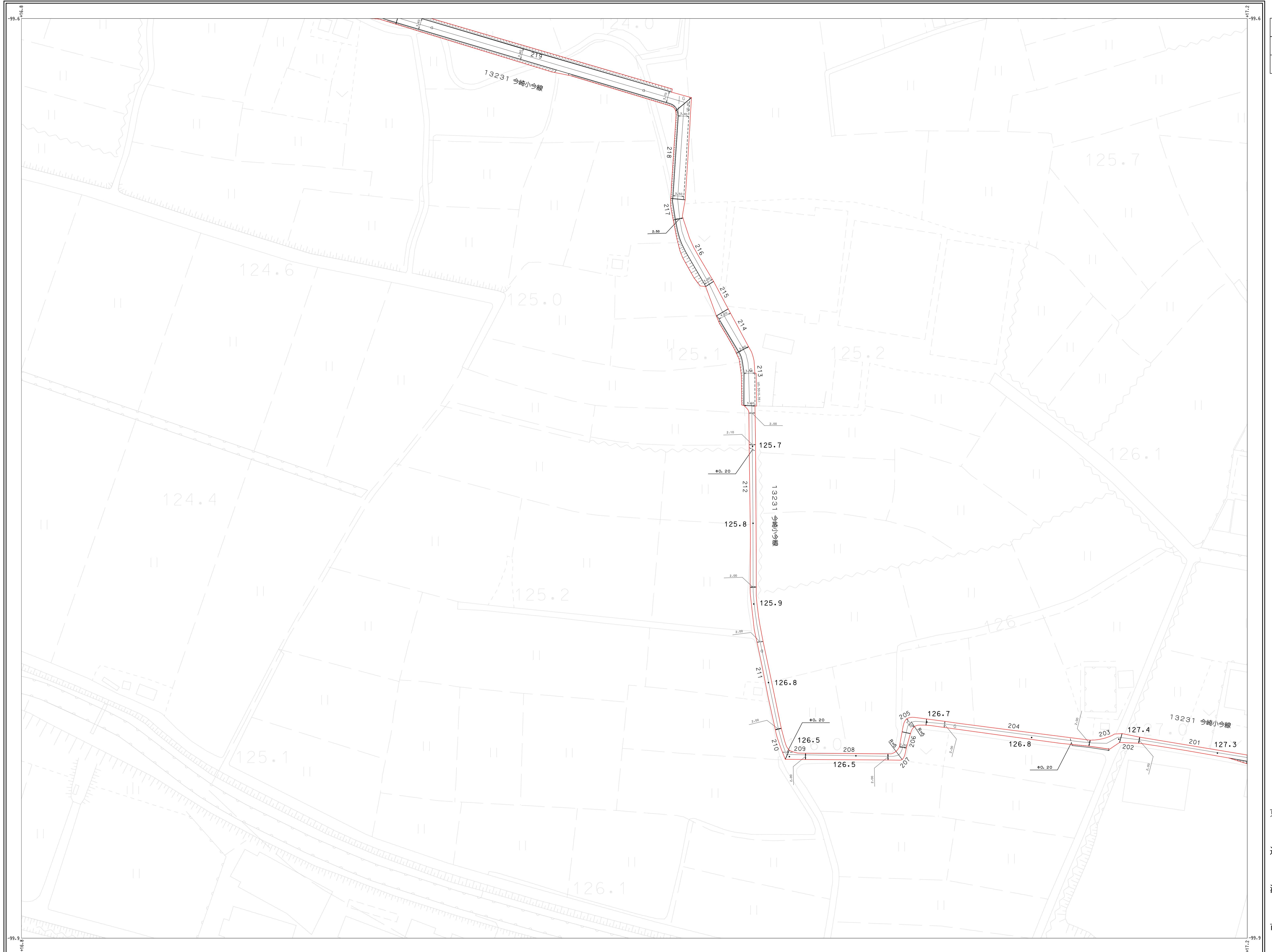
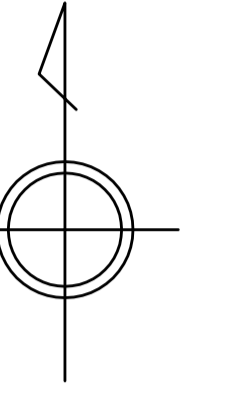
東  
近  
江  
市



2310-4

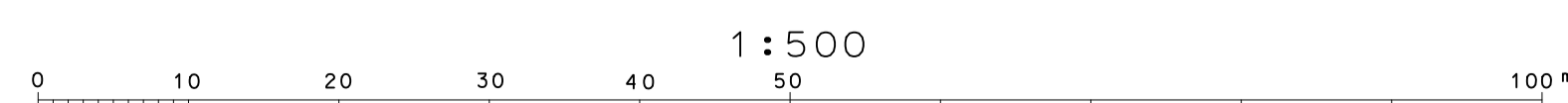
平成二十二年三月三十一日調製  
平成二十二年三月三十一日修正

2210-4	2211-3	2211-4
2310-2	2311-1	2311-2
2310-4		2311-4



アジア航測株式会社調製

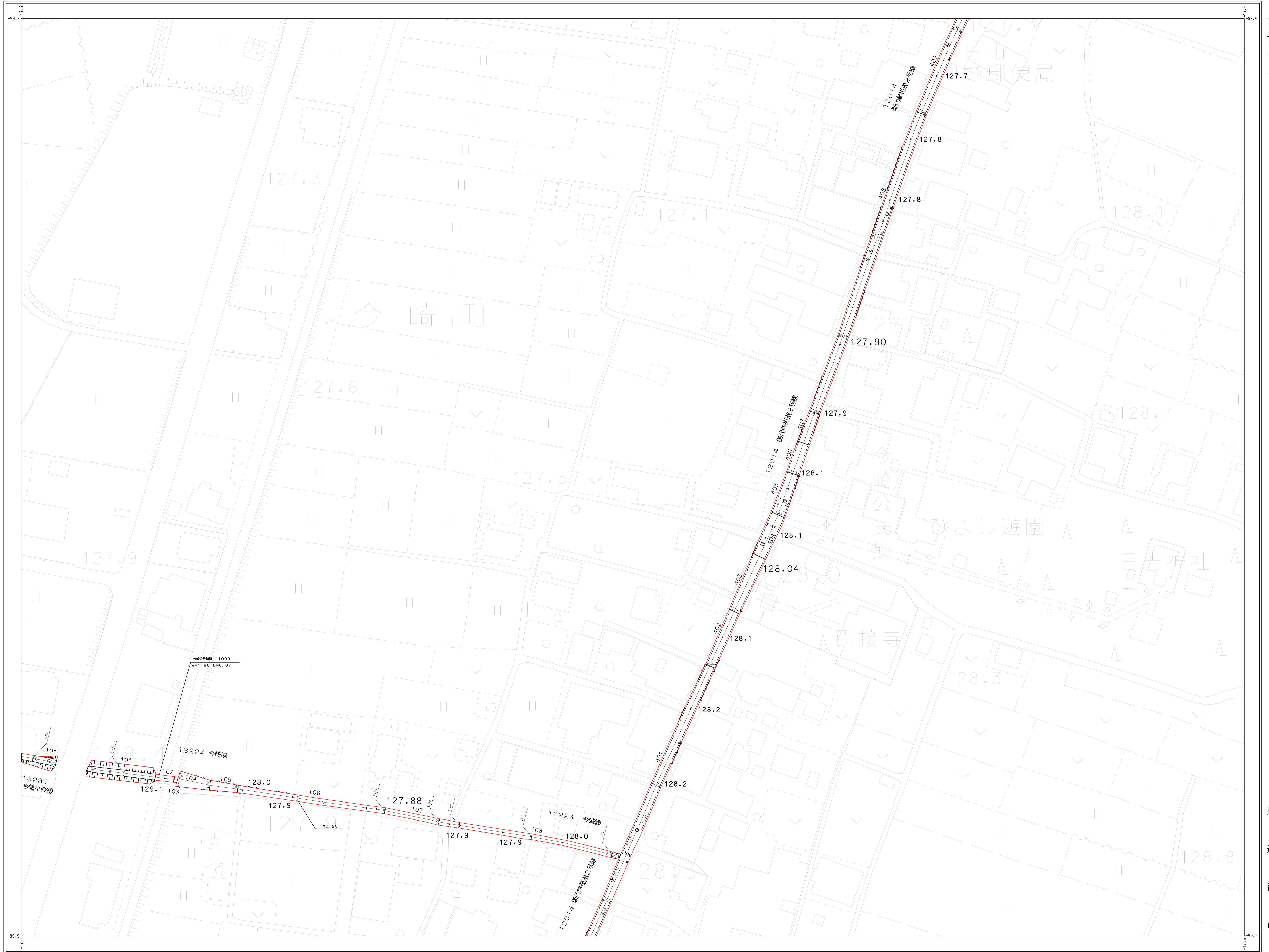
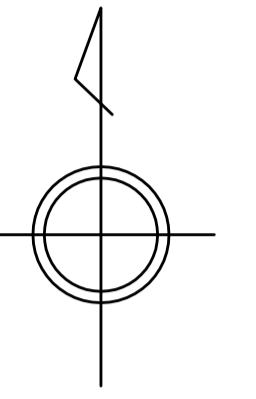
東  
近  
江  
市





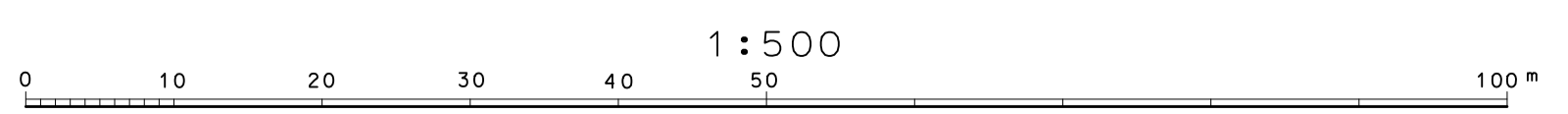
平成二十一年三月三十一日調製

2211-3	2211-4	2212-3
2311-1	2311-2	2312-1
2311-4	2312-3	



アジア航測株式会社調製

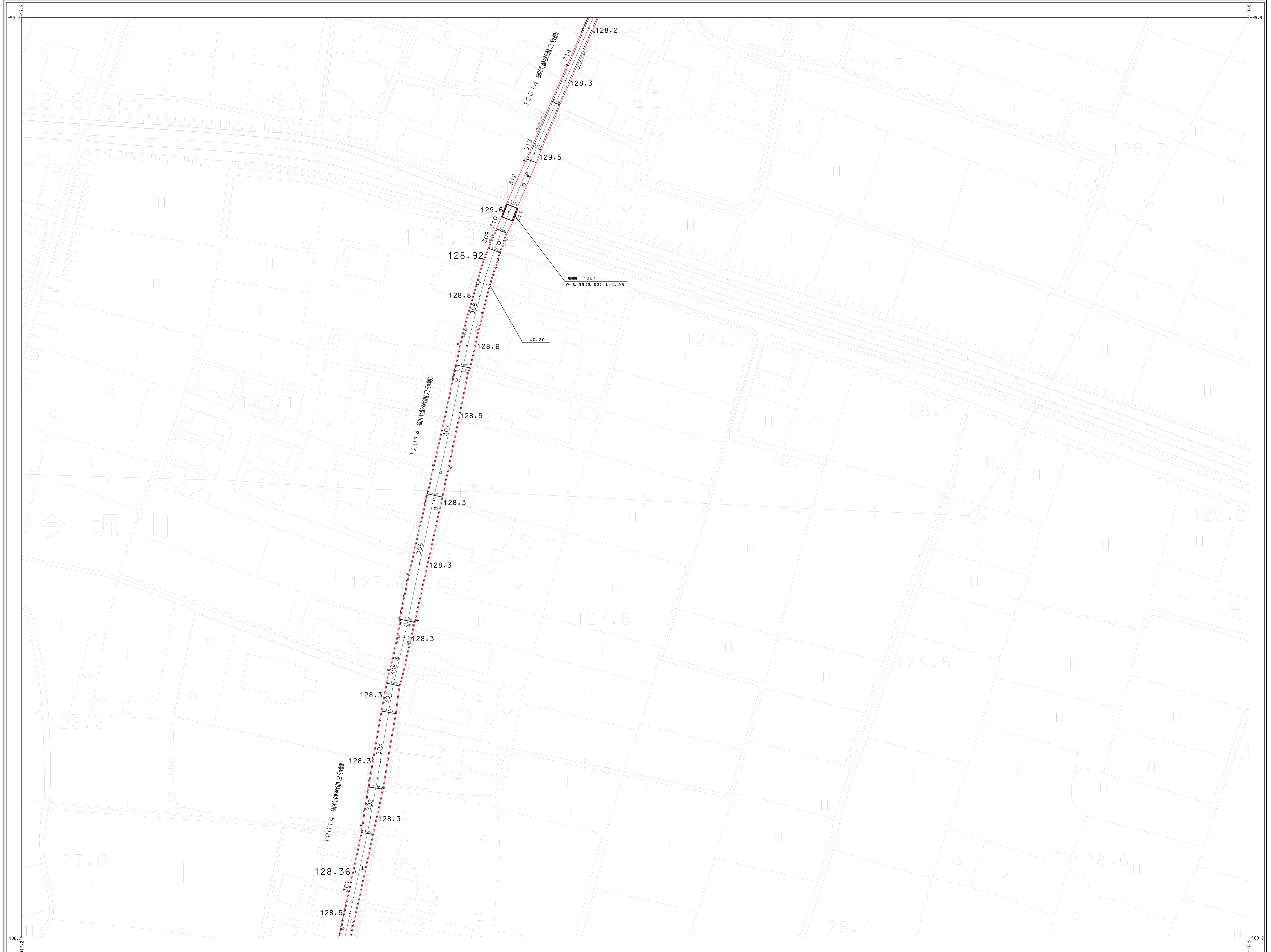
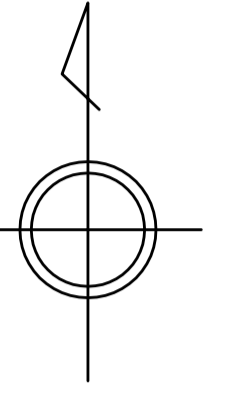
東  
近  
江  
市



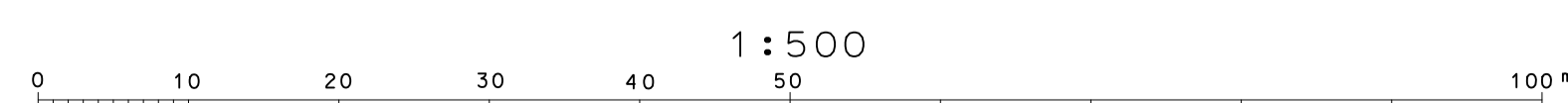
平成二十一年三月三十一日調製

アジア航測株式会社調製

2311-1	2311-2	2312-1
2311-4	2312-3	
2411-1	2411-2	2412-1



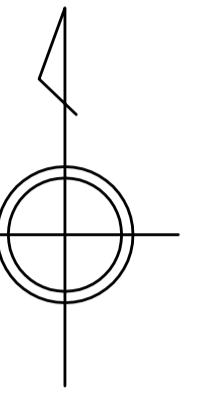
東  
近  
江  
市



平成二十一年三月三十一日調査  
令和二年三月三十一日修正

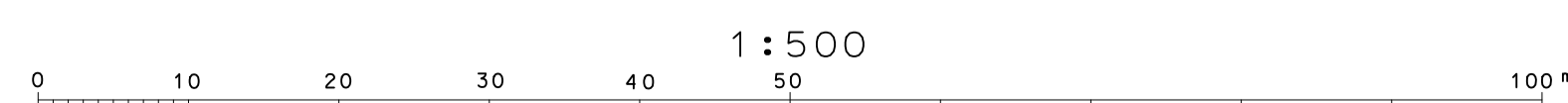


2211-4	2212-3	2212-4
2311-2	2312-1	2312-2
2311-4	2312-3	2312-4

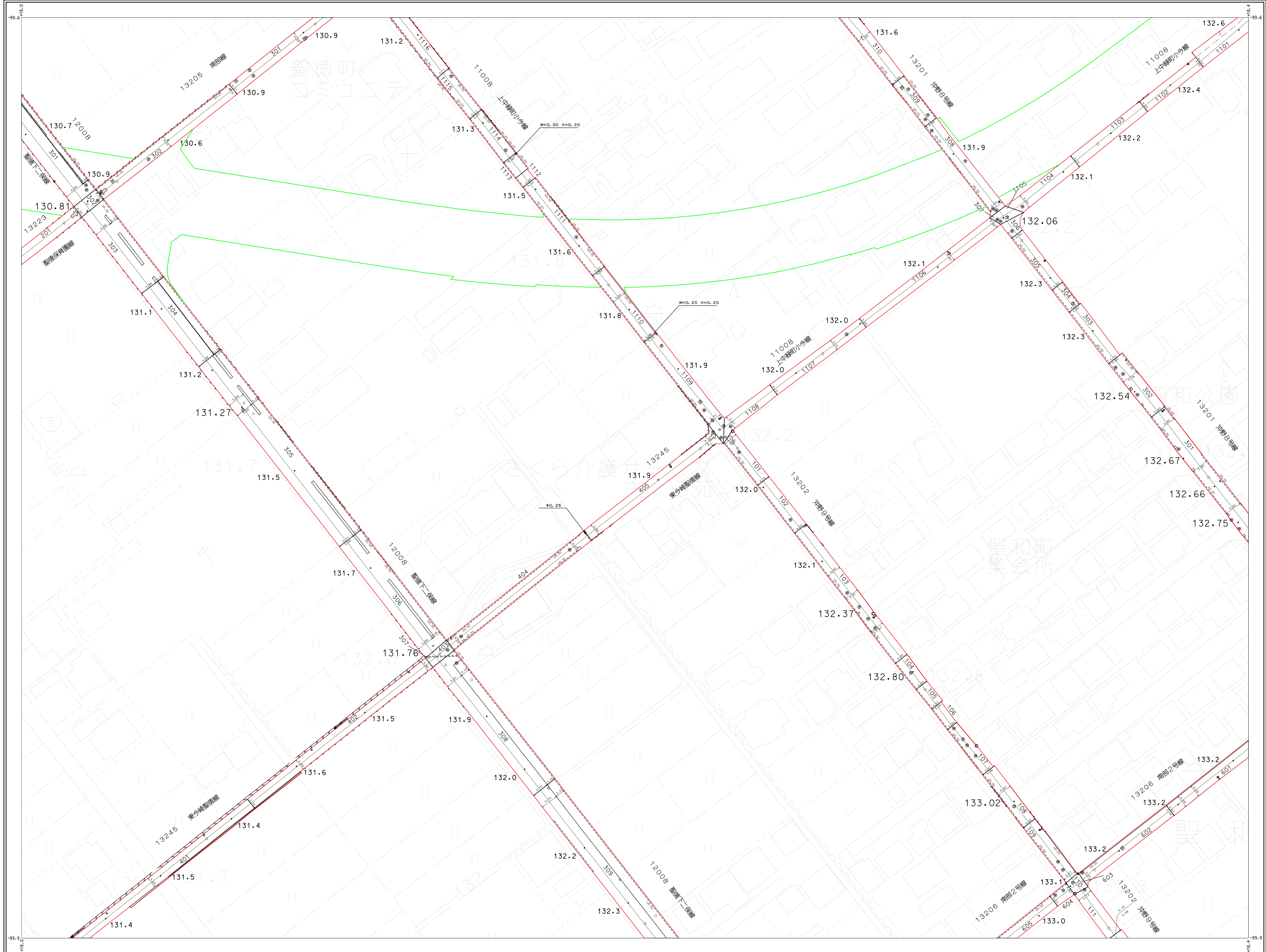


アジア航測株式会社調製

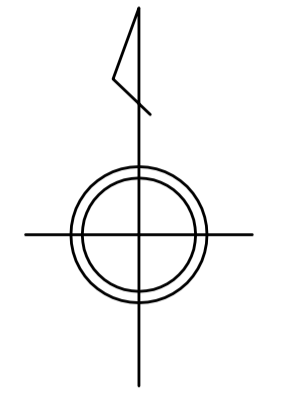
東  
近  
江  
市



平成二十一年三月三十一日調査  
令和二年三月三十一日修正

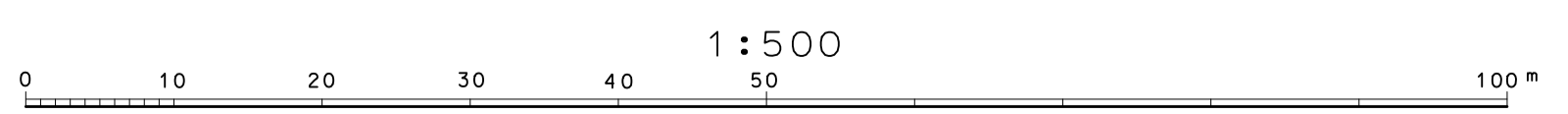


2212-3	2212-4	2213-3
2312-1	2312-2	2313-1
2312-3	2312-4	2313-3



アジア航測株式会社調製

東  
近  
江  
市

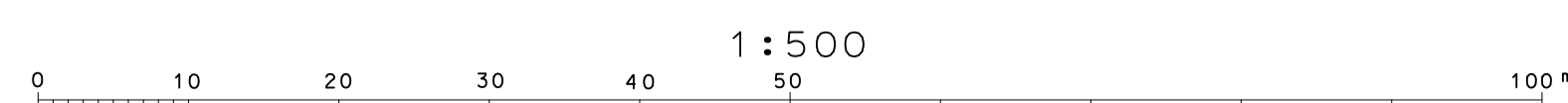


平成二十一年三月三十一日調製  
令和二年三月三十一日修正




アジア航測株式会社調製

東  
近  
江  
市

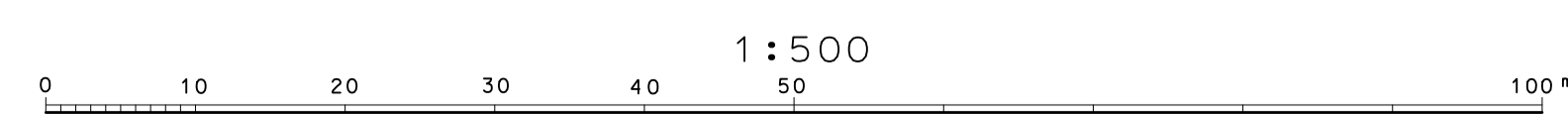
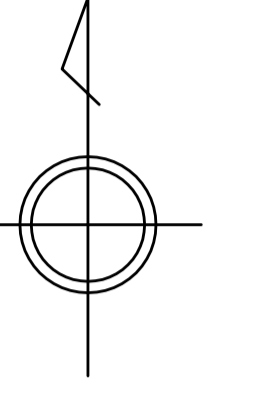


平成二十一年三月三十一日調製

アジア航測株式会社調製

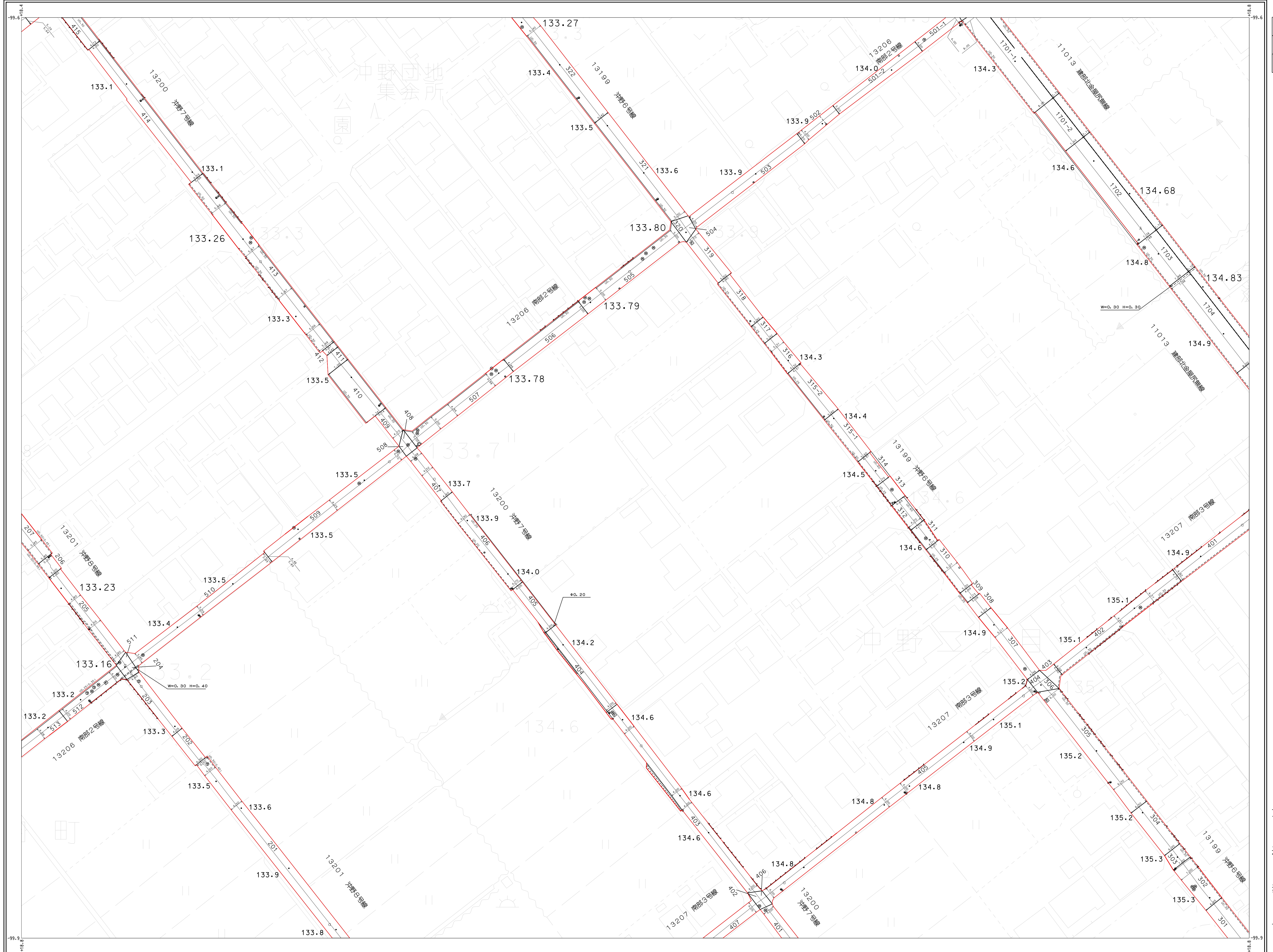
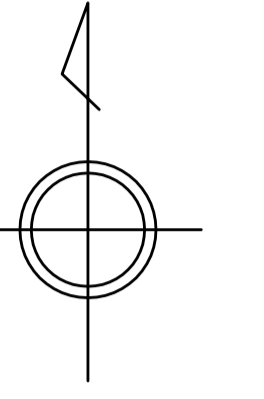


2312-1	2312-2	2313-1
2312-3	2312-4	2313-3
2412-1	2412-2	2413-1



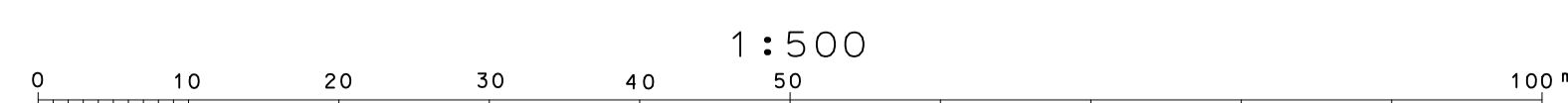
平成二十一年三月三十一日調製  
平成二十五年三月三十一日修正  
令和二年三月三十一日修正

2212-4	2213-3	2213-4
2312-2	2313-1	2313-2
2312-4	2313-3	2313-4



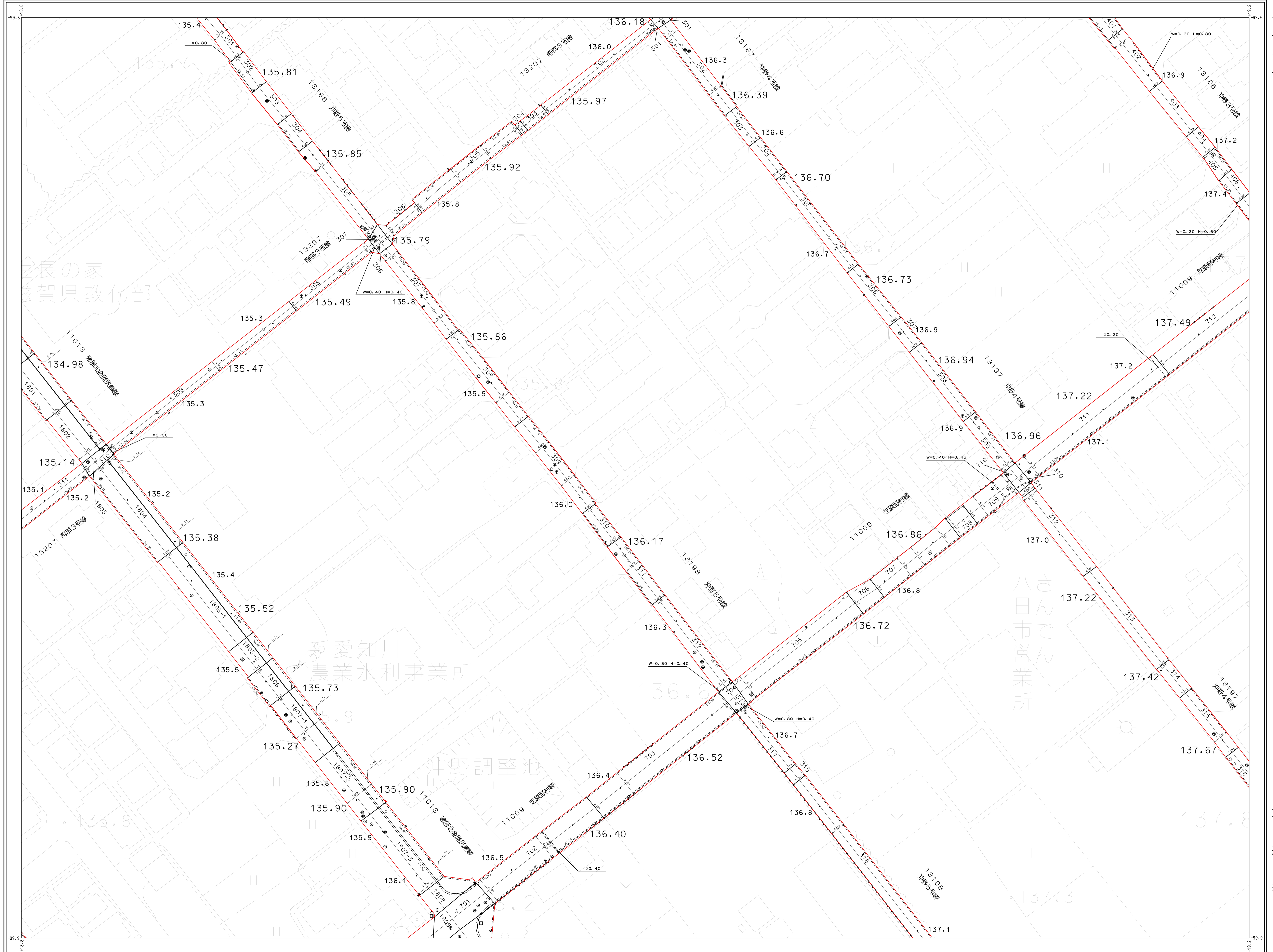
アジア航測株式会社調製

東  
近  
江  
市

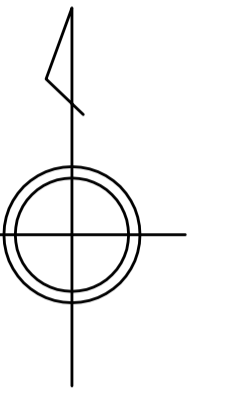


平成二十一年三月三十一日調製  
平成二十三年三月三十一日修正  
平成二十四年三月三十一日修正  
平成二十五年三月三十一日修正  
平成二十六年三月三十一日修正

平成三十年三月三十一日修正  
令和三年三月三十一日修正

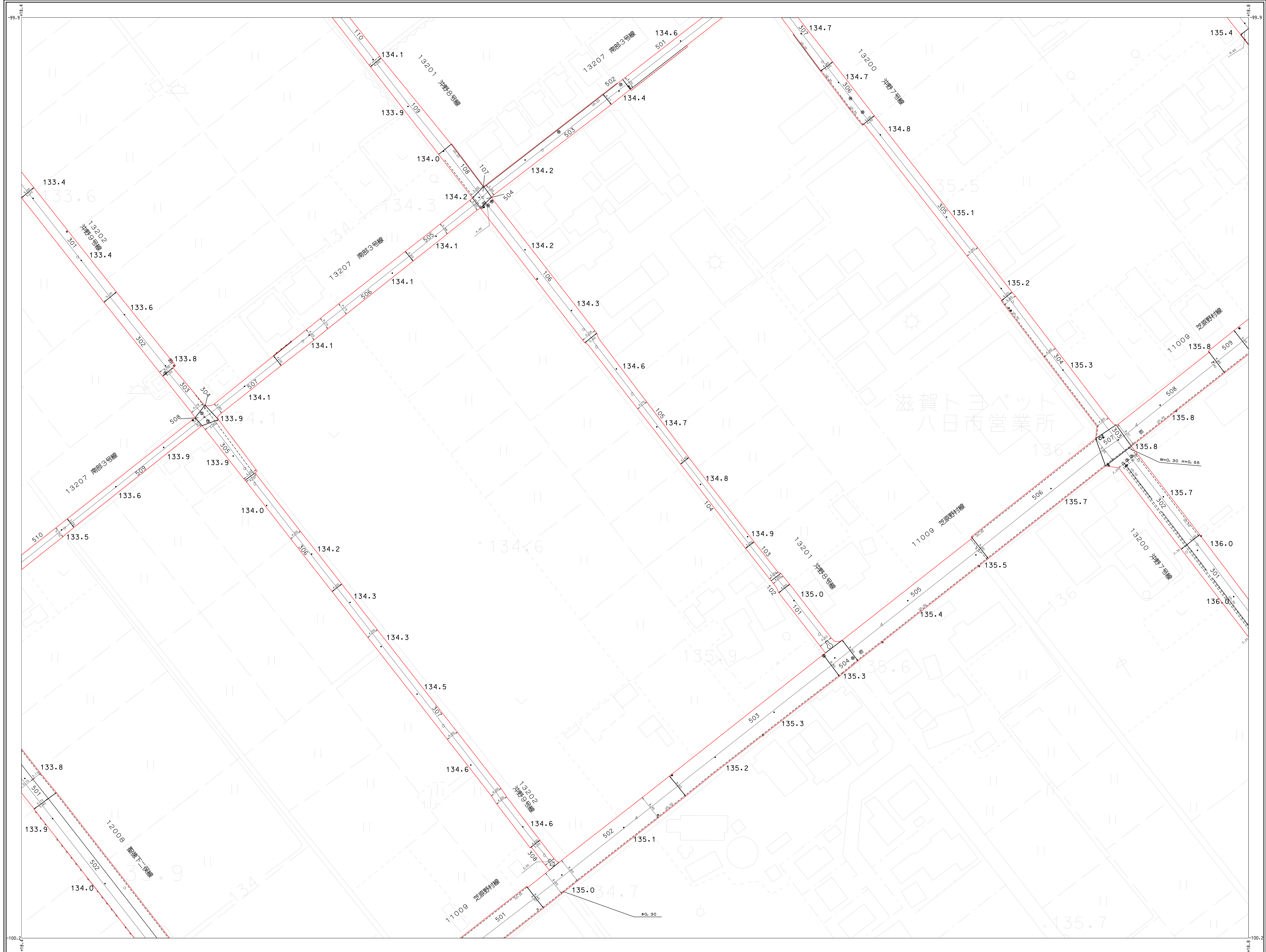


2213-3	2213-4	2214-3
2313-1	2313-2	2314-1
2313-3	2313-4	2314-3

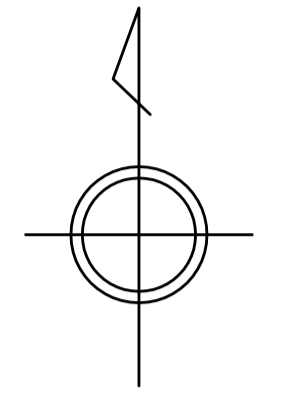




平成二十三年三月三十一日調製  
平成二十三年三月三十一日修正

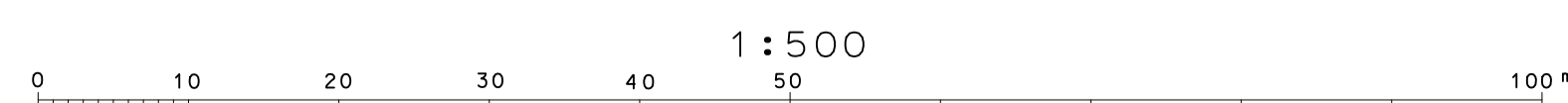


2312-2	2313-1	2313-2
2312-4	2313-3	2313-4
2412-2	2413-1	2413-2



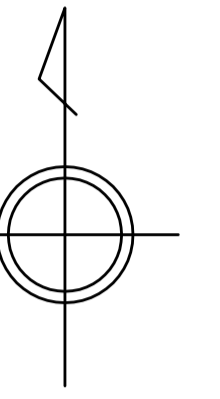
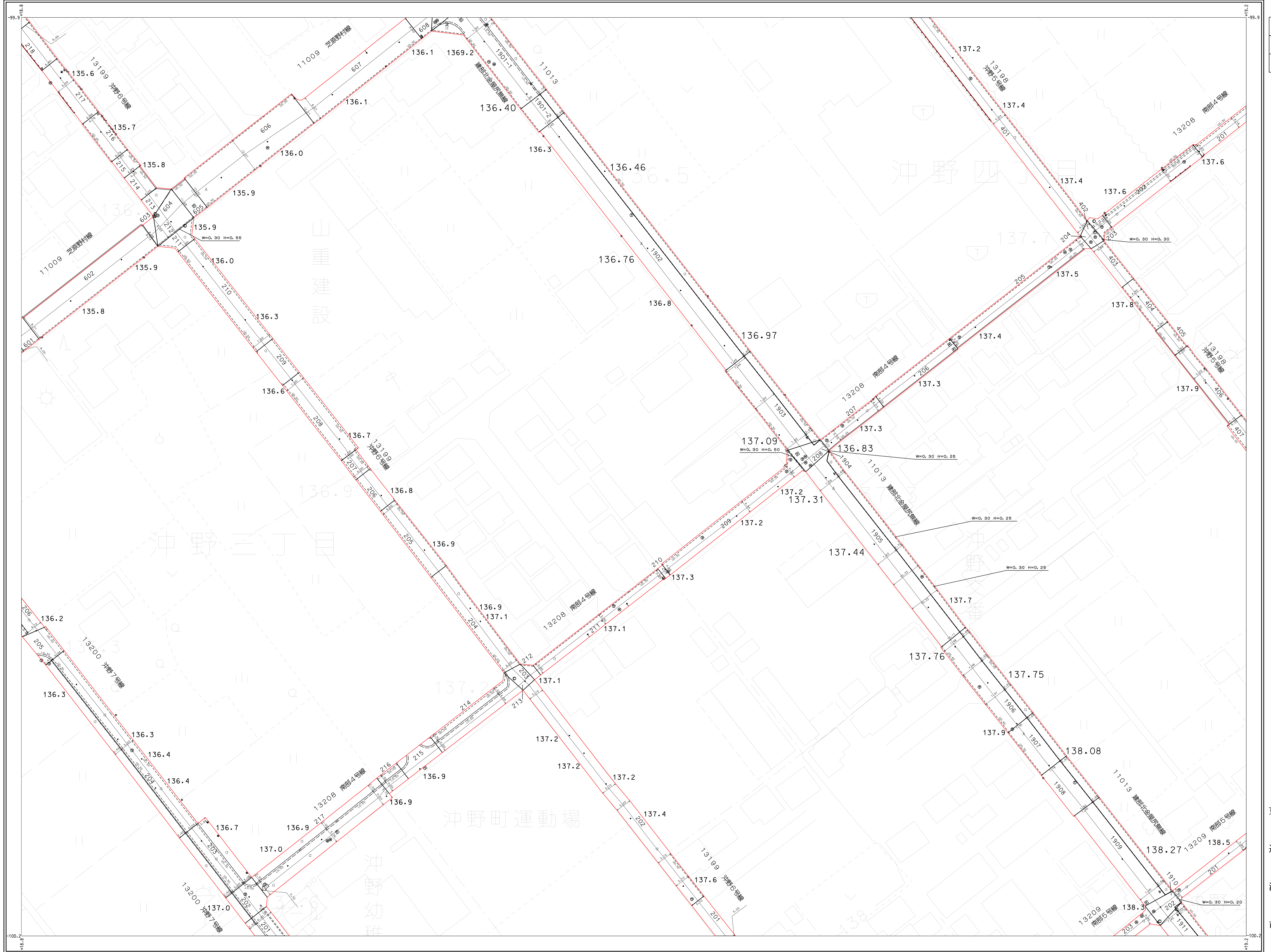
アジア航測株式会社調製

東  
近  
江  
市



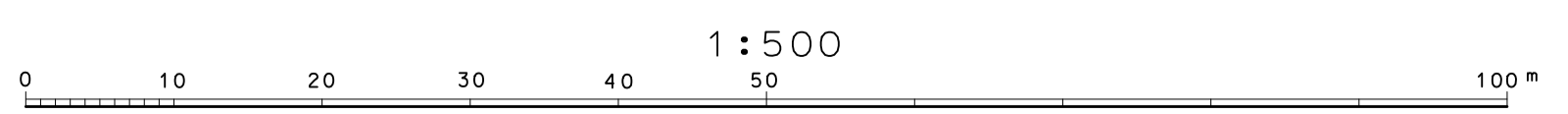
平成二十一年三月三十一日調製  
平成二十三年三月三十一日修正  
平成二十四年三月三十一日修正  
平成二十七年三月三十一日修正

2313-1	2313-2	2314-1
2313-3	2313-4	2314-3
2413-1	2413-2	2414-1



アジア航測株式会社調製

東  
近  
江  
市

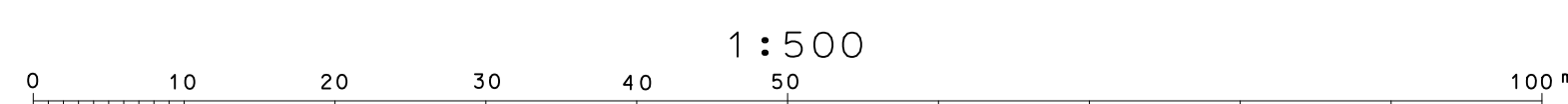
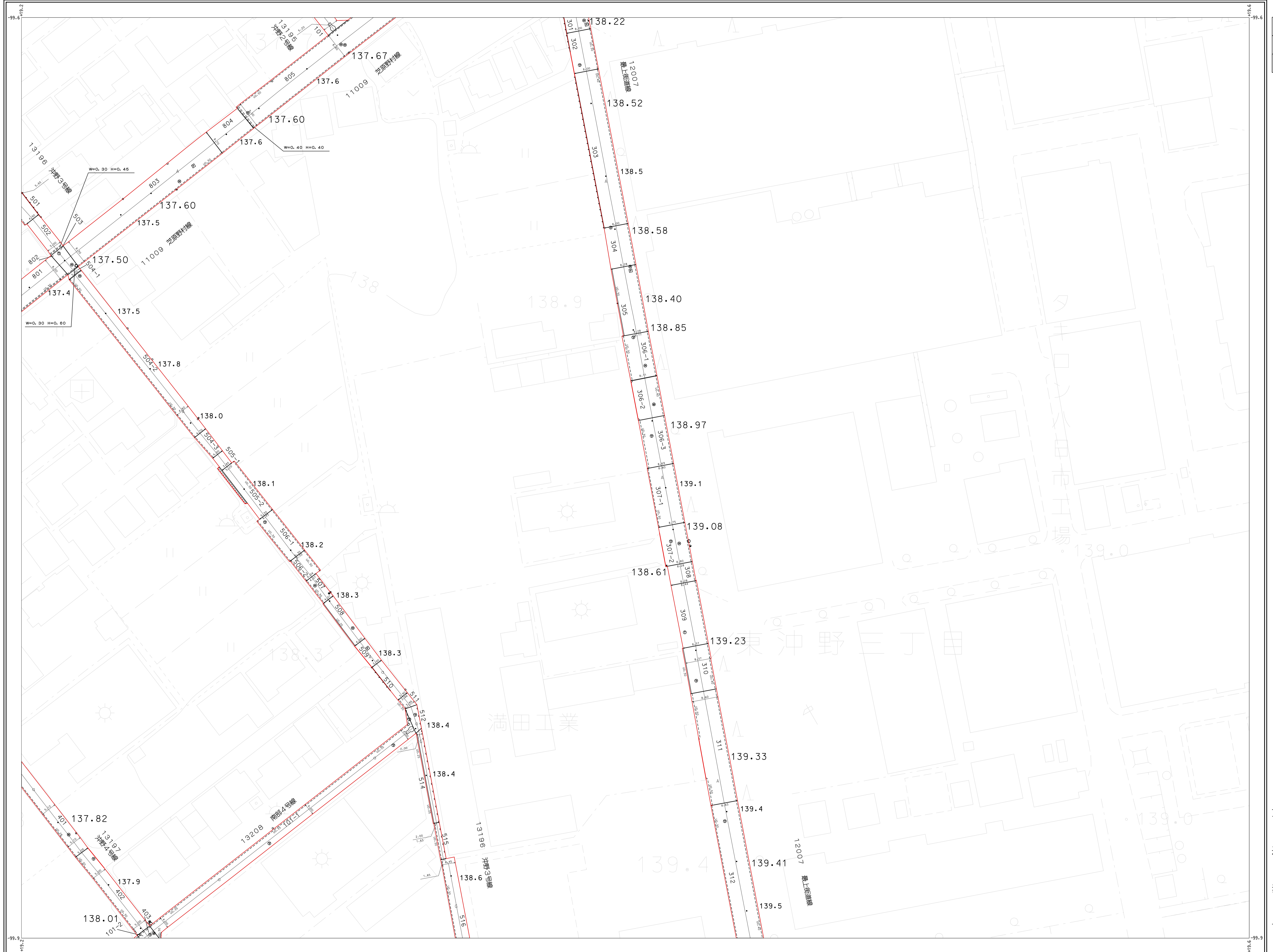
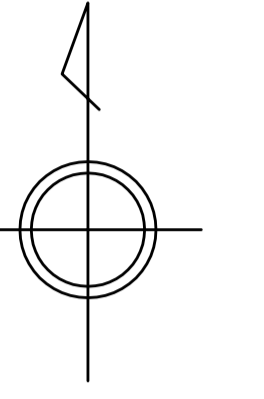


平成二十一年三月三十一日調製  
平成二十四年三月三十一日修正  
平成二十五年三月三十一日修正  
平成二十七年三月三十一日修正  
平成二十八年三月三十一日修正

平成三十年三月三十一日修正  
令和二年三月三十一日修正  
令和三年三月三十一日修正

アジア航測株式会社調製

2213-4	2214-3	2214-4
2313-2	2314-1	2314-2
2313-4	2314-3	2314-4



1:500

