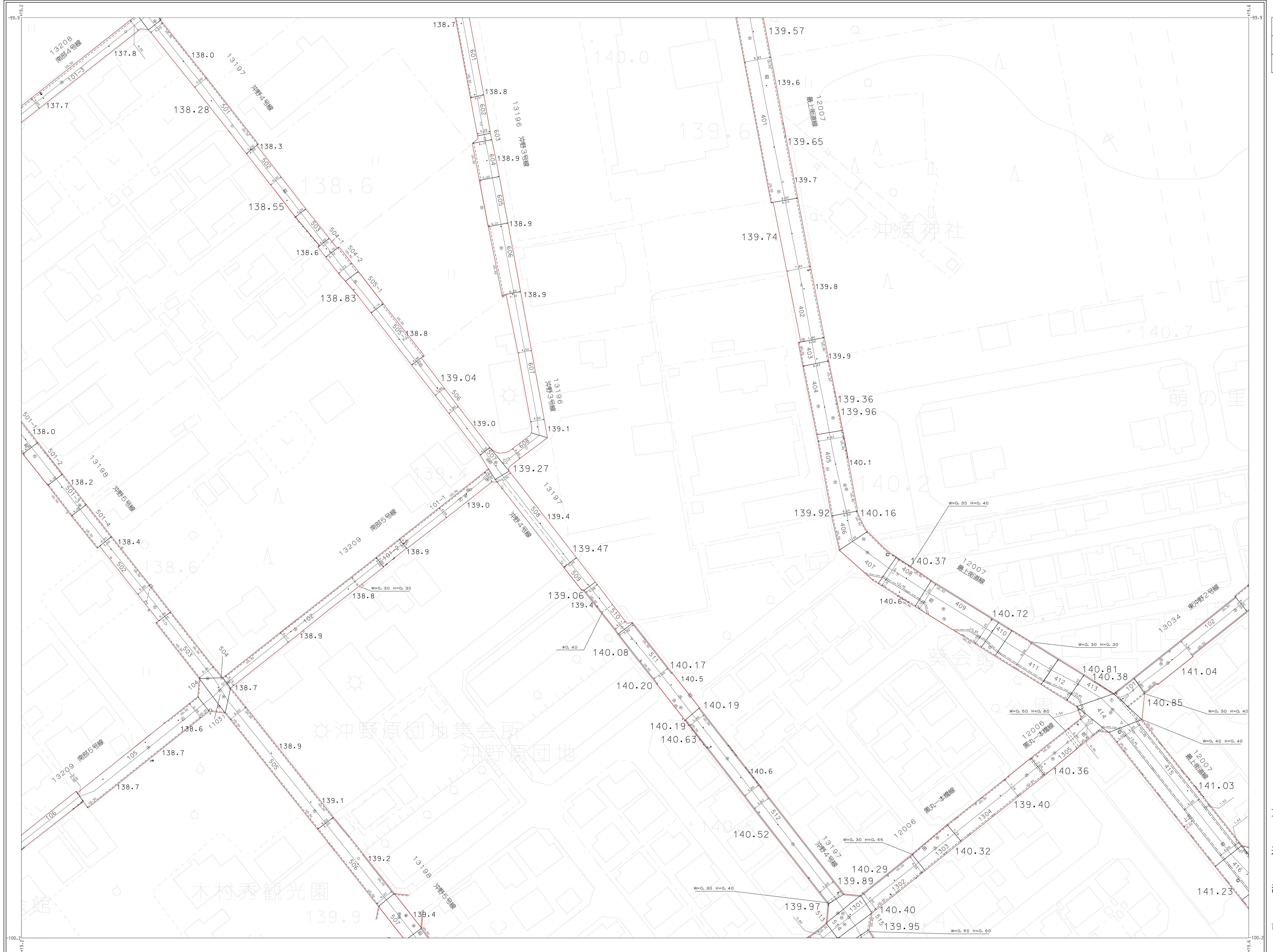
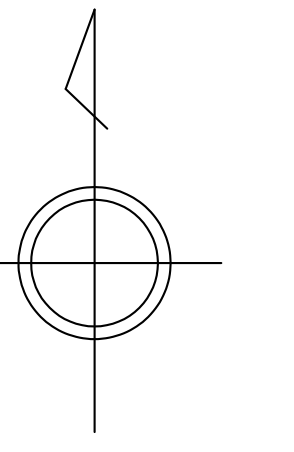


平成二十一年三月三十一日調製  
平成二十三年三月三十一日修正  
平成二十四年三月三十一日修正  
平成二十八年三月三十一日修正  
平成三十年三月三十一日修正

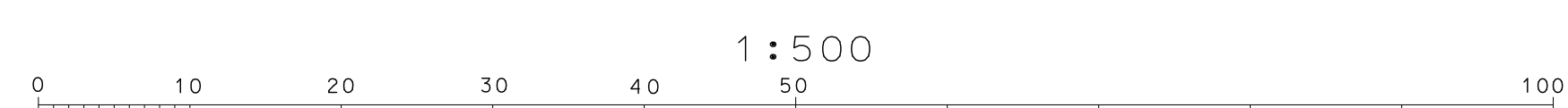
令和五年三月三十一日修正

2313-2	2314-1	2314-2
2313-4	2314-3	2314-4
2413-2	2414-1	2414-2



アジア航測株式会社調製

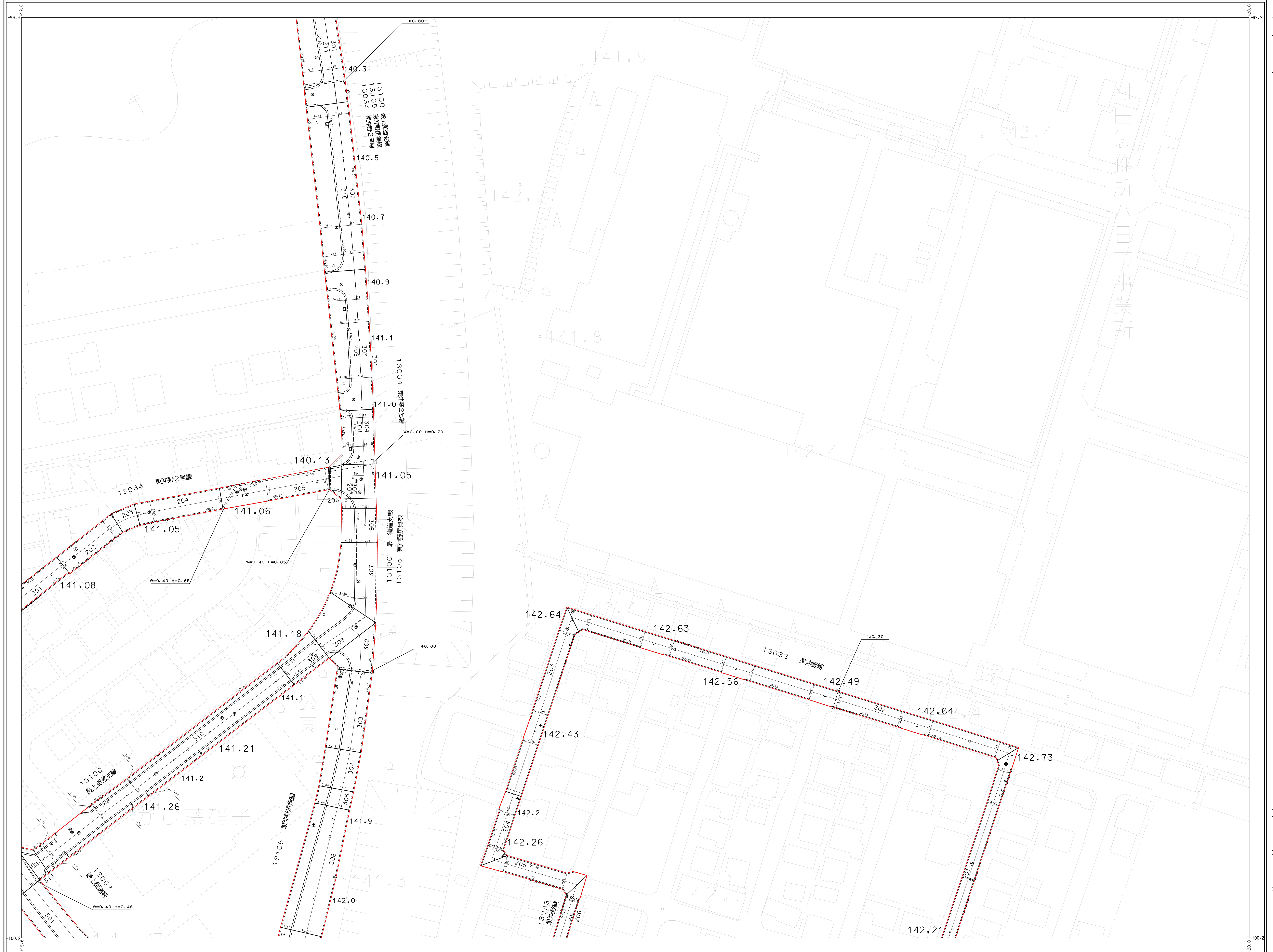
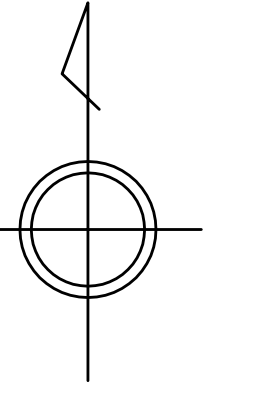
東  
近  
江  
市





平成二十一年三月三十一日調製  
令和四年三月三十一日修正

2314-1	2314-2	2315-1
2314-3	2314-4	2315-3
2414-1	2414-2	2415-1



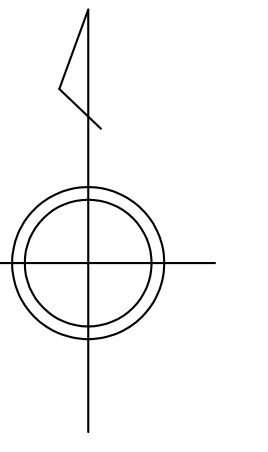
アジア航測株式会社調製

東  
近  
江  
市



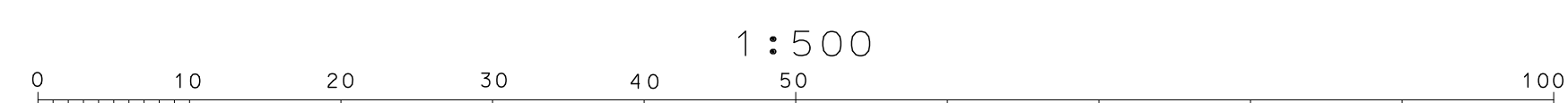
平成二十一年三月三十一日調製  
令和三年三月三十一日修正  
令和五年三月三十一日修正

2214-4	2215-3	2215-4
2314-2	2315-1	2315-2
2314-4	2315-3	2315-4



アジア航測株式会社調製

東  
近  
江  
市

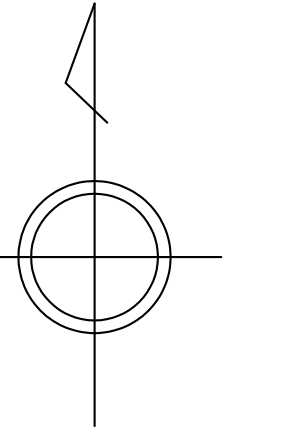




平成二十一年三月三十一日調査  
令和五年三月三十一日修正

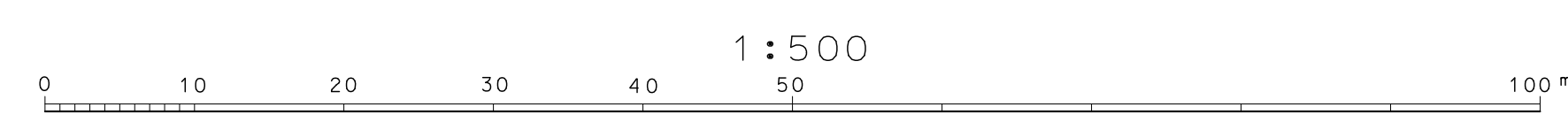


2215-3	2215-4	2216-3
2315-1	2315-2	2316-1
2315-3	2315-4	2316-3



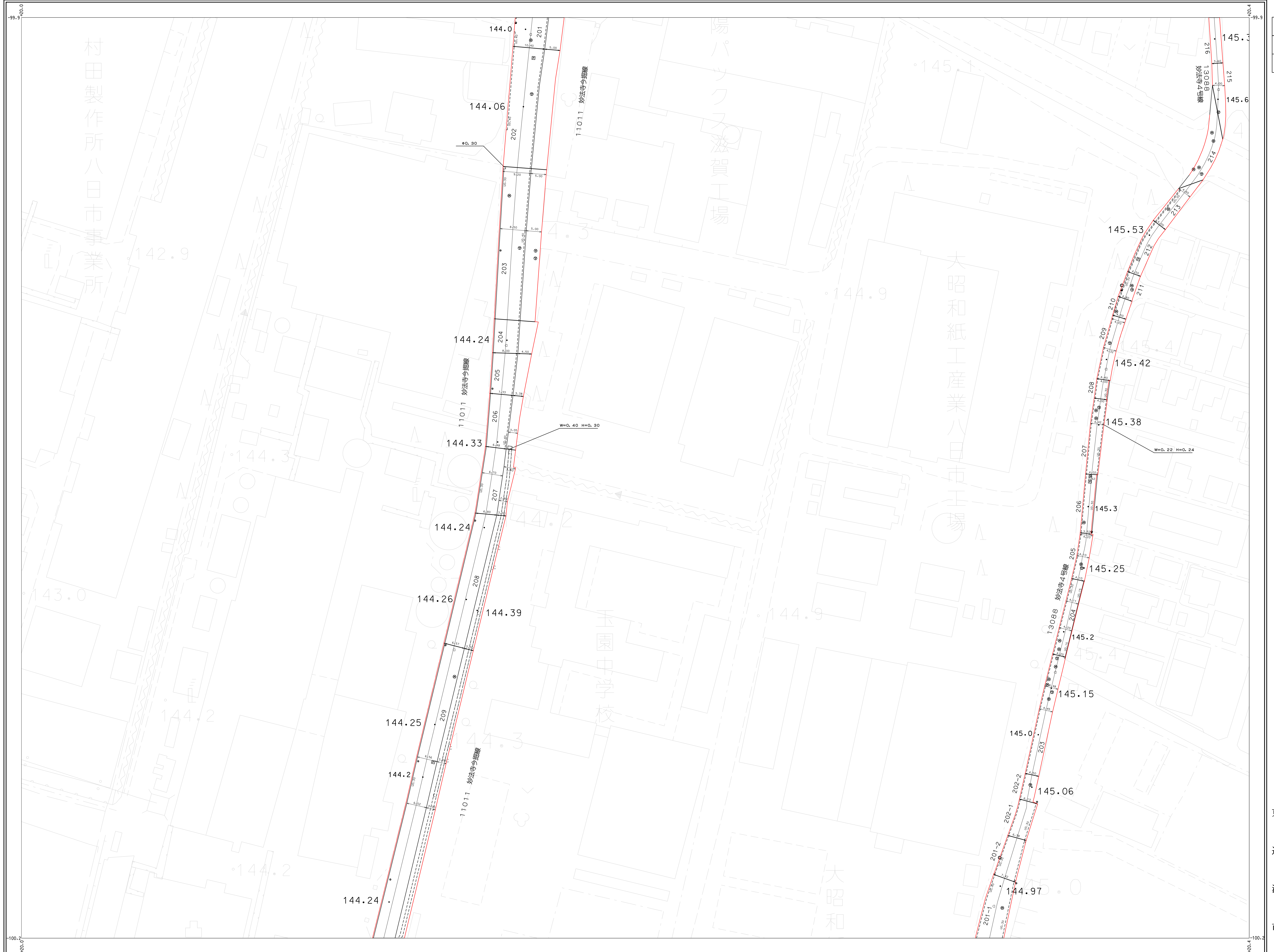
アジア航測株式会社調査

東  
近  
江  
市

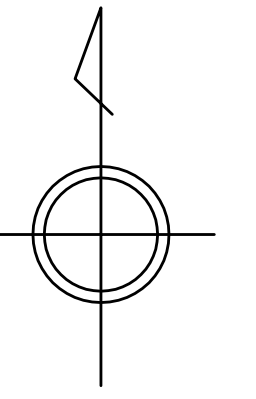




平成二十二年三月三十一日調製  
平成二十三年三月三十一日修正

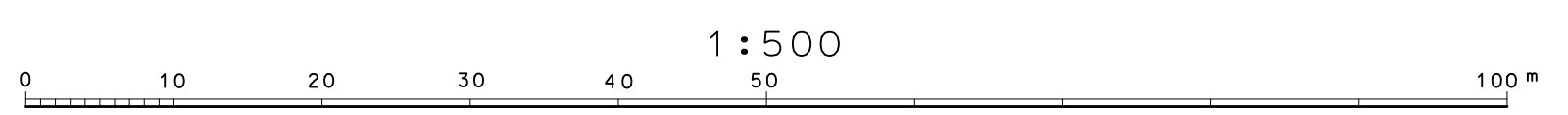


2314-2	2315-1	2315-2
2314-4	2315-3	2315-4
2414-2	2415-1	



アジア航測株式会社調製

東 近 江 市

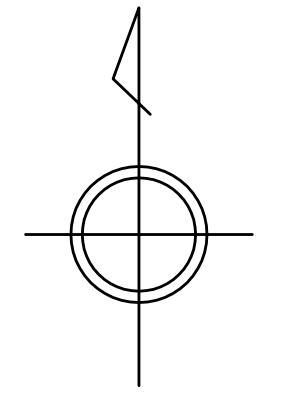




平成二十一年三月三十一日調製

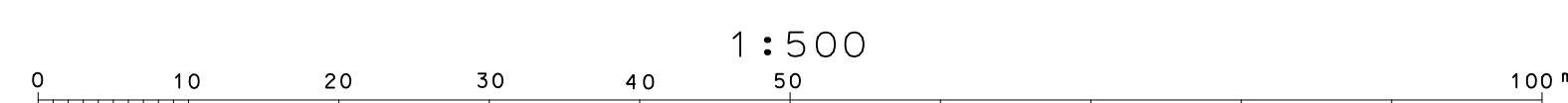


2315-1	2315-2	2316-1
2315-3	2315-4	2316-3
2415-1		2416-1



アジア航測株式会社調製

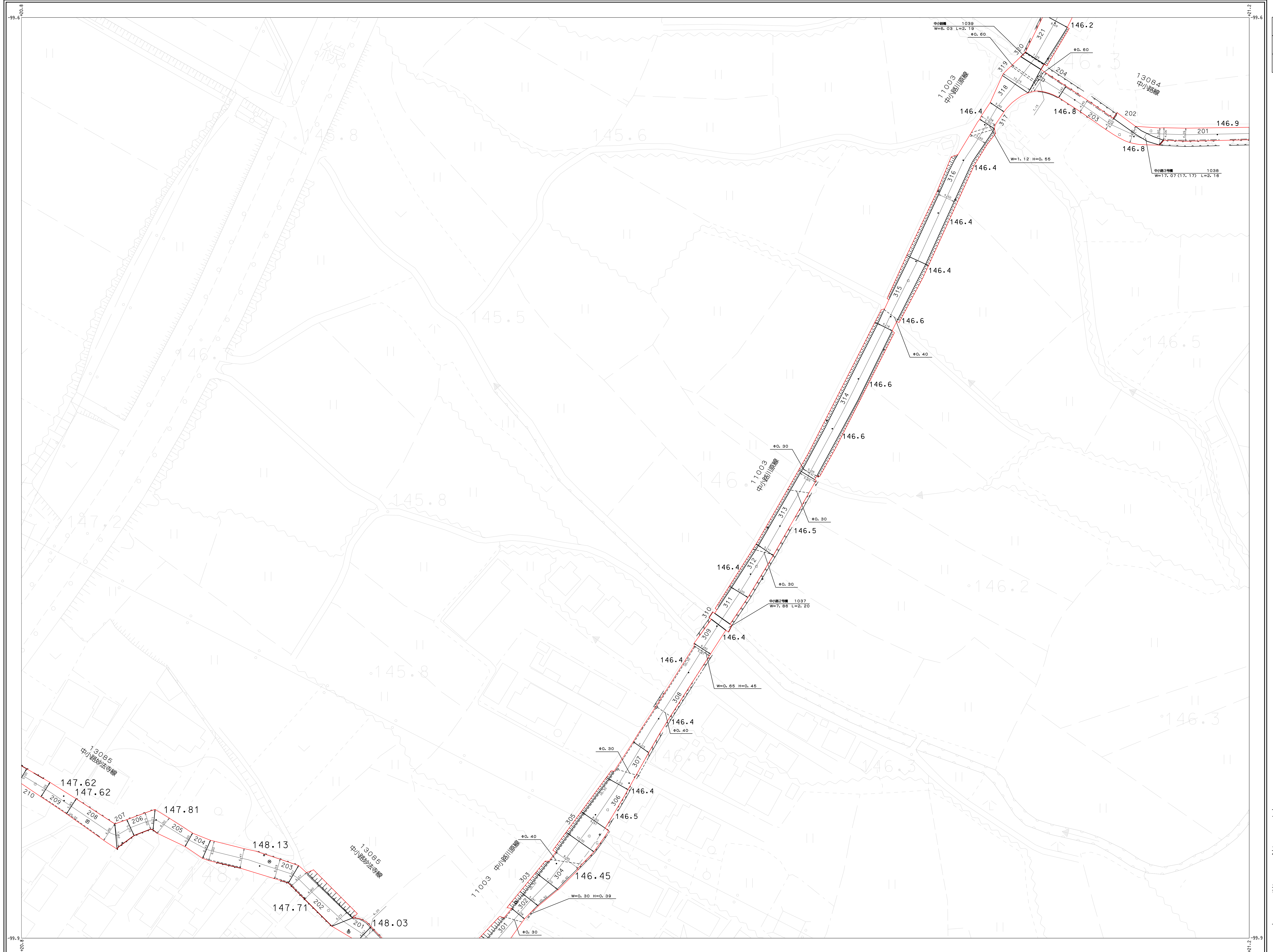
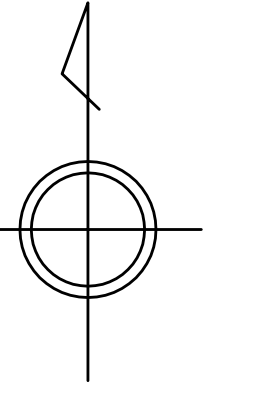
東  
近  
江  
市





平成二十一年三月三十一日調製

2215-4	2216-3	2216-4
2315-2	2316-1	2316-2
2315-4	2316-3	2316-4



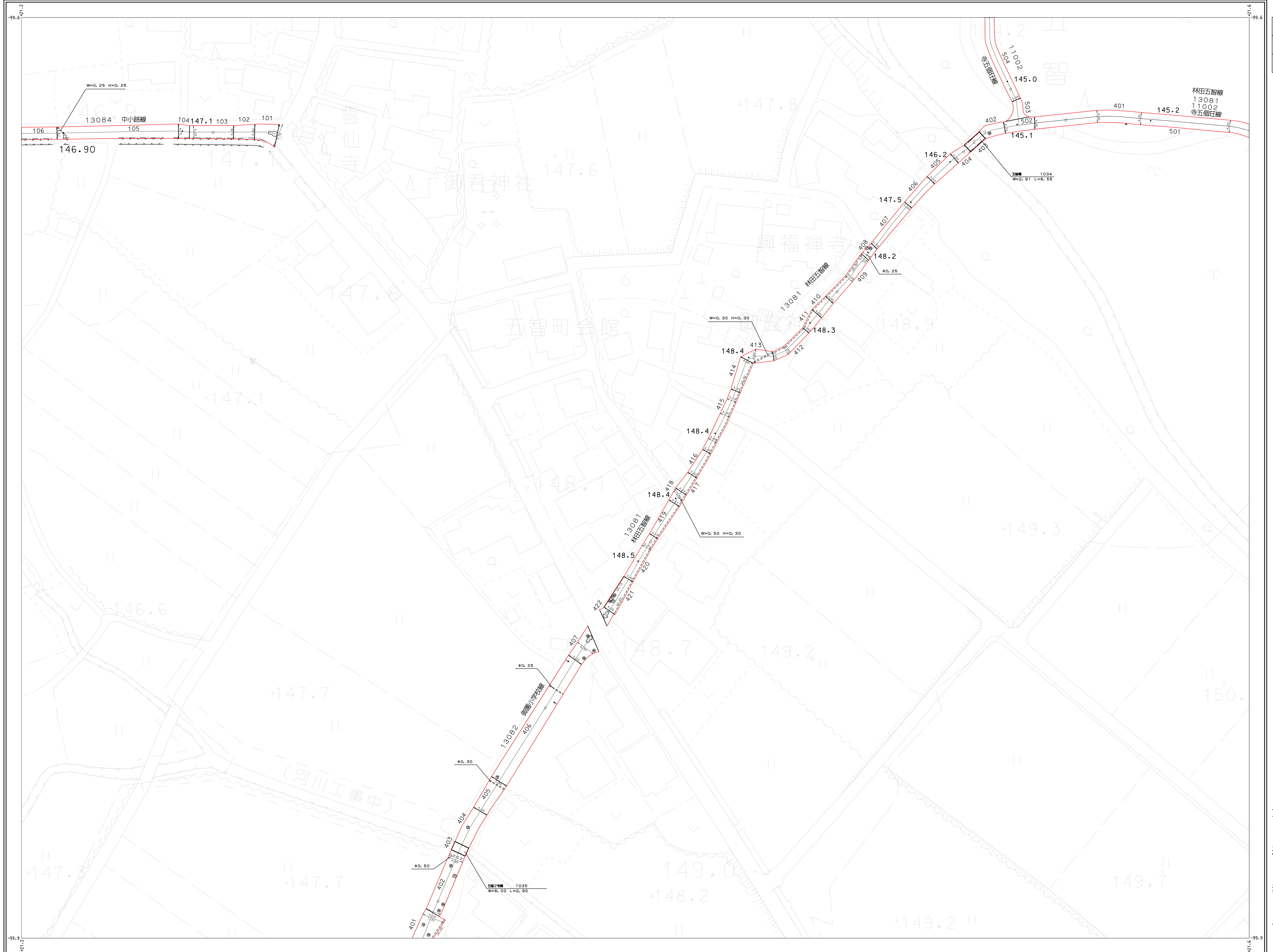
アジア航測株式会社調製

東  
近  
江  
市

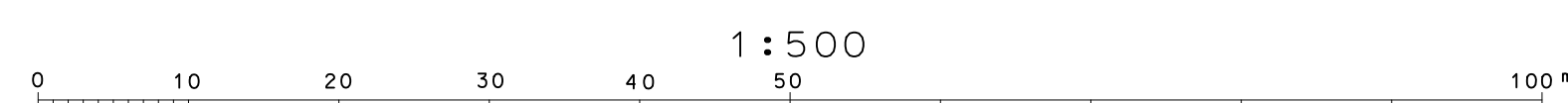
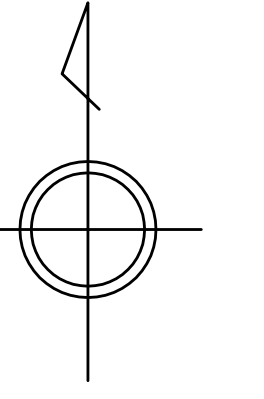


平成二十一年三月三十一日調製

アジア航測株式会社調製



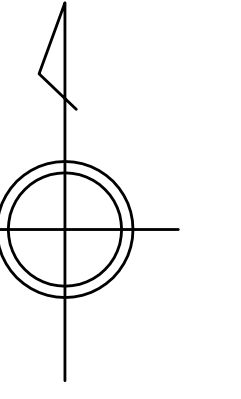
2216-3	2216-4	
2316-1	2316-2	2317-1
2316-3	2316-4	2317-3





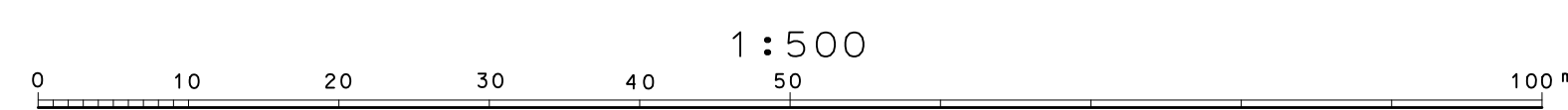
平成二十一年三月三十一日調製

2315-2	2316-1	2316-2
2315-4	2316-3	2316-4
	2416-1	2416-2



アジア航測株式会社調製

東  
近  
江  
市

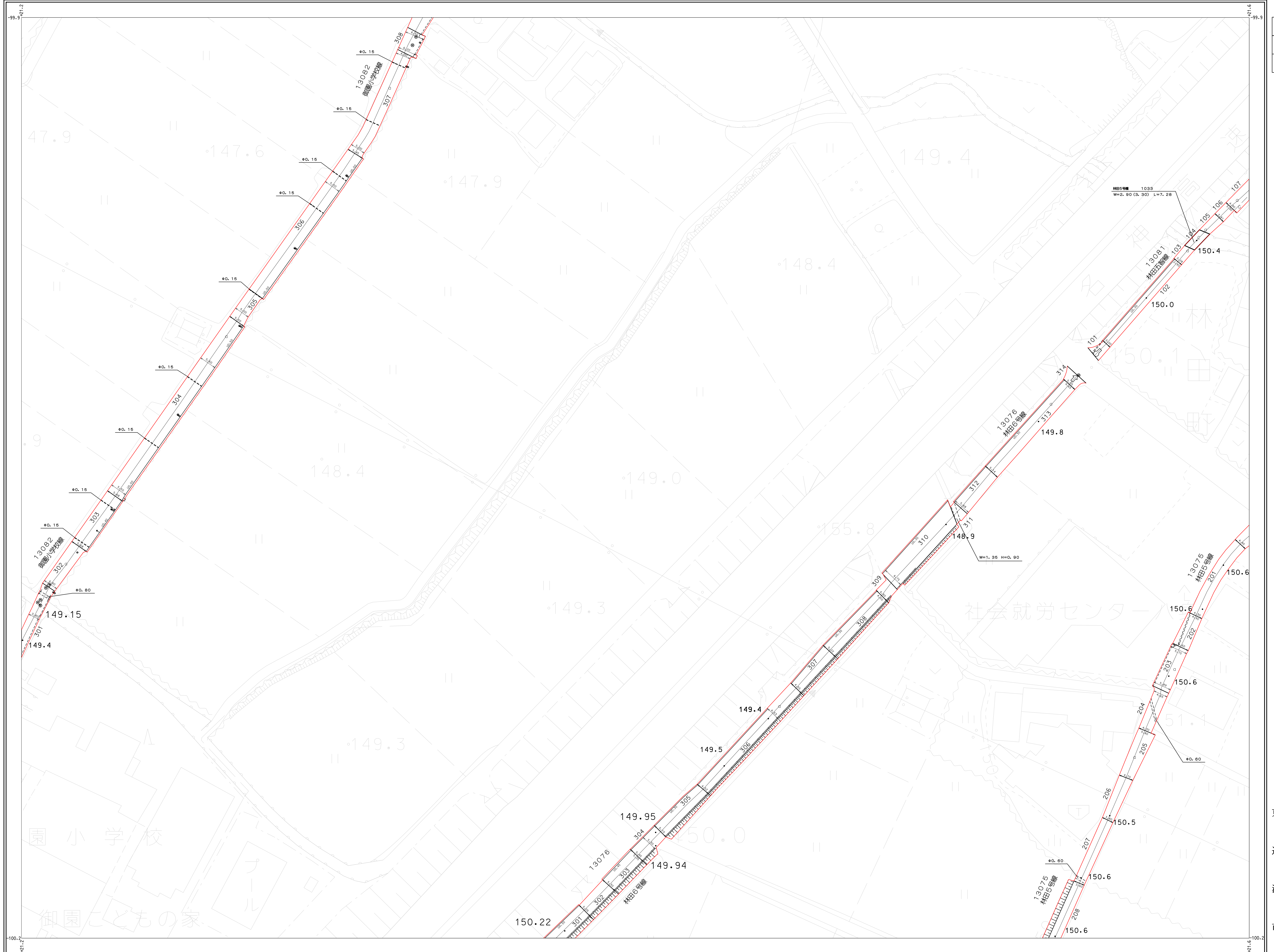
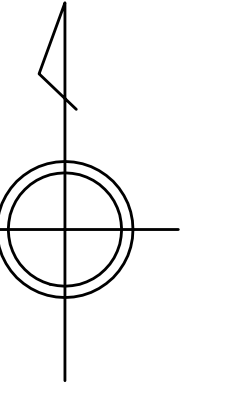




平成二十一年三月三十一日調製

アジア航測株式会社調製

2316-1	2316-2	2317-1
2316-3	2316-4	2317-3
2416-1	2416-2	2417-1

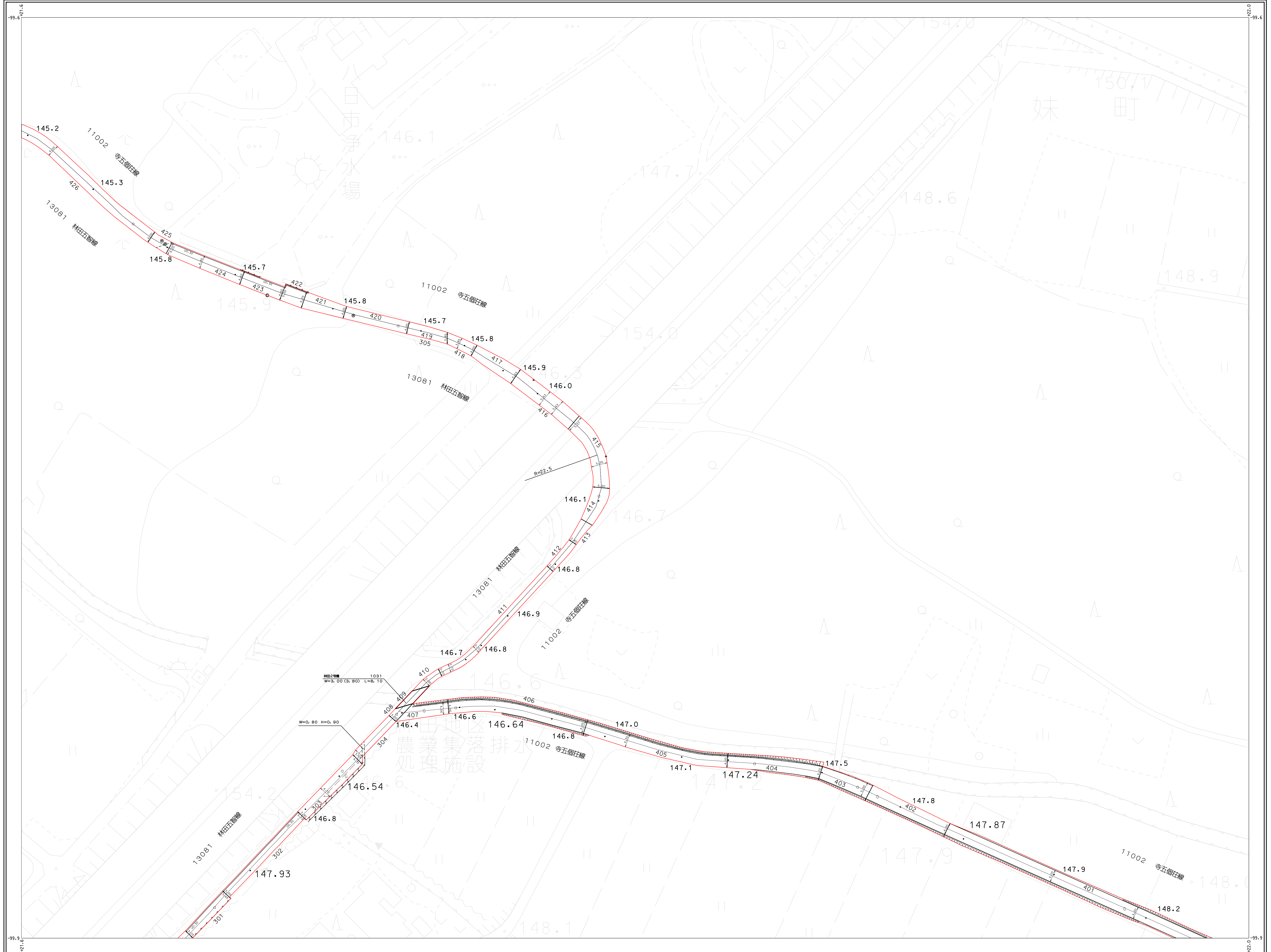
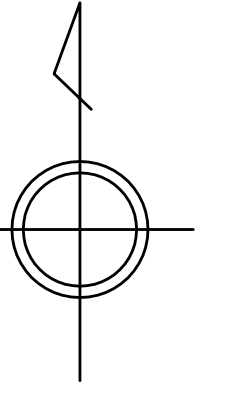


東  
近  
江  
市



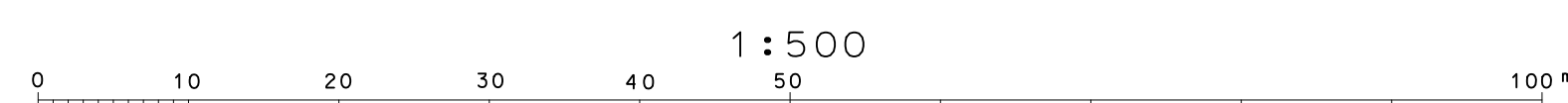
平成二十一年三月三十一日調製

2216-4		
2316-2	2317-1	2317-2
2316-4	2317-3	2317-4



アジア航測株式会社調製

東  
近  
江  
市





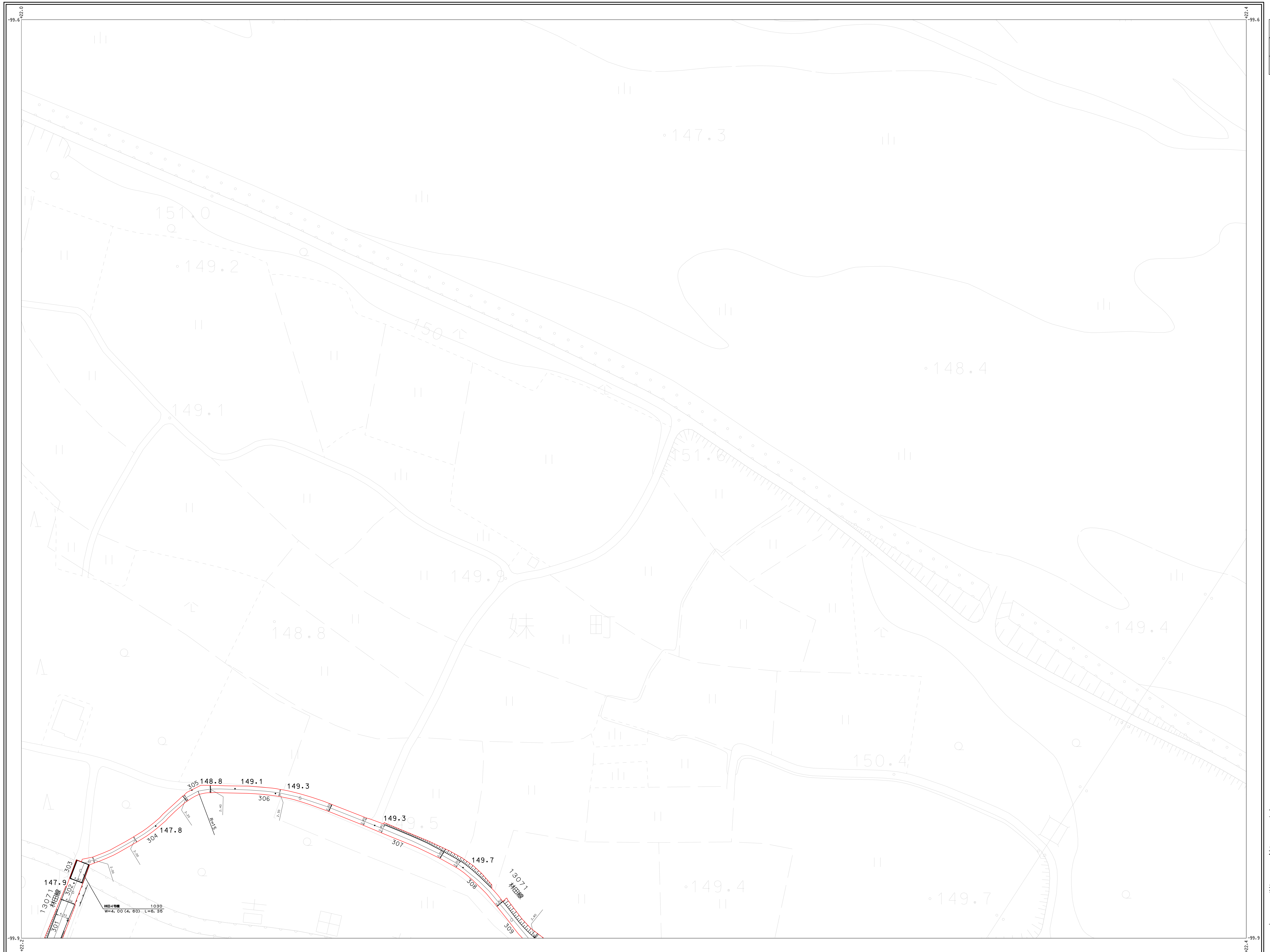
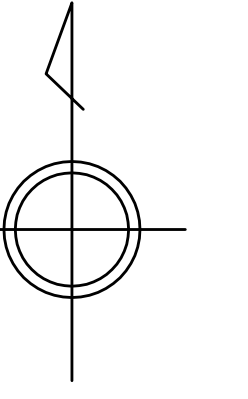
2317-2  
1:500

# 東近江市道路台帳図

(八日市地区)

平成二十一年三月三十一日調製

2317-1	2317-2	
2317-3	2317-4	2318-3



アジア航測株式会社調製

東  
近  
江  
市

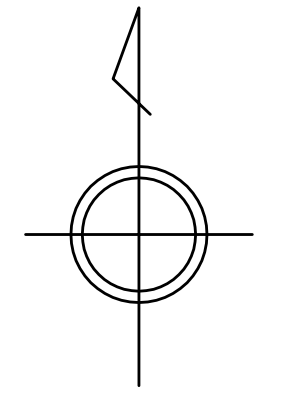


2317-2



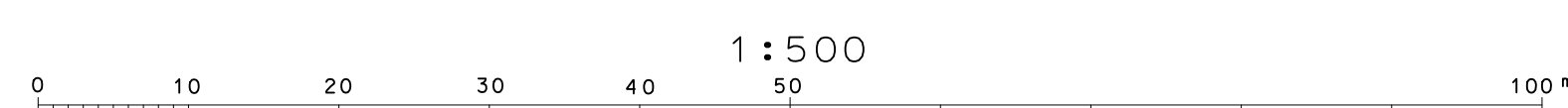
平成二十一年三月三十一日調製

2316-2	2317-1	2317-2
2316-4	2317-3	2317-4
2416-2	2417-1	2417-2



アジア航測株式会社調製

東  
近  
江  
市





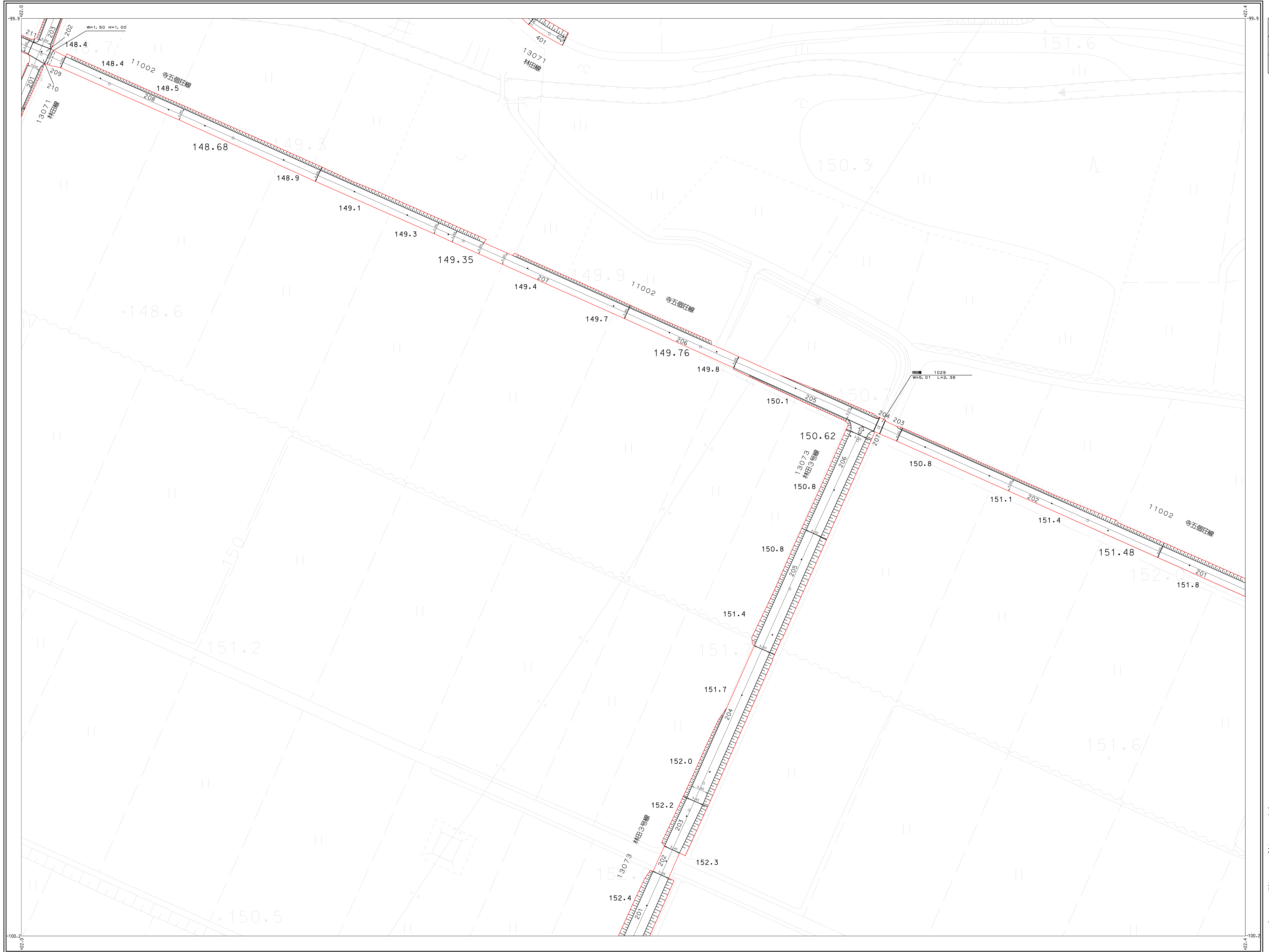
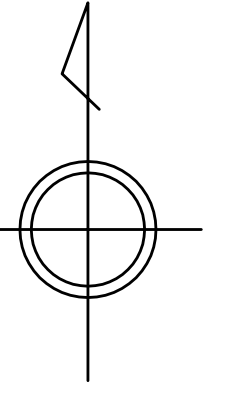
2317-4  
1:500

# 東近江市道路台帳図

(八日市地区)

平成二十一年三月三十一日調製

2317-1	2317-2	
2317-3	2317-4	2318-3
2417-1	2417-2	2418-1



アジア航測株式会社調製

東  
近  
江  
市

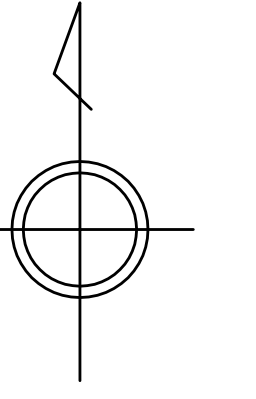


2317-4



平成二十一年三月三十一日調製

2317-2		
2317-4	2318-3	2318-4
2417-2	2418-1	2418-2



アジア航測株式会社調製


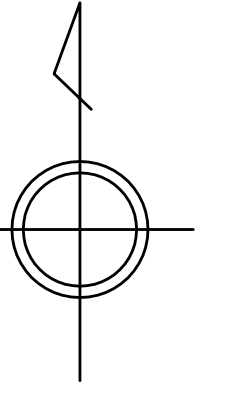
東  
近  
江  
市





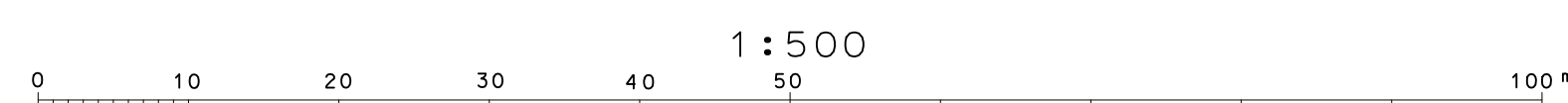
平成二十一年三月三十一日調製

2318-3	2318-4
2418-1	2418-2 2419-1



アジア航測株式会社調製

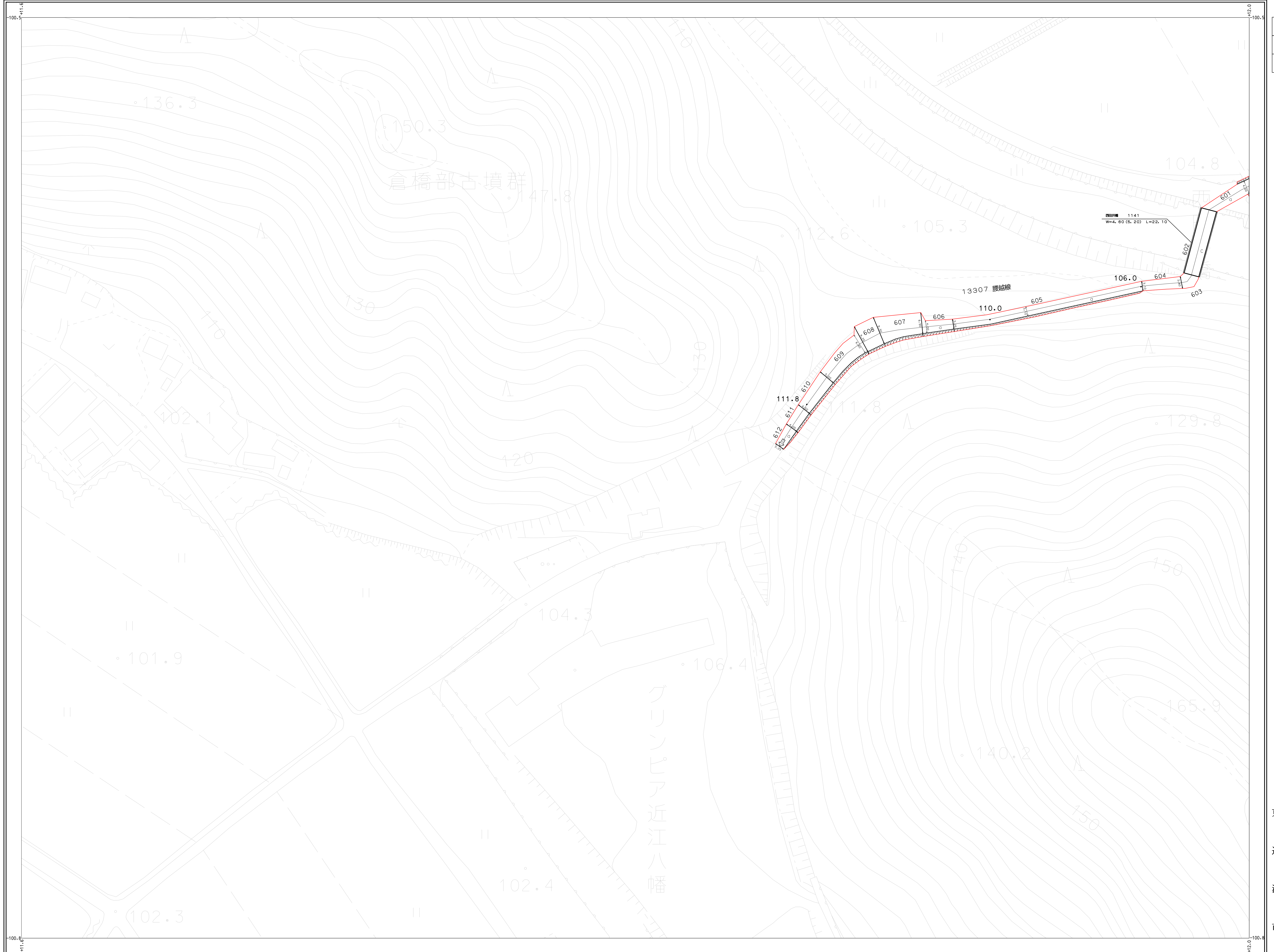
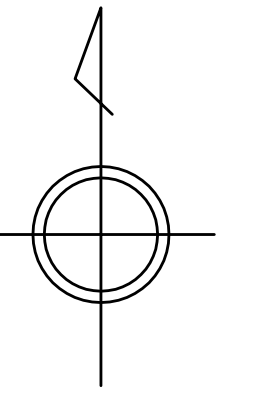
東  
近  
江  
市





平成二十一年三月三十一日調製  
平成二十八年三月三十一日修正

	2405-1
2404-4	2405-3



アジア航測株式会社調製

東  
近  
江  
市

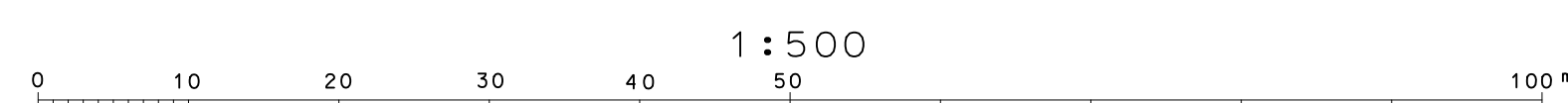
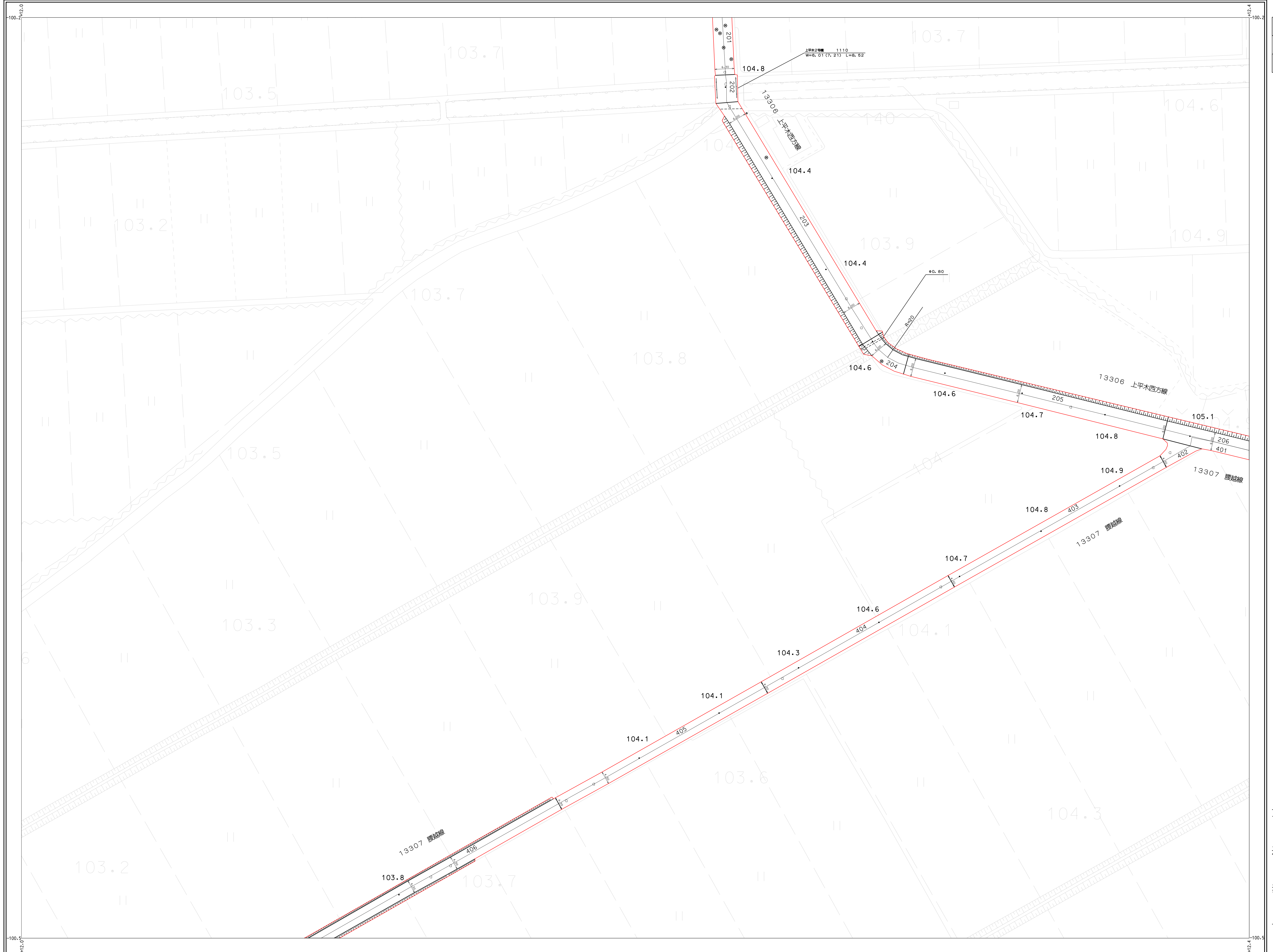
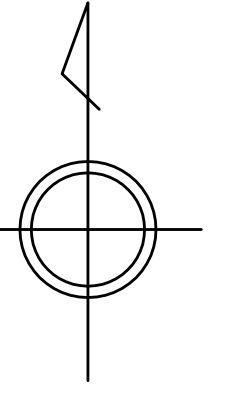




平成二十一年三月三十一日調製

アジア航測株式会社調製

2304-4	2305-3	2305-4
	2405-1	2405-2
2404-4	2405-3	2405-4

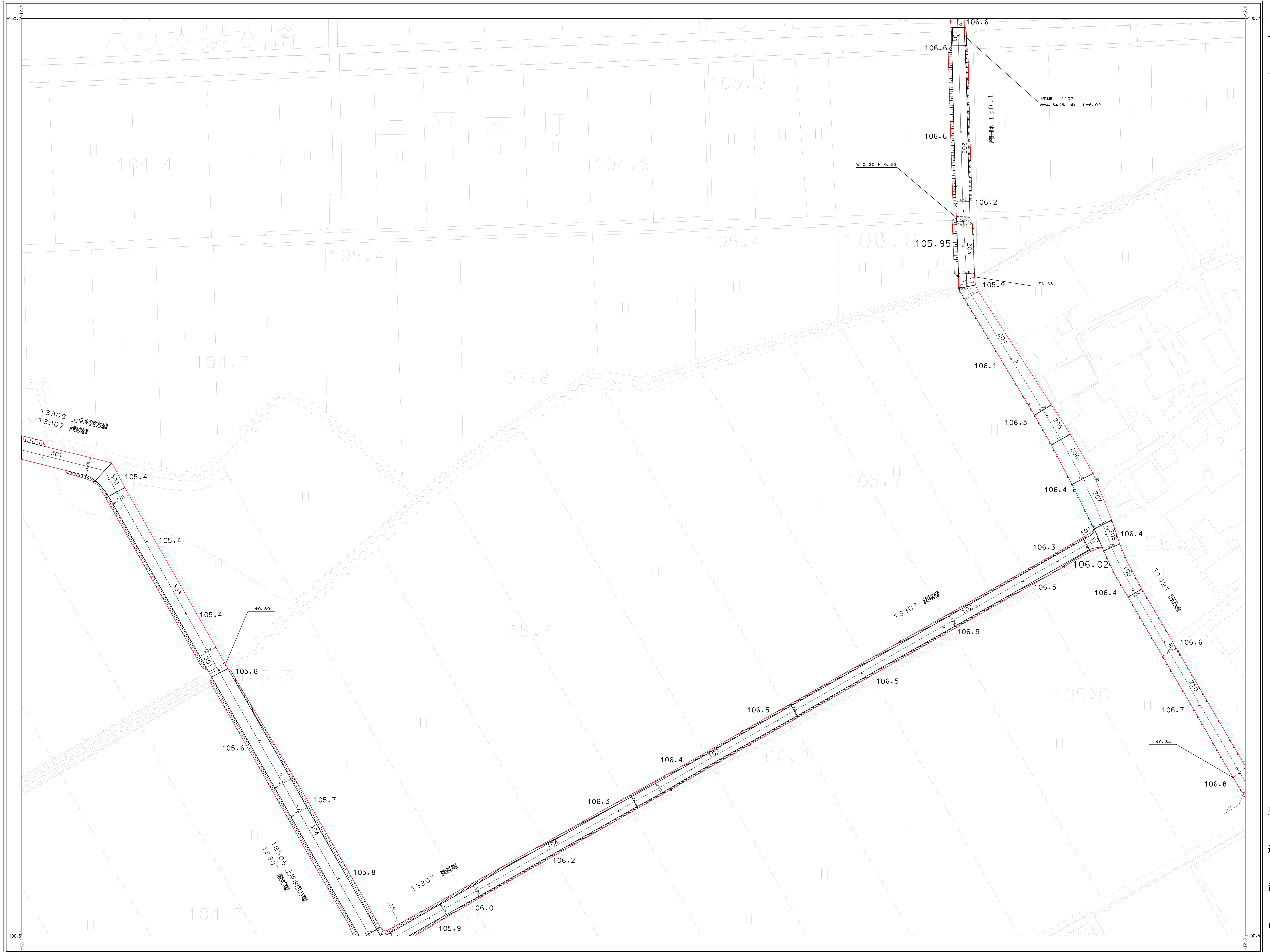
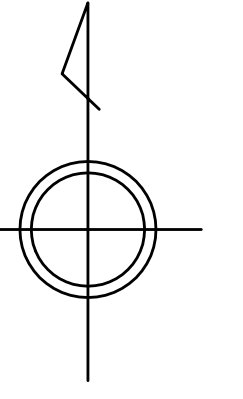


東  
近  
江  
市



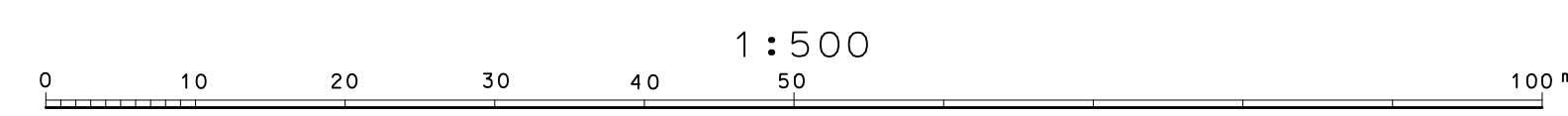
平成二十二年三月三十一日調製

2305-3	2305-4	2306-3
2405-1	2405-2	2406-1
2405-3	2405-4	2406-3



アジア航測株式会社調製

東  
近  
江  
市






2405-3  
1:500

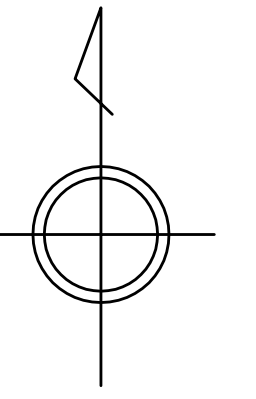
# 東近江市道路台帳図

(八日市地区)

平成二十一年三月三十一日調製  
平成二十八年三月三十一日修正



	2405-1	2405-2
2404-4	2405-3	2405-4
		2505-2



東  
近  
江  
市

アジア航測株式会社調製



2405-3