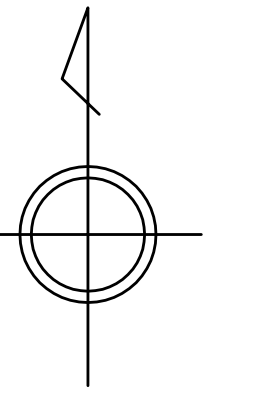


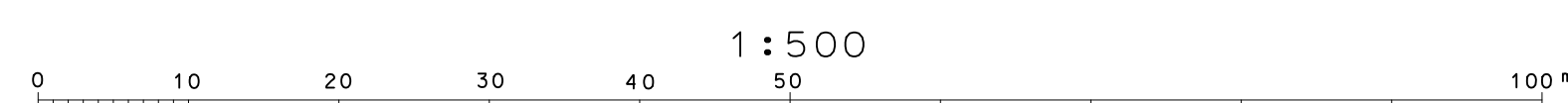
平成三十一年三月三十一日調製
平成三十一年三月三十一日修正

2405-1	2405-2	2406-1
2405-3	2405-4	2406-3
2505-2	2506-1	



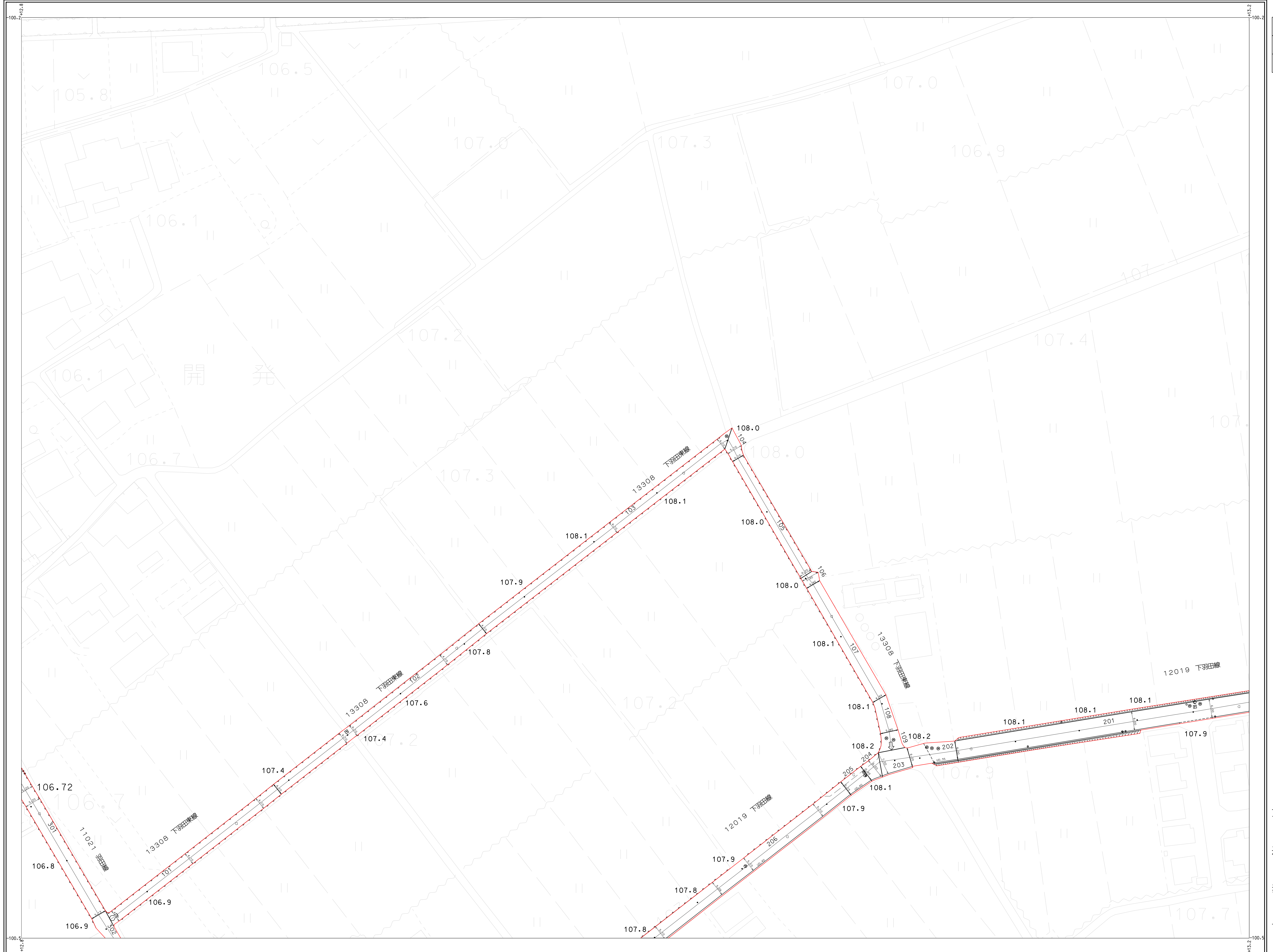
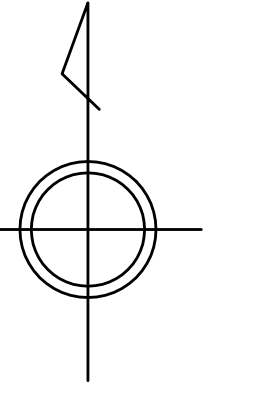
アジア航測株式会社調製

東
近
江
市



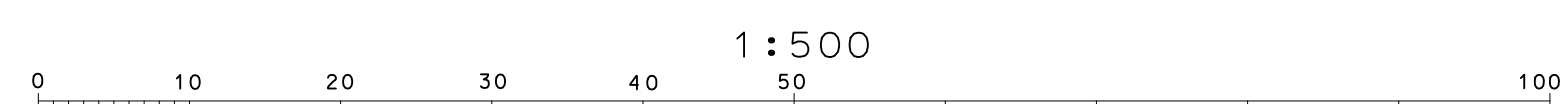
平成二十一年三月三十一日調製

2305-4	2306-3	2306-4
2405-2	2406-1	2406-2
2405-4	2406-3	2406-4



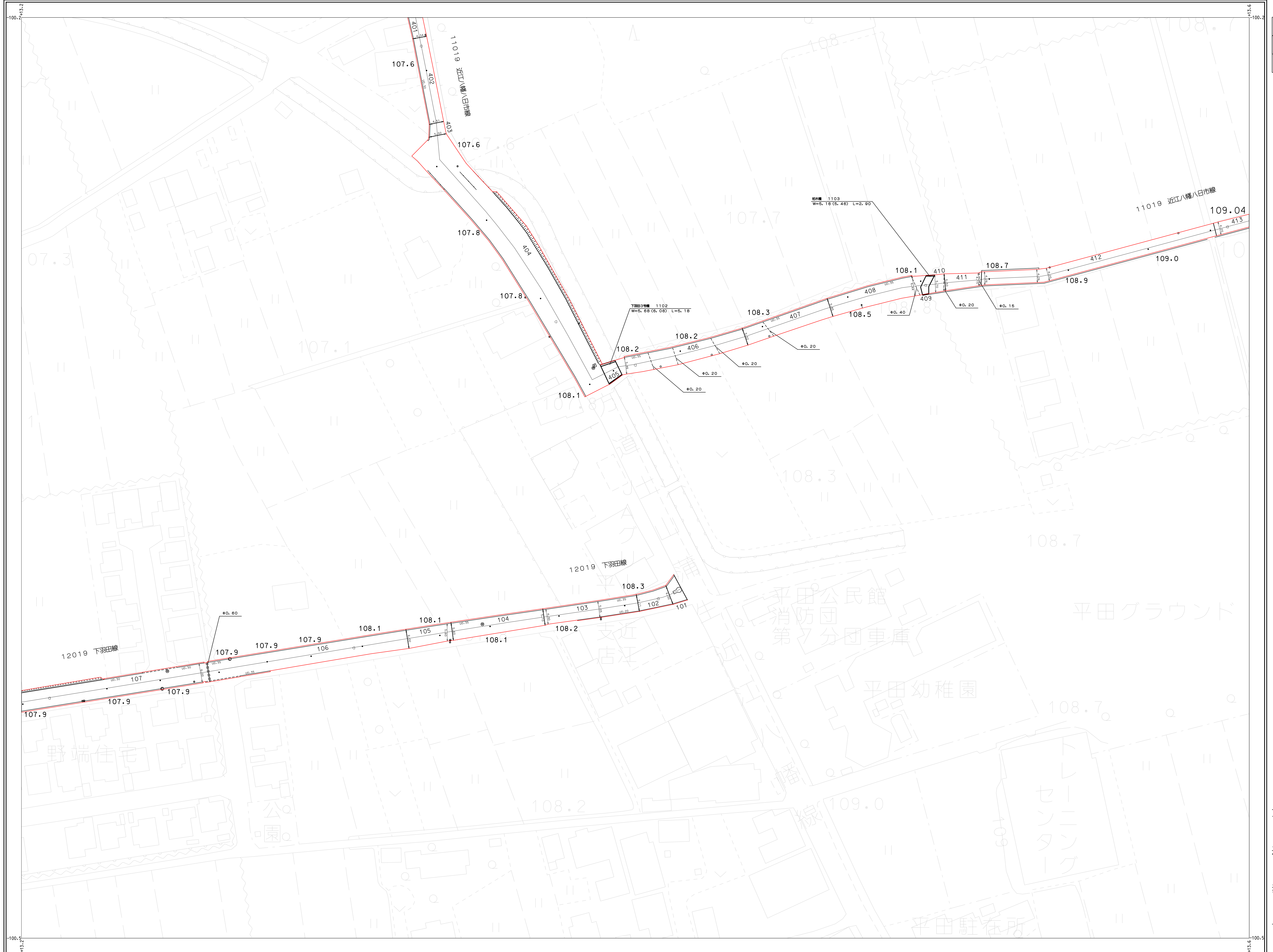
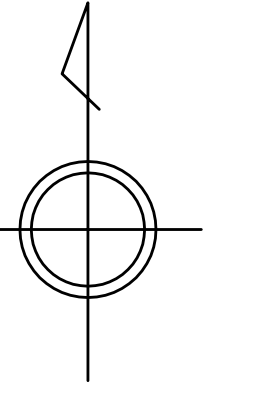
アジア航測株式会社調製

東
近
江
市



平成二十一年三月三十一日調製

2306-3	2306-4	2307-3
2406-1	2406-2	2407-1
2406-3	2406-4	2407-3



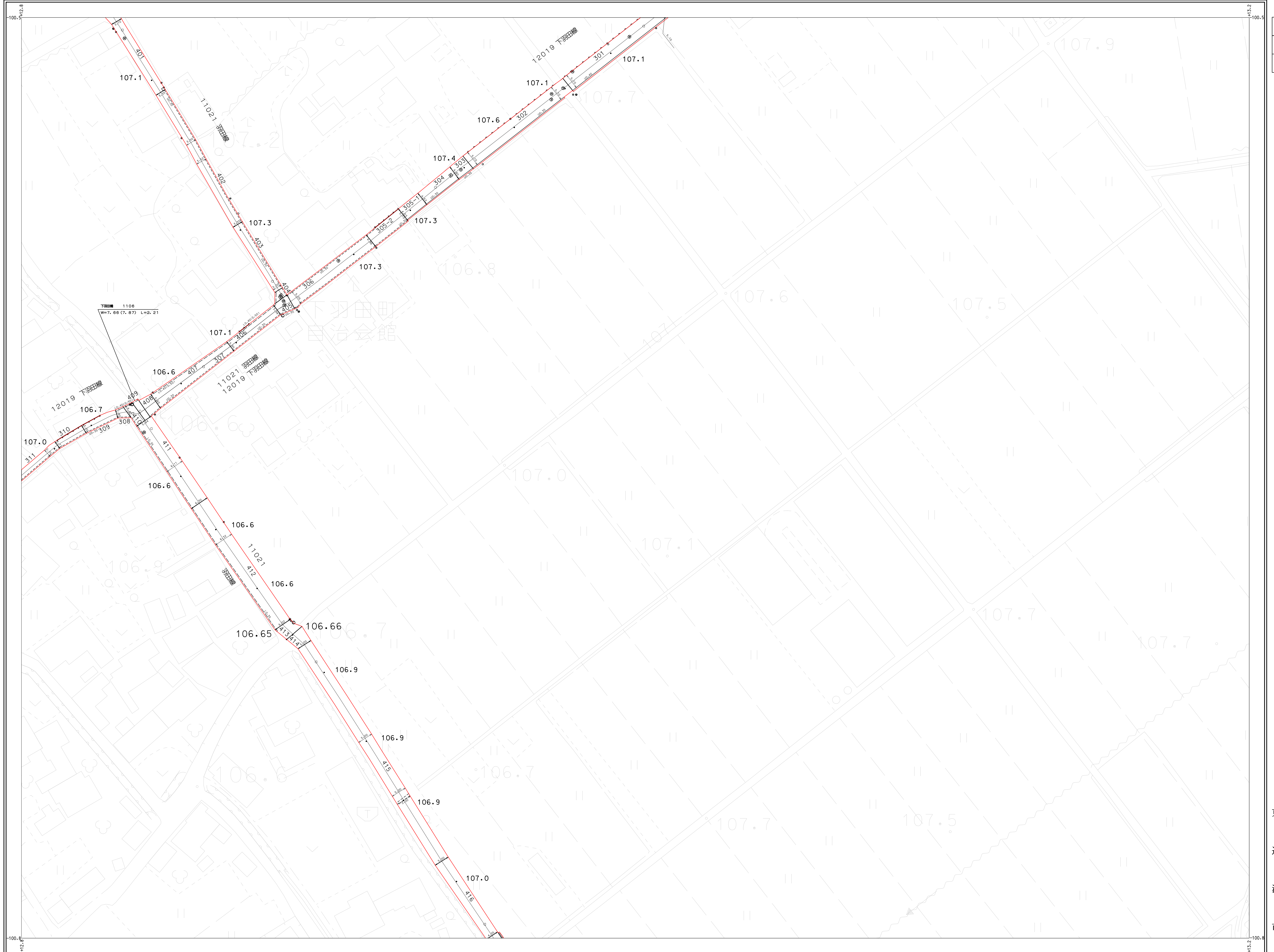
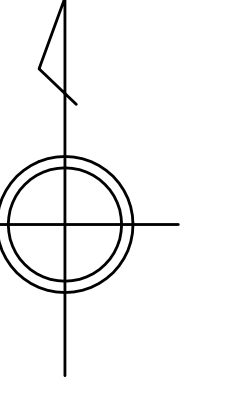
アジア航測株式会社調製

東
近
江
市



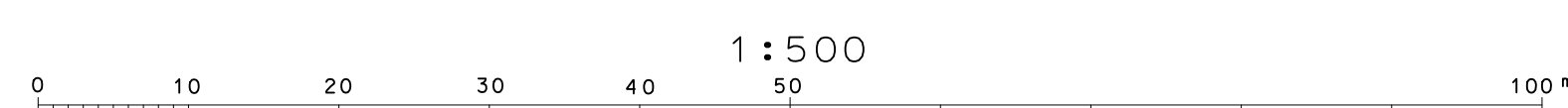
平成二十一年三月三十一日調製
平成二十五年三月三十一日修正

2405-2	2406-1	2406-2
2405-4	2406-3	2406-4
2505-2	2506-1	2506-2



アジア航測株式会社調製

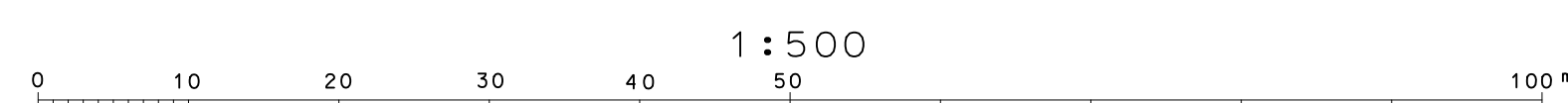
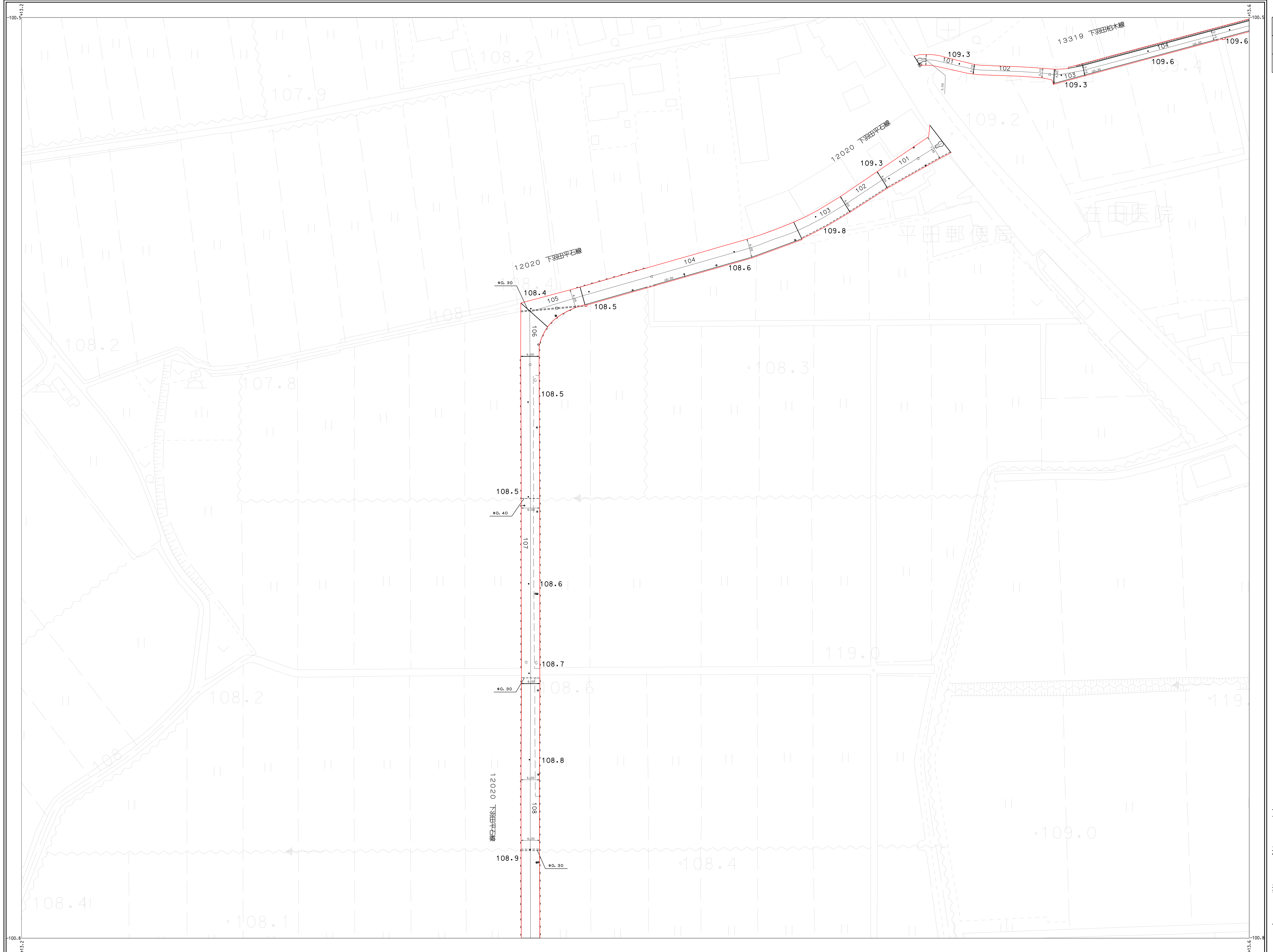
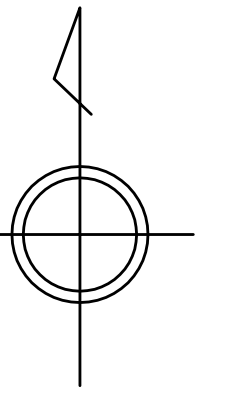
東
近
江
市



平成二十一年三月三十一日調製

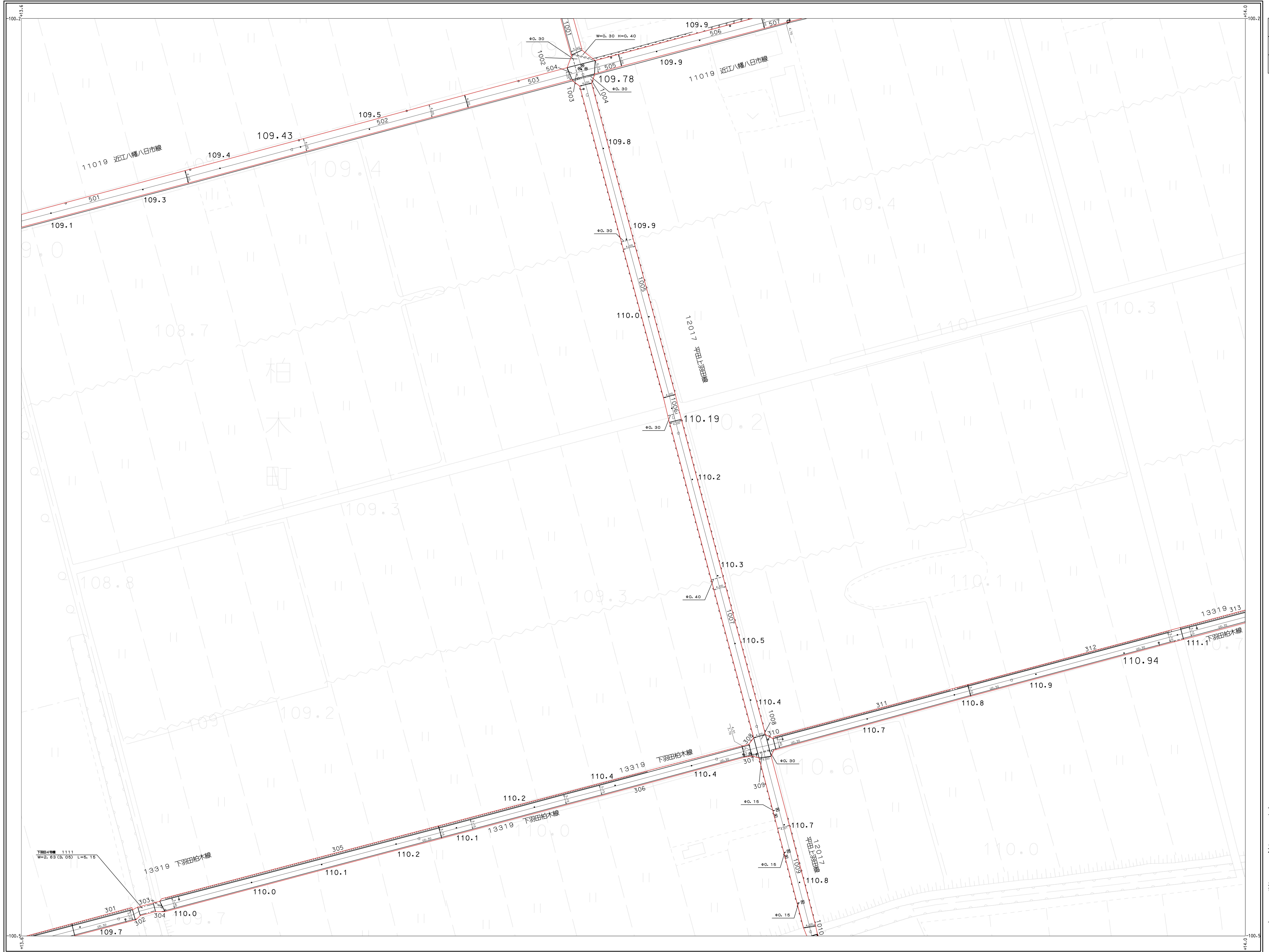
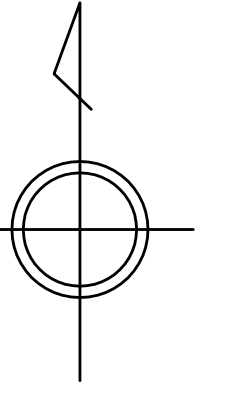
アジア航測株式会社調製

2406-1	2406-2	2407-1
2406-3	2406-4	2407-3
2506-1	2506-2	2507-1

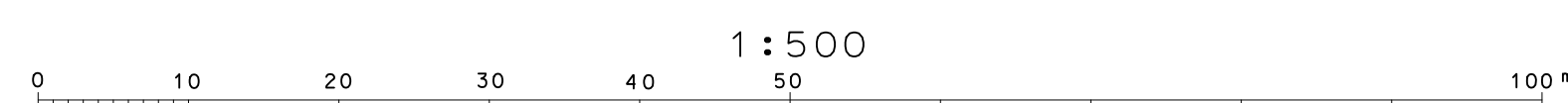


平成二十一年三月三十一日調製

2306-4	2307-3	2307-4
2406-2	2407-1	2407-2
2406-4	2407-3	


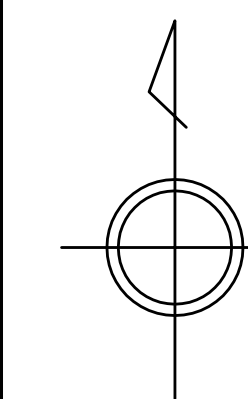


アジア航測株式会社調製



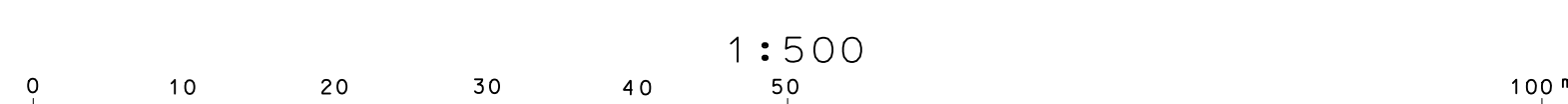
平成二十一年三月三十一日調製

2307-3	2307-4	2308-3
2407-1	2407-2	2408-1
2407-3		2408-3



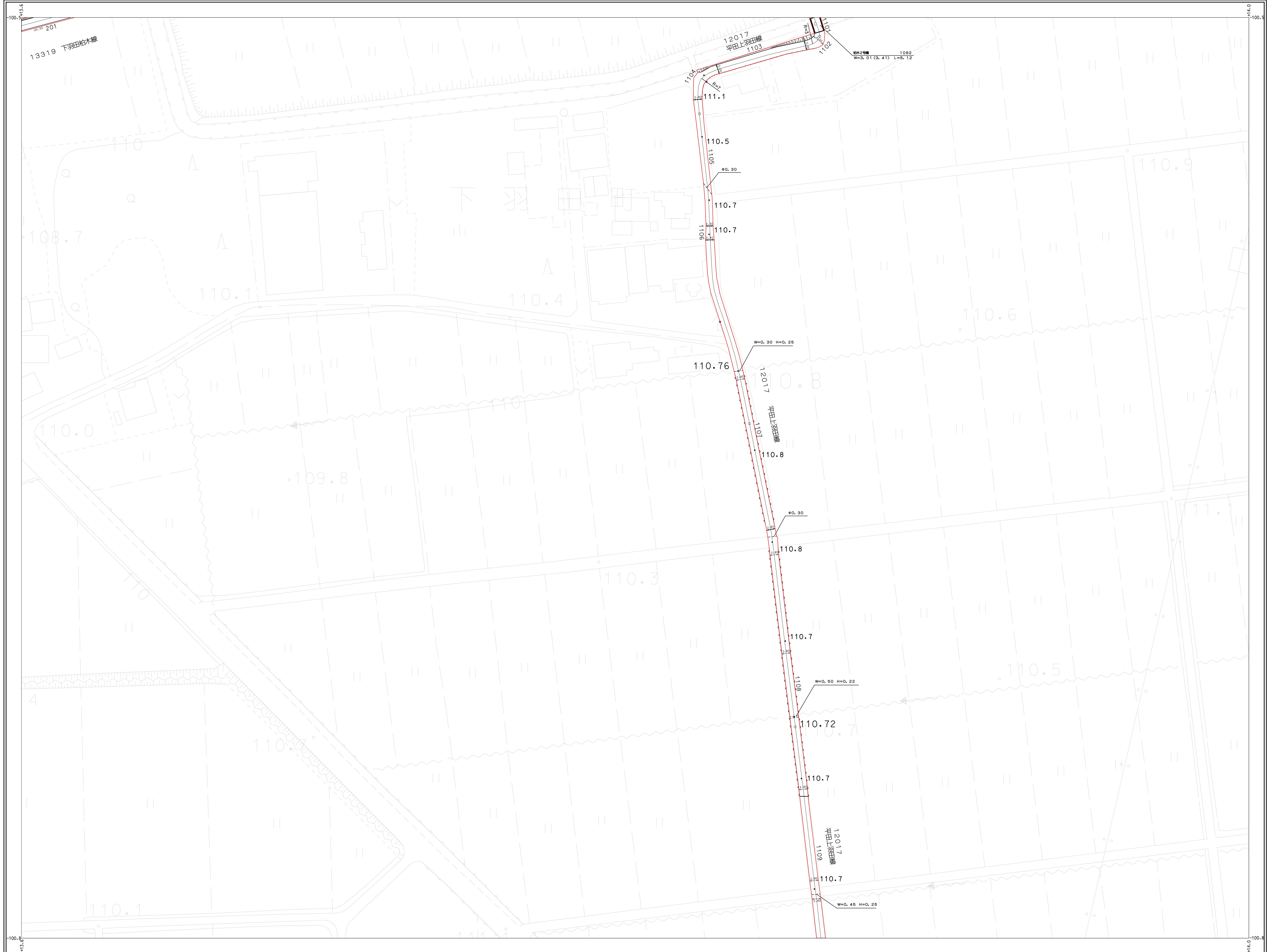
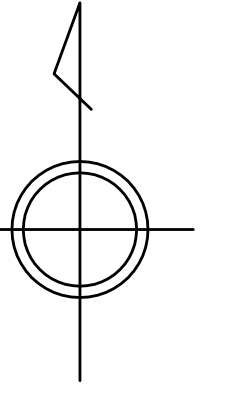
アジア航測株式会社調製

東
近
江
市



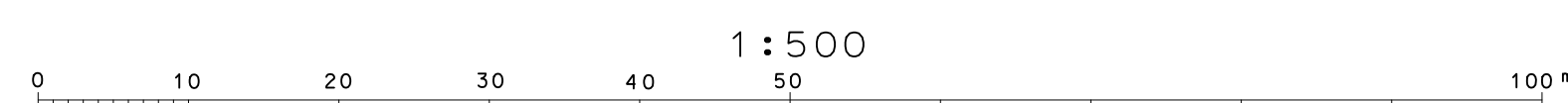
平成二十一年三月三十一日調製

2406-2	2407-1	2407-2
2406-4	2407-3	
2506-2	2507-1	2507-2



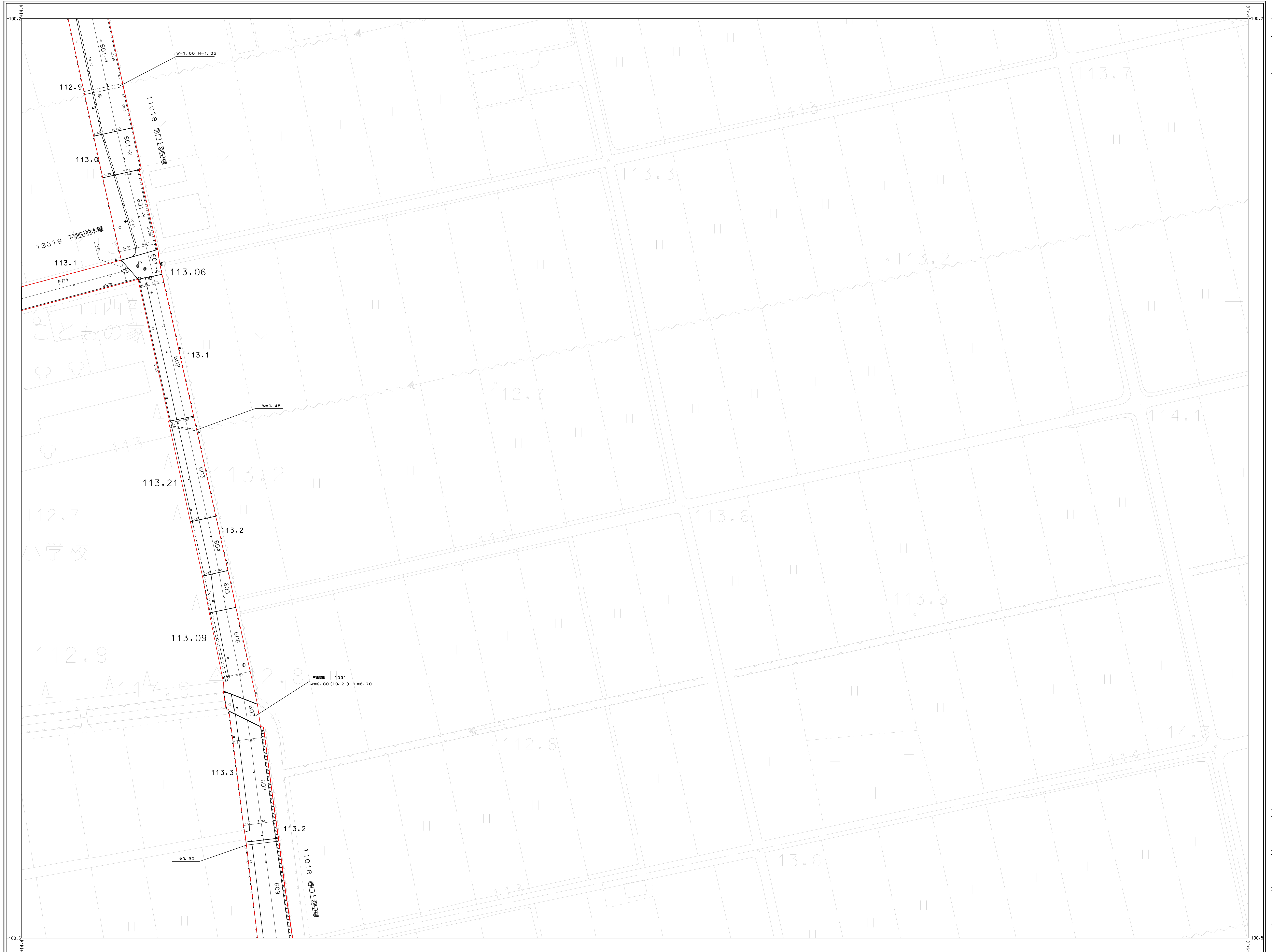
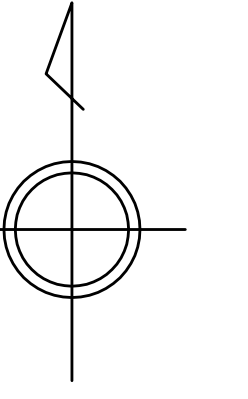
アジア航測株式会社調製

東
近
江
市



平成二十一年三月三十一日調査
令和三年三月三十一日修正

2307-4	2308-3	2308-4
2407-2	2408-1	2408-2
	2408-3	



アジア航測株式会社調製

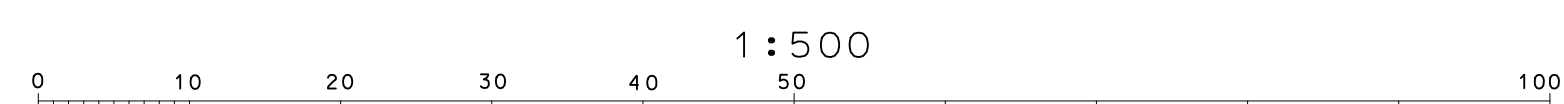
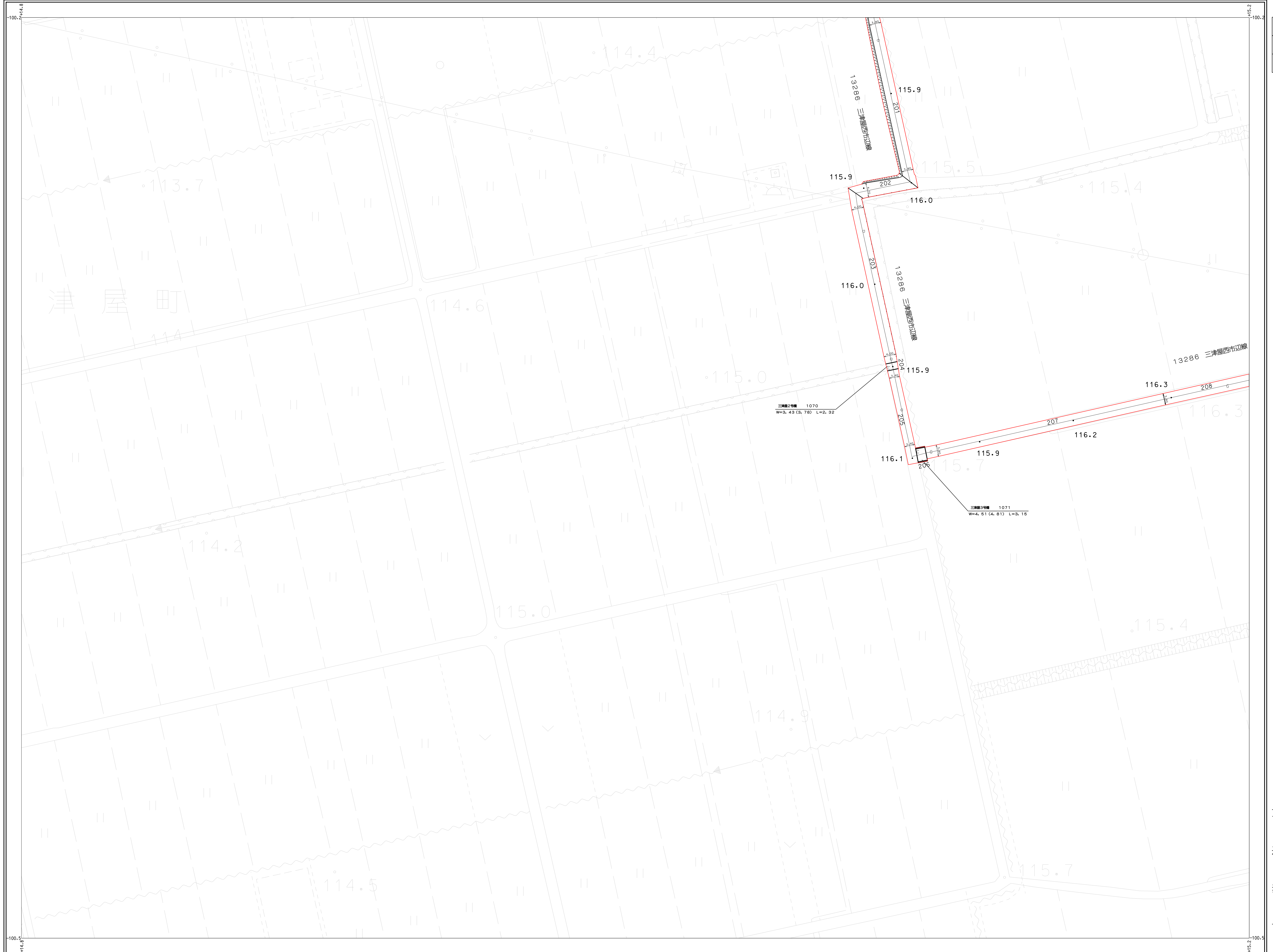
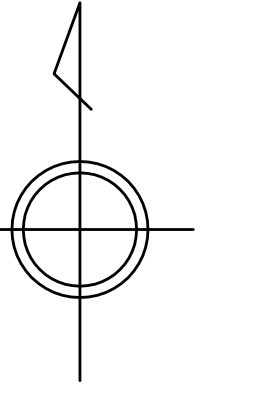
東
近
江
市



平成二十一年三月三十一日調製

アジア航測株式会社調製

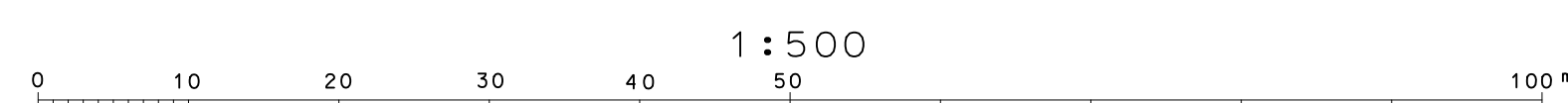

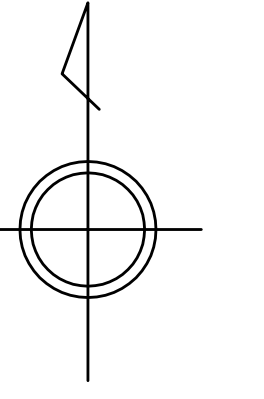
2308-3	2308-4	2309-3
2408-1	2408-2	2409-1
2408-3		2409-3



平成二十一年三月三十一日調製

アジア航測株式会社調製

2407-2	2408-1	2408-2
	2408-3	
2507-2	2508-1	2508-2

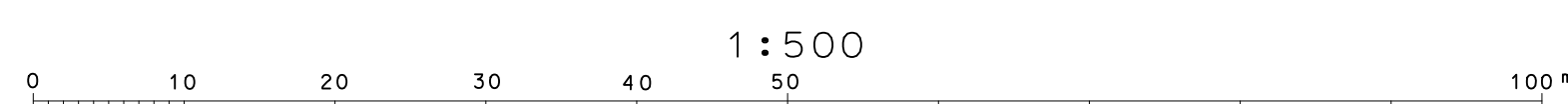
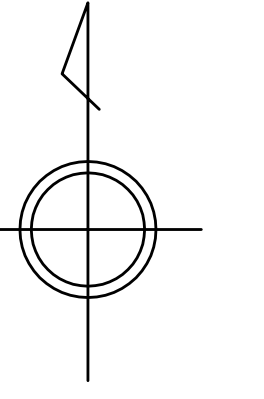


東
近
江
市

平成二十一年三月三十一日調製

アジア航測株式会社調製

2308-4	2309-3	2309-4
2408-2	2409-1	2409-2
	2409-3	2409-4



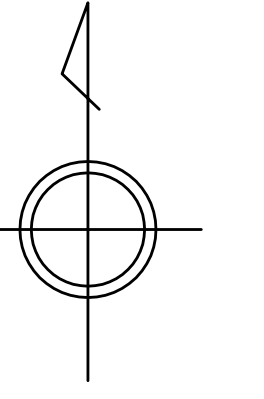
東
近
江
市

平成二十一年三月三十一日調製

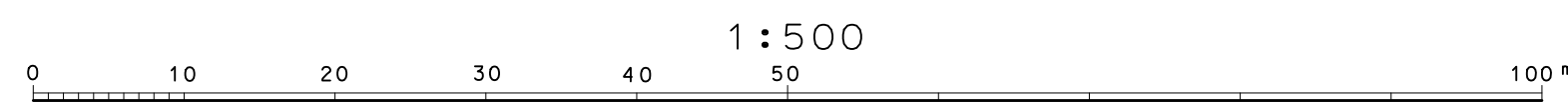
アジア航測株式会社調製



2309-3	2309-4	2310-3
2409-1	2409-2	2410-1
2409-3	2409-4	2410-3



東
近
江
市

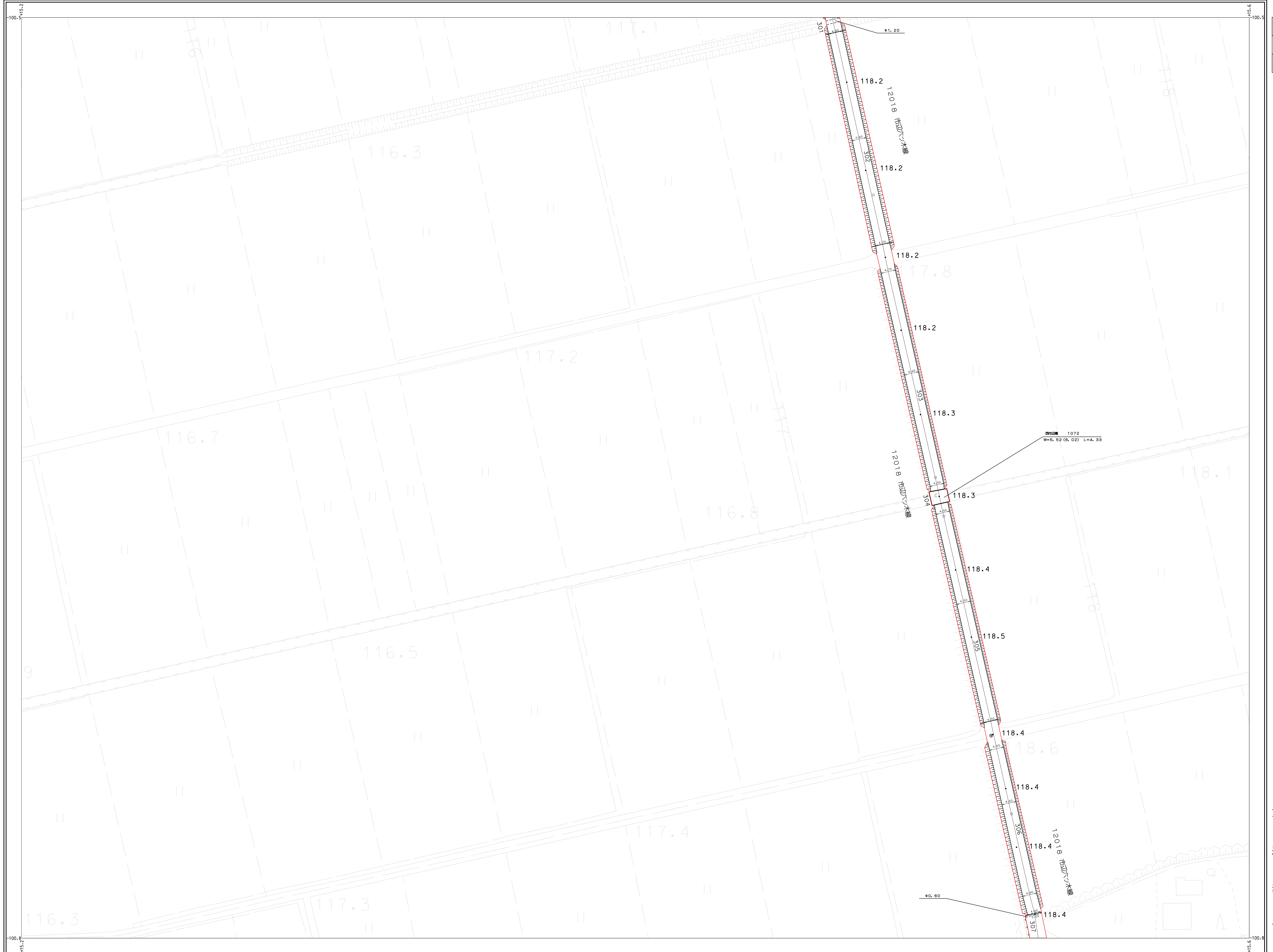
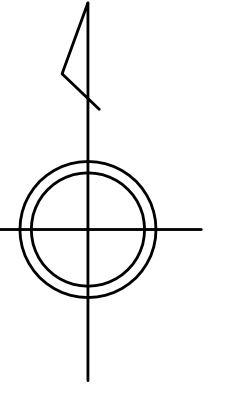


1:500

平成二十一年三月三十一日調製

アジア航測株式会社調製

2408-2	2409-1	2409-2
	2409-3	2409-4
2508-2	2509-1	2509-2



東
近
江
市



2409-4
1:500

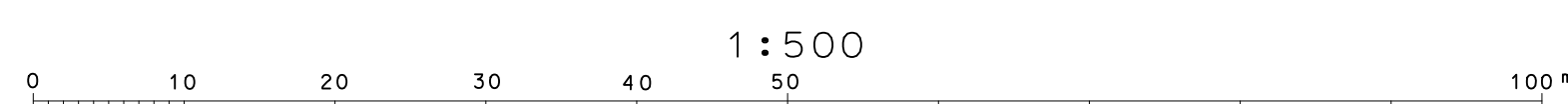
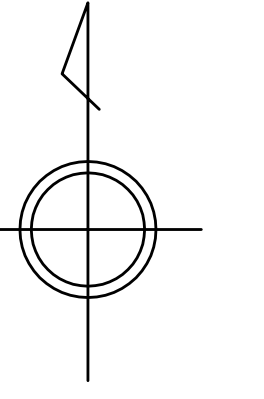
東近江市道路台帳図

(八日市地区)

平成二十一年三月三十一日調製

アジア航測株式会社調製

2409-1	2409-2	2410-1
2409-3	2409-4	2410-3
2509-1	2509-2	2510-1



東
近
江
市

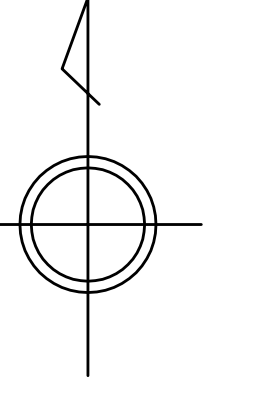
2409-4

平成二十一年三月三十一日調製

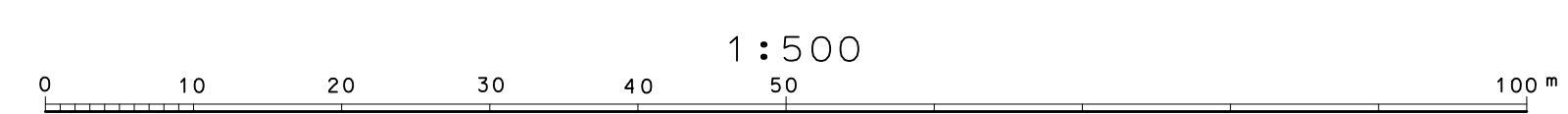
アジア航測株式会社調製



2309-4	2310-3	2310-4
2409-2	2410-1	2410-2
2409-4	2410-3	2410-4



東
近
江
市

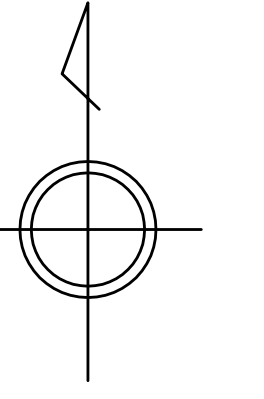


平成二十一年三月三十一日調製

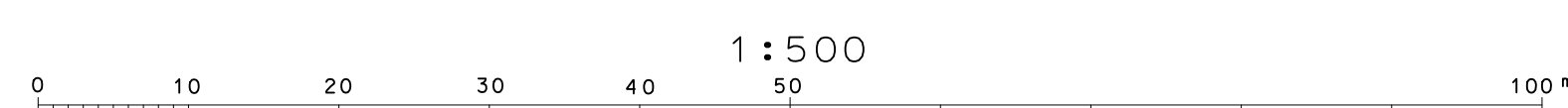
アジア航測株式会社調製



2310-3	2310-4	
2410-1	2410-2	2411-1
2410-3	2410-4	2411-3



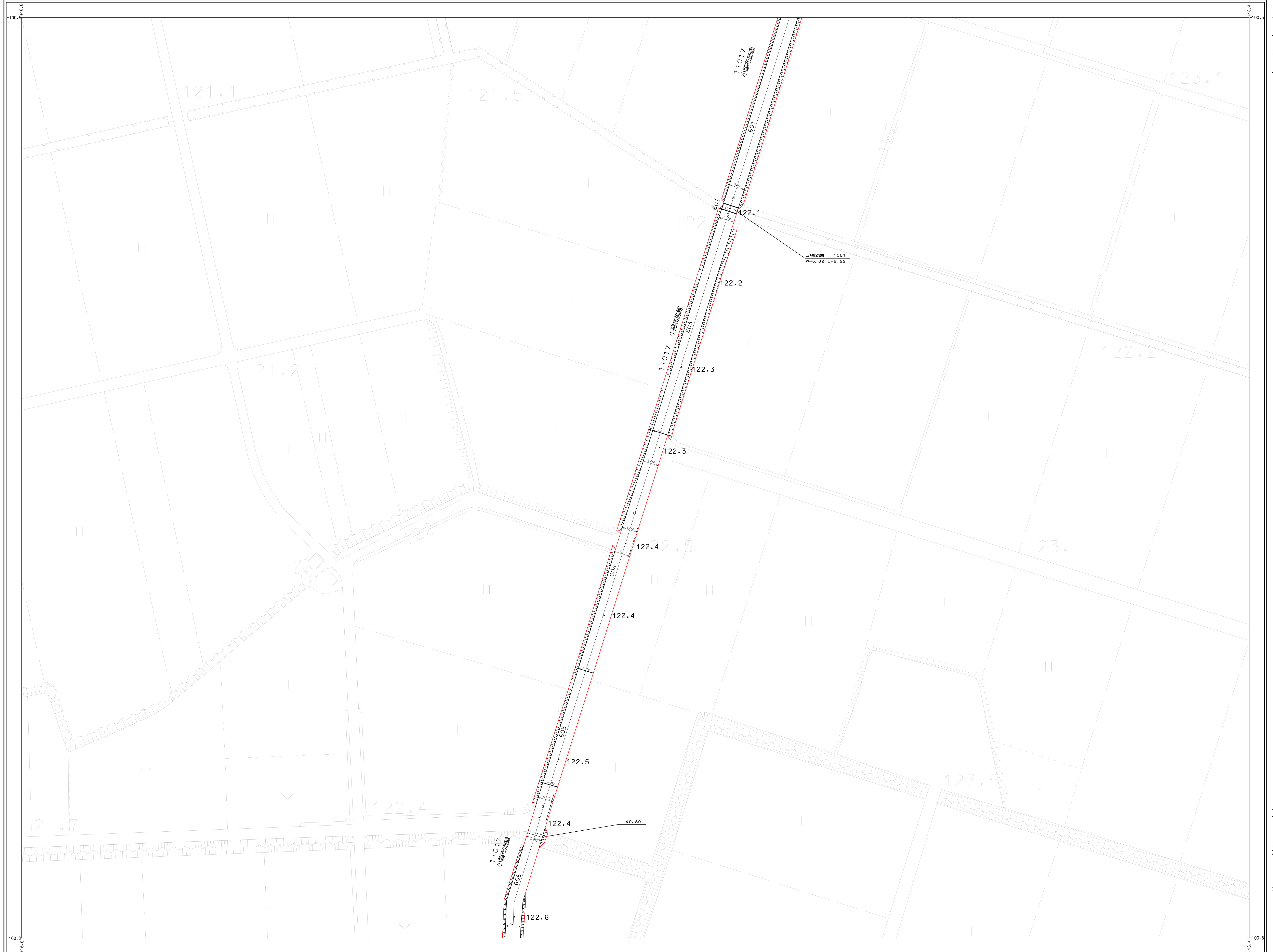
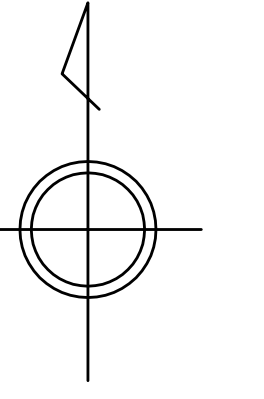
東
近
江
市



平成二十一年三月三十一日調製

アジア航測株式会社調製

2409-2	2410-1	2410-2
2409-4	2410-3	2410-4
2509-2	2510-1	2510-2

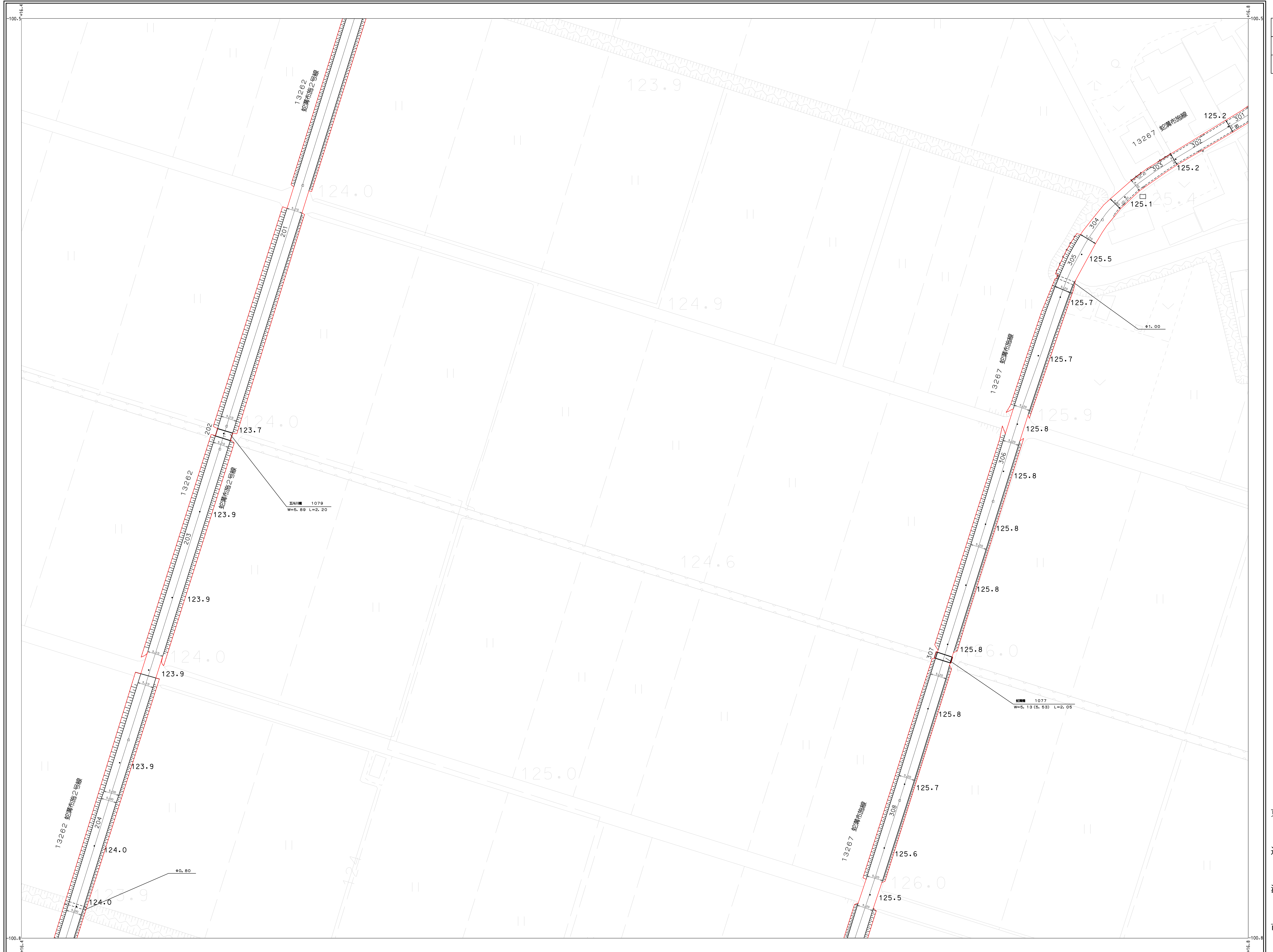
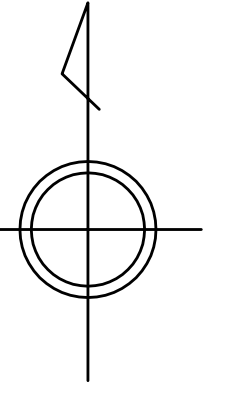


東
近
江
市



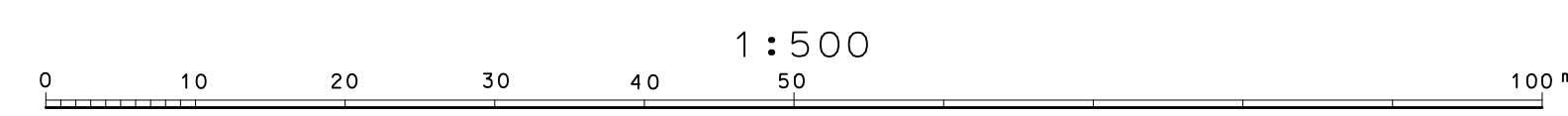
平成二十一年三月三十一日調製

2410-1	2410-2	2411-1
2410-3	2410-4	2411-3
2510-1	2510-2	2511-1



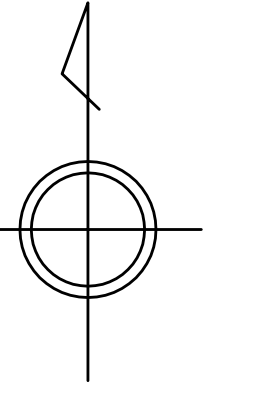
アジア航測株式会社調製

東
近
江
市



平成二十一年三月三十一日調製

2310-4	2411-1	2311-4
2410-2	2411-1	2411-2
2410-4	2411-3	2411-4



アジア航測株式会社調製

東
近
江
市

