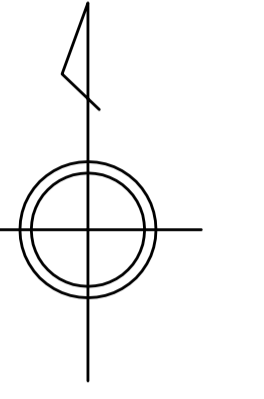


平成二十二年三月三十一日調製
平成二十二年三月三十一日修正

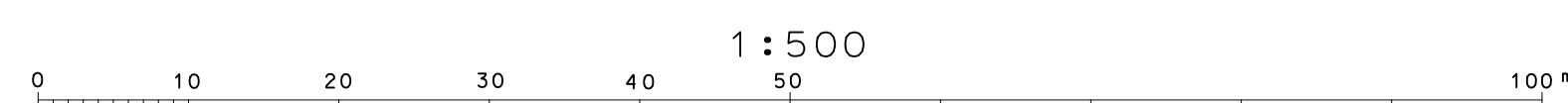


2311-4	2312-3
2411-1	2412-1
2411-3	2412-3



東
近
江
市

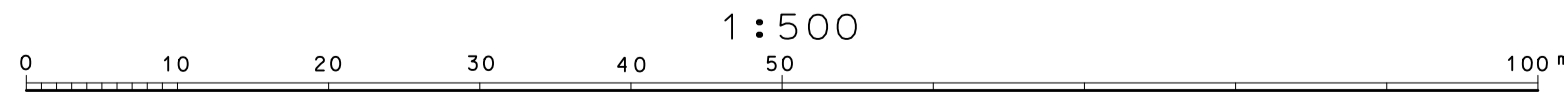
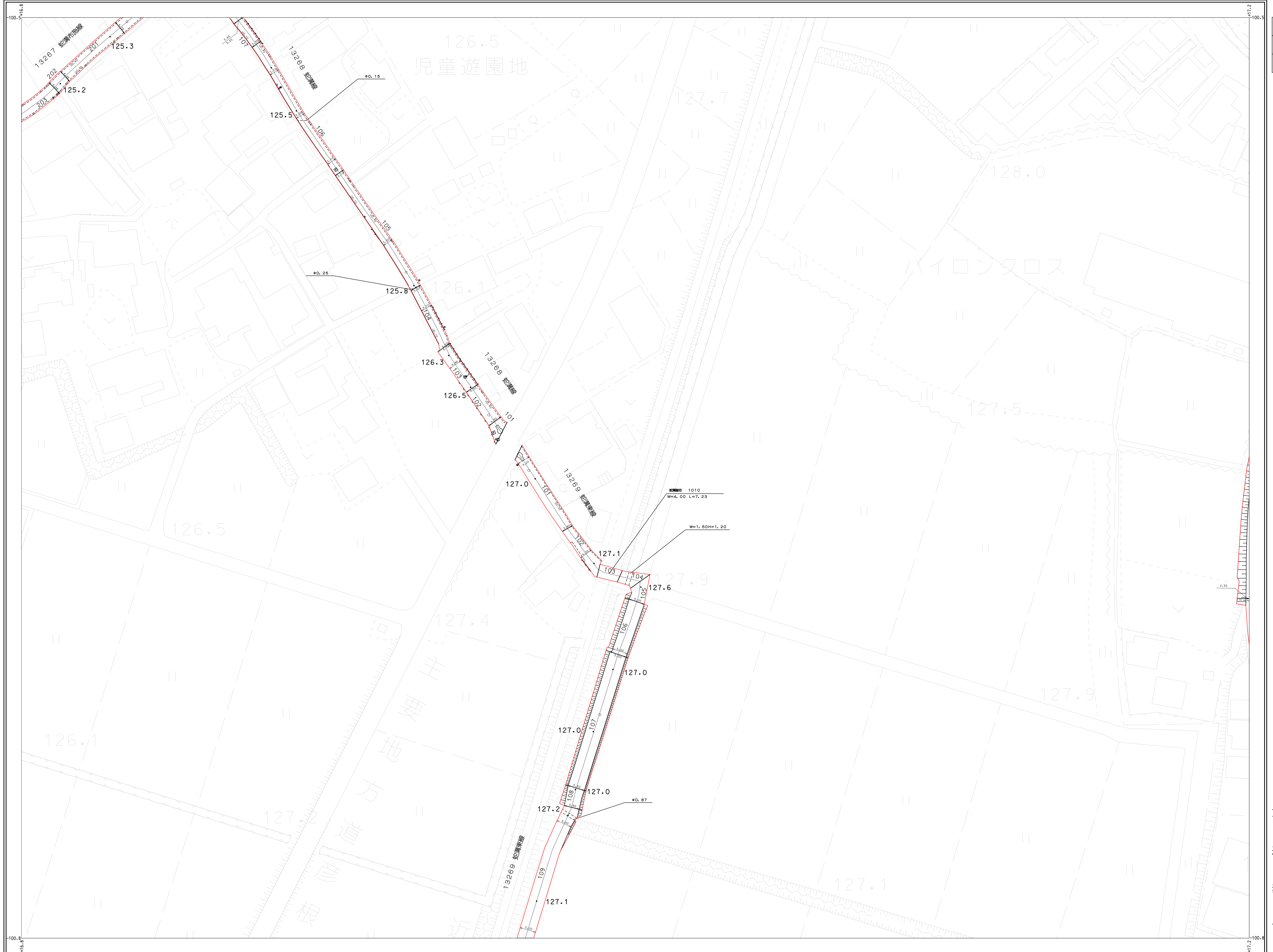
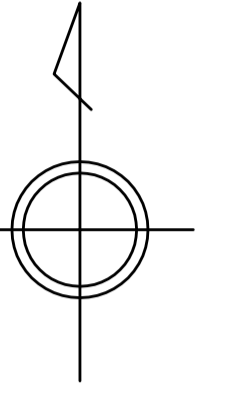
アジア航測株式会社調製



平成二十一年三月三十一日調製

アジア航測株式会社調製

2410-2	2411-1	2411-2
2410-4	2411-3	2411-4
2510-2	2511-1	2511-2



東
近
江
市

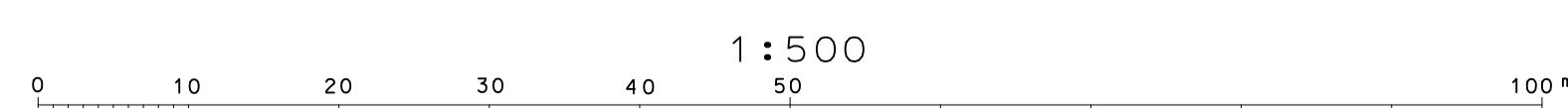
平成二十一年三月三十一日調製
平成二十二年三月三十一日修正
令和二年三月三十一日修正

2411-1	2411-2	2412-1
2411-3	2411-4	2412-3
2511-1	2511-2	2512-1



アジア航測株式会社調製

東
近
江
市

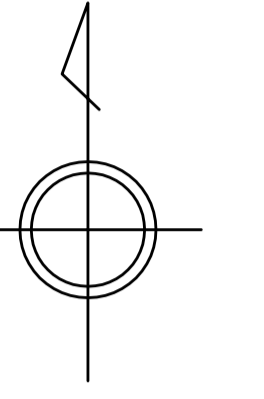


平成二十一年三月三十一日調製

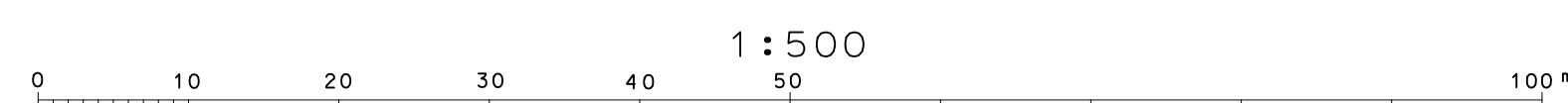
アジア航測株式会社調製



2311-4	2312-3	2312-4
2411-2	2412-1	2412-2
2411-4	2412-3	2412-4




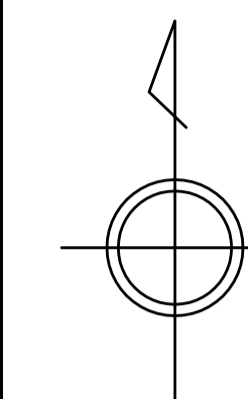
東
近
江
市



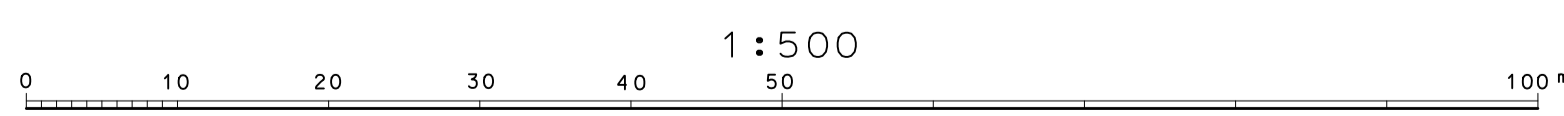
平成二十一年三月三十一日調製

アジア航測株式会社調製

2312-3	2312-4	2313-3
2412-1	2412-2	2413-1
2412-3	2412-4	2413-3

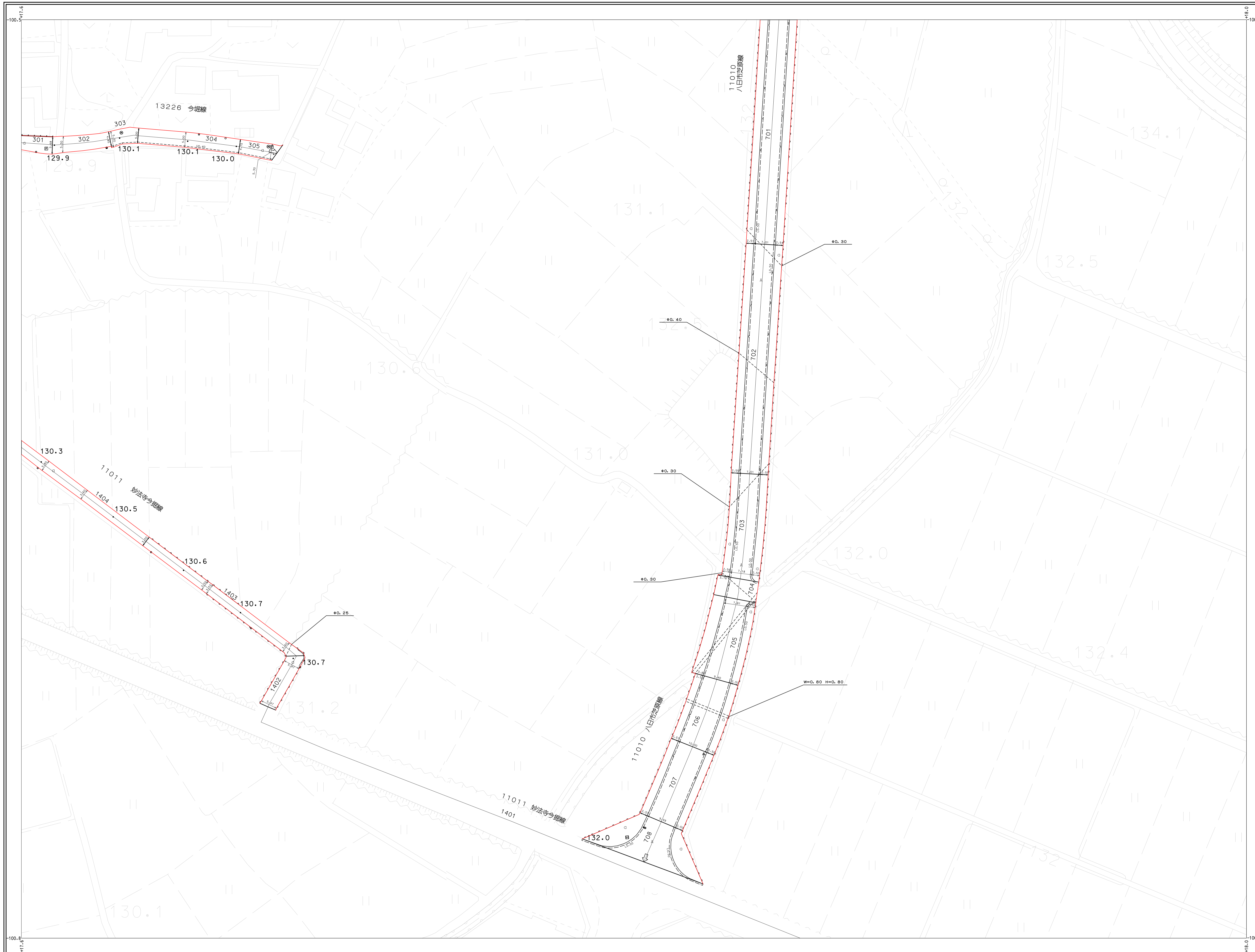
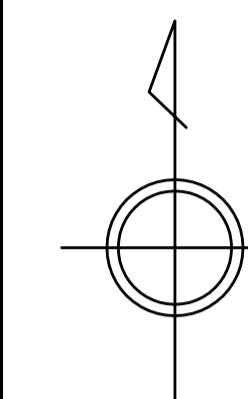


東
近
江
市



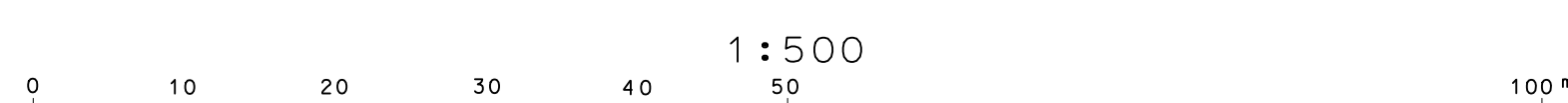
平成二十一年三月三十一日調製

2411-2	2412-1	2412-2
2411-4	2412-3	2412-4
2511-2	2512-1	2512-2



アジア航測株式会社調製

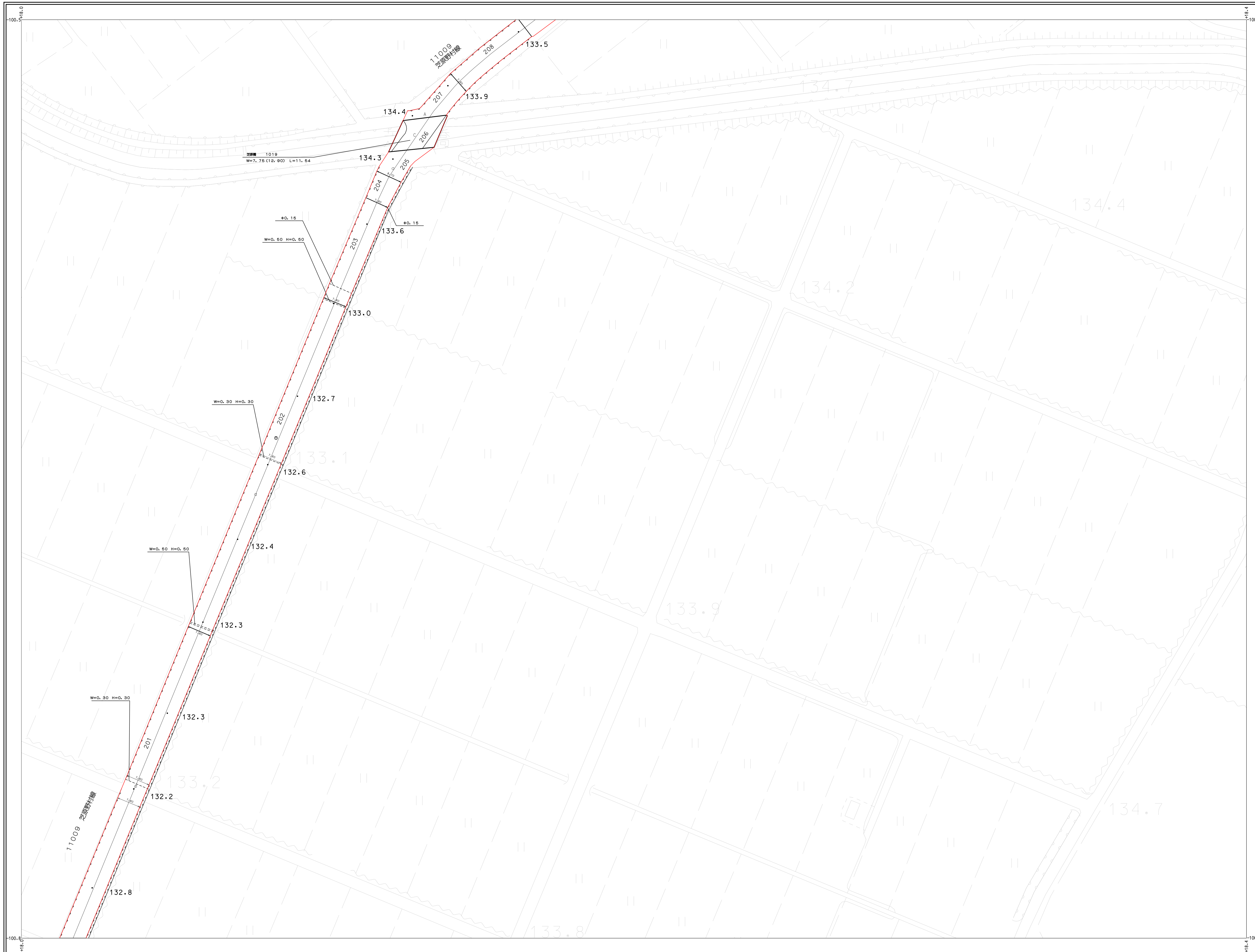
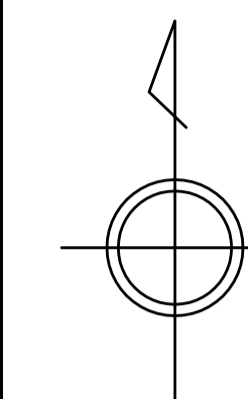
東
近
江
市



平成二十一年三月三十一日調製

アジア航測株式会社調製


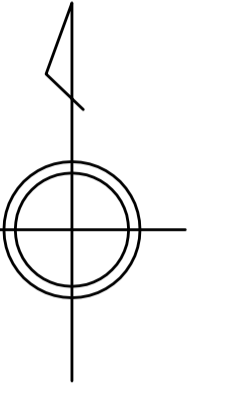
2412-1	2412-2	2413-1
2412-3	2412-4	2413-3
2512-1	2512-2	2513-1



東
近
江
市

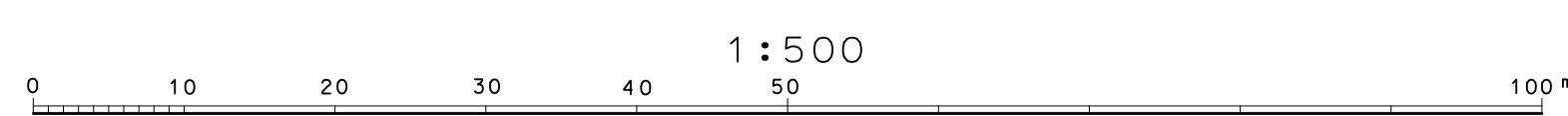
平成二十一年三月三十一日調製

2312-4	2313-3	2313-4
2412-2	2413-1	2413-2
2412-4	2413-3	2413-4



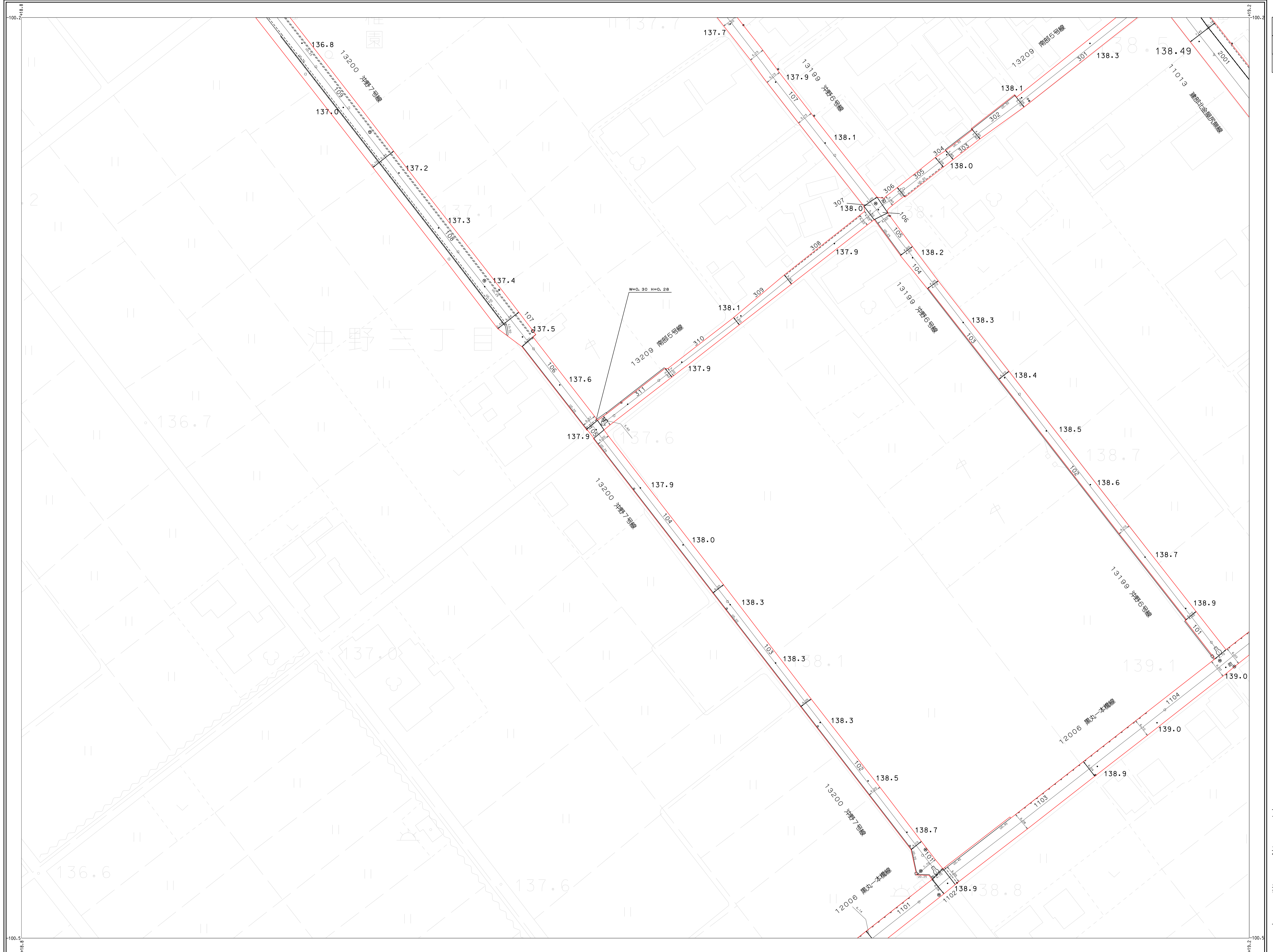
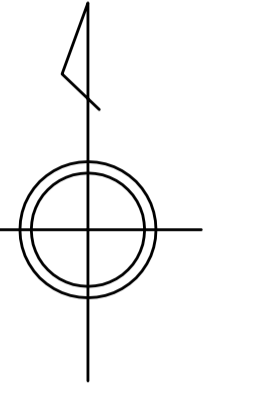
アジア航測株式会社調製

東
近
江
市



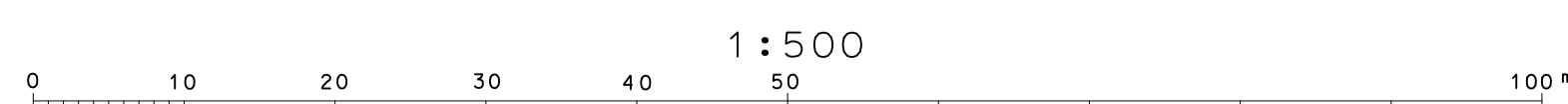
平成二十一年三月三十一日調製
平成二十三年三月三十一日修正

2313-3	2313-4	2314-3
2413-1	2413-2	2414-1
2413-3	2413-4	2414-3



アジア航測株式会社調製

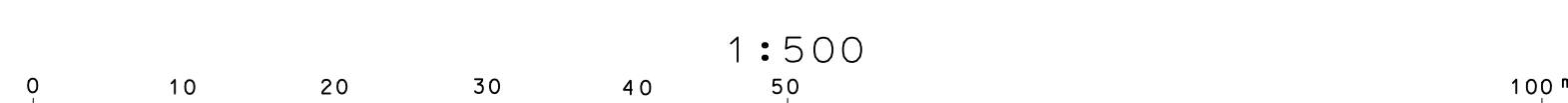
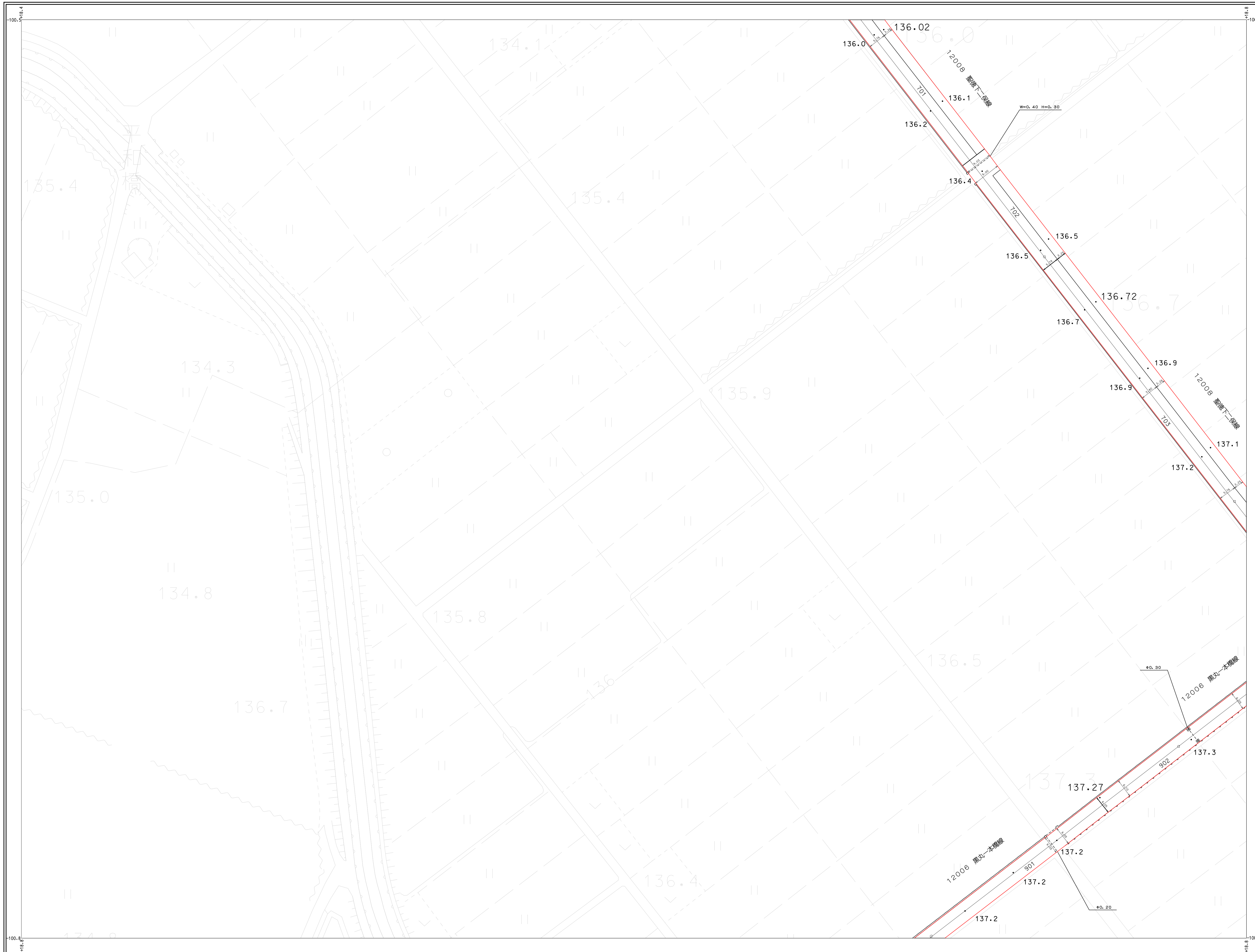
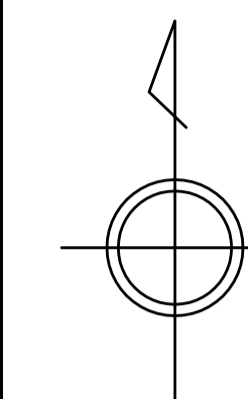
東
近
江
市



平成二十一年三月三十一日調製

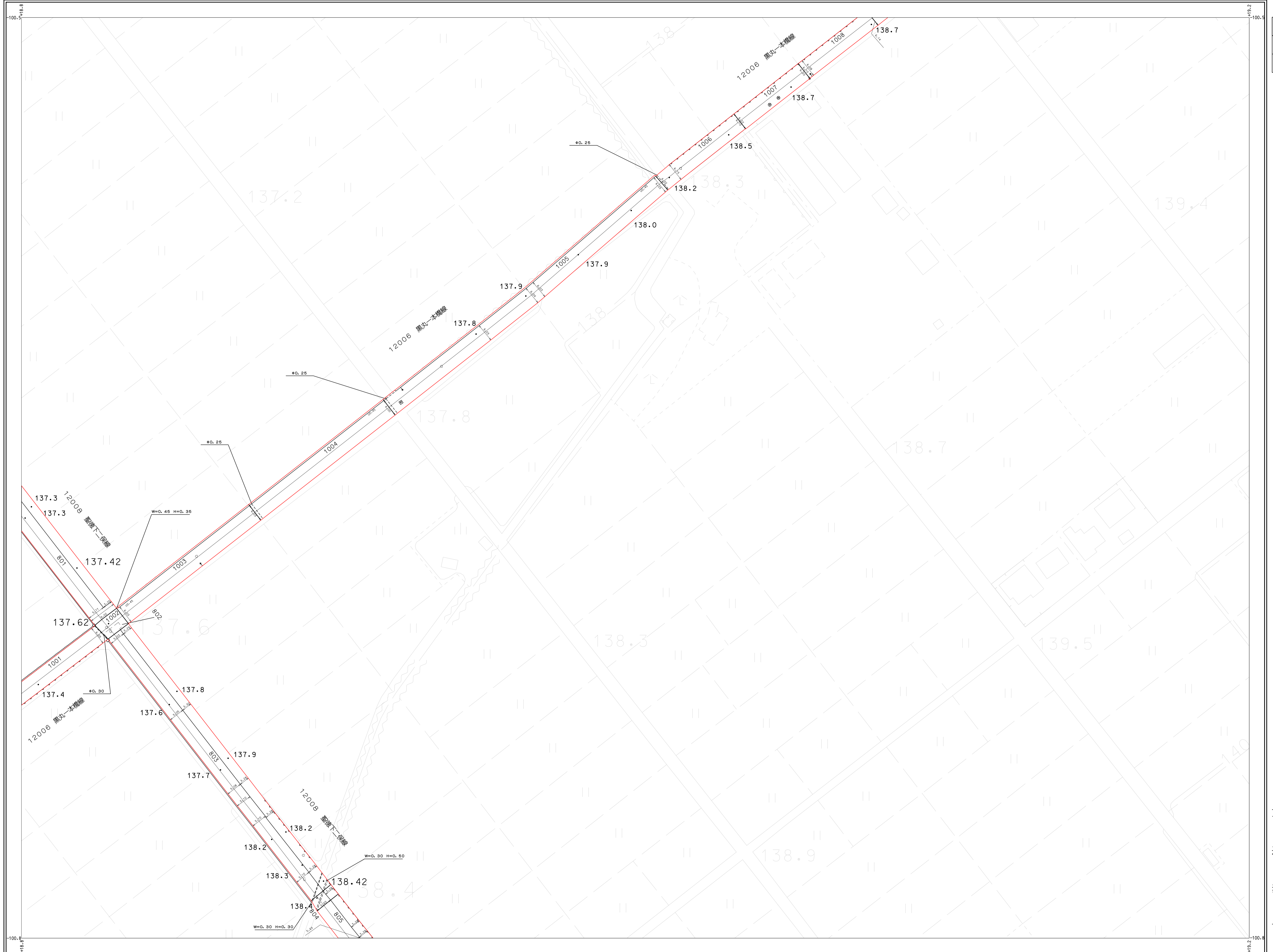
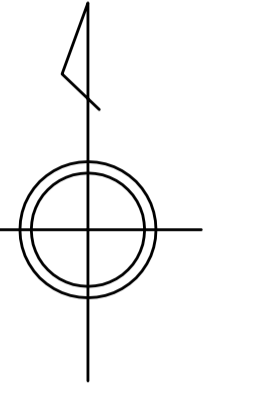
アジア航測株式会社調製

2412-2	2413-1	2413-2
2412-4	2413-3	2413-4
2512-2	2513-1	2513-2



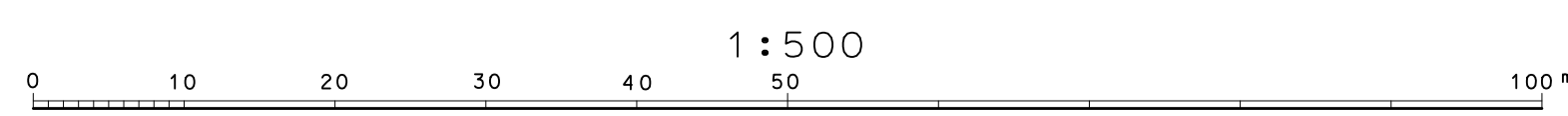
平成二十一年三月三十一日調製

2413-1	2413-2	2414-1
2413-3	2413-4	2414-3
2513-1	2513-2	2514-1



アジア航測株式会社調製

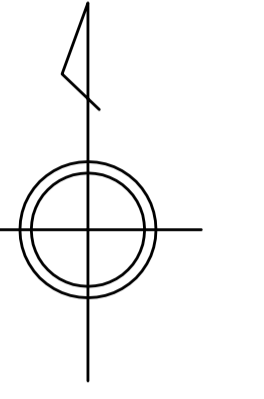
東
近
江
市



平成二十一年三月三十一日調製
平成二十八年三月三十一日修正

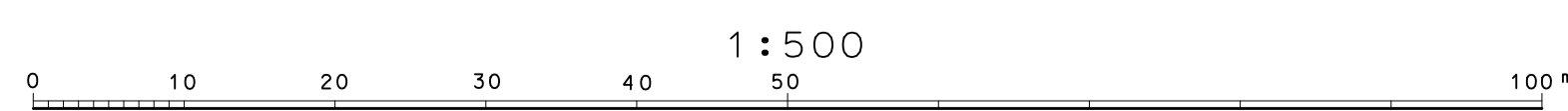


2313-4	2314-3	2314-4
2413-2	2414-1	2414-2
2413-4	2414-3	2414-4



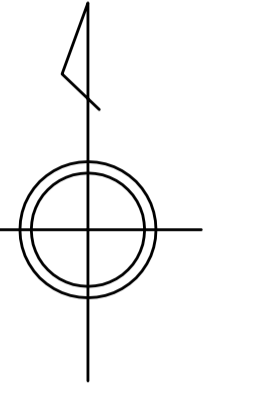
アジア航測株式会社調製

東
近
江
市



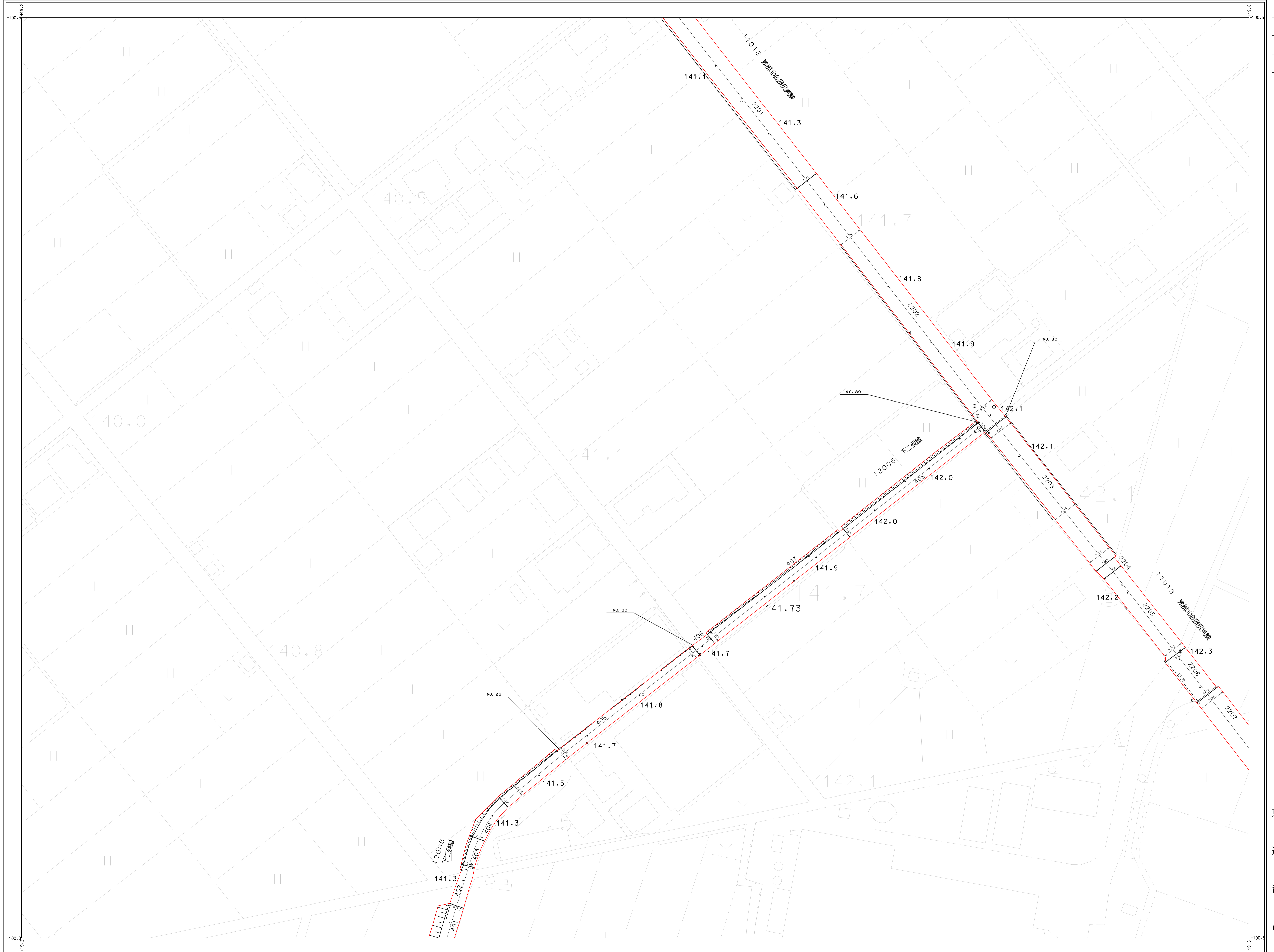
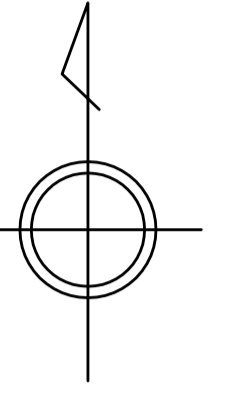
平成二十一年三月三十一日調製
平成二十六年三月三十一日修正
平成二十七年三月三十一日修正
平成二十九年三月三十一日修正
令和三年三月三十一日修正

2314-3	2314-4	2315-3
2414-1	2414-2	2415-1
2414-3	2414-4	2415-3



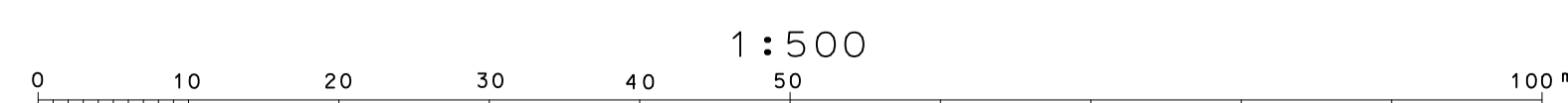
平成二十一年三月三十一日調製
平成二十四年三月三十一日修正

2413-2	2414-1	2414-2
2413-4	2414-3	2414-4
2513-2	2514-1	2514-2



アジア航測株式会社調製

東
近
江
市




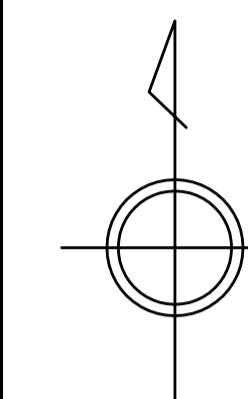
2414-4
1:500

東近江市道路台帳図

(八日市地区)

平成二十一年三月三十一日調製
平成二十四年三月三十一日修正
平成二十七年三月三十一日修正
平成二十九年三月三十一日修正
令和二年三月三十一日修正

2414-1	2414-2	2415-1
2414-3	2414-4	2415-3
2514-1	2514-2	2515-1



アジア航測株式会社調製

東
近
江
市

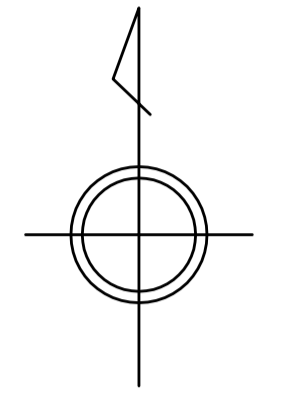
0 10 20 30 40 50 100
1:500

2414-4

平成二十一年三月三十一日調製
平成二十三年三月三十一日修正
平成二十四年三月三十一日修正
平成二十五年三月三十一日修正
平成二十六年三月三十一日修正

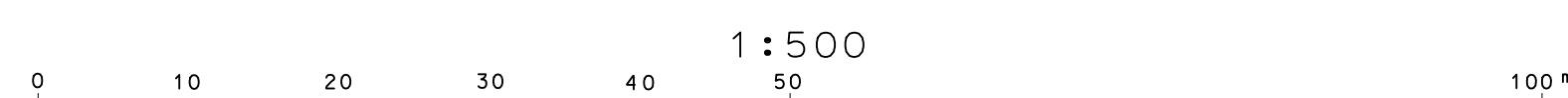


2314-4	2315-3	2315-4
2414-2	2415-1	
2414-4	2415-3	2415-4



アジア航測株式会社調製

東
近
江
市



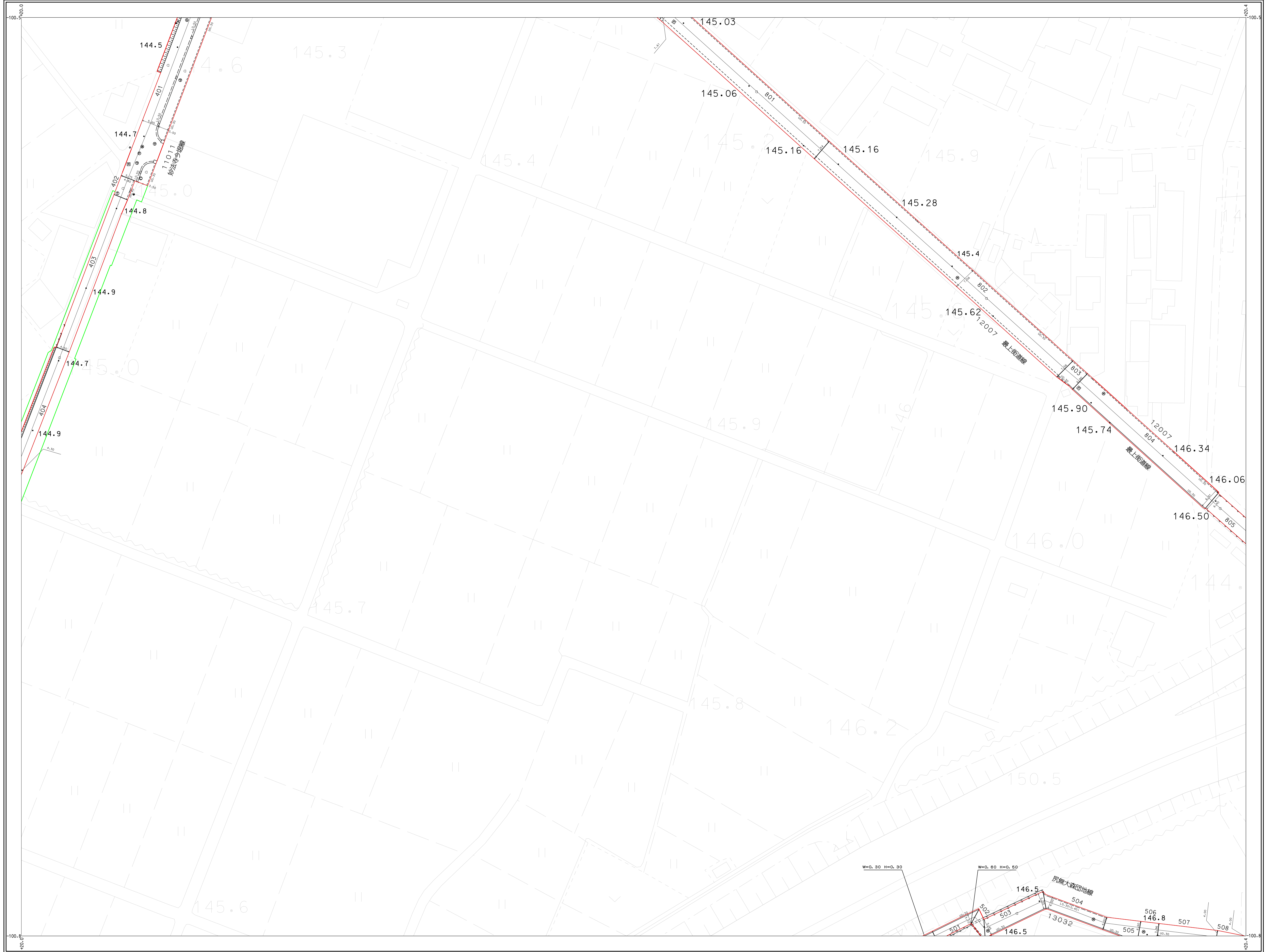
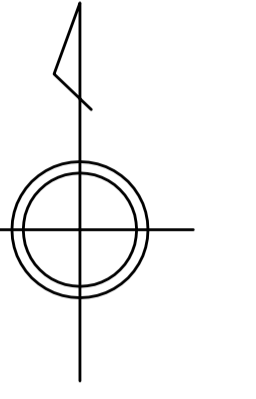
2415-3
1:500

東近江市道路台帳図

(八日市地区)

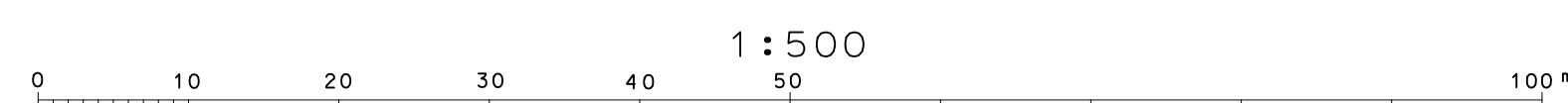
平成二十一年三月三十一日調製
平成二十八年三月三十一日修正
令和二年三月三十一日修正

2414-2	2415-1	
2414-4	2415-3	2415-4
2514-2	2515-1	2515-2



アジア航測株式会社調製

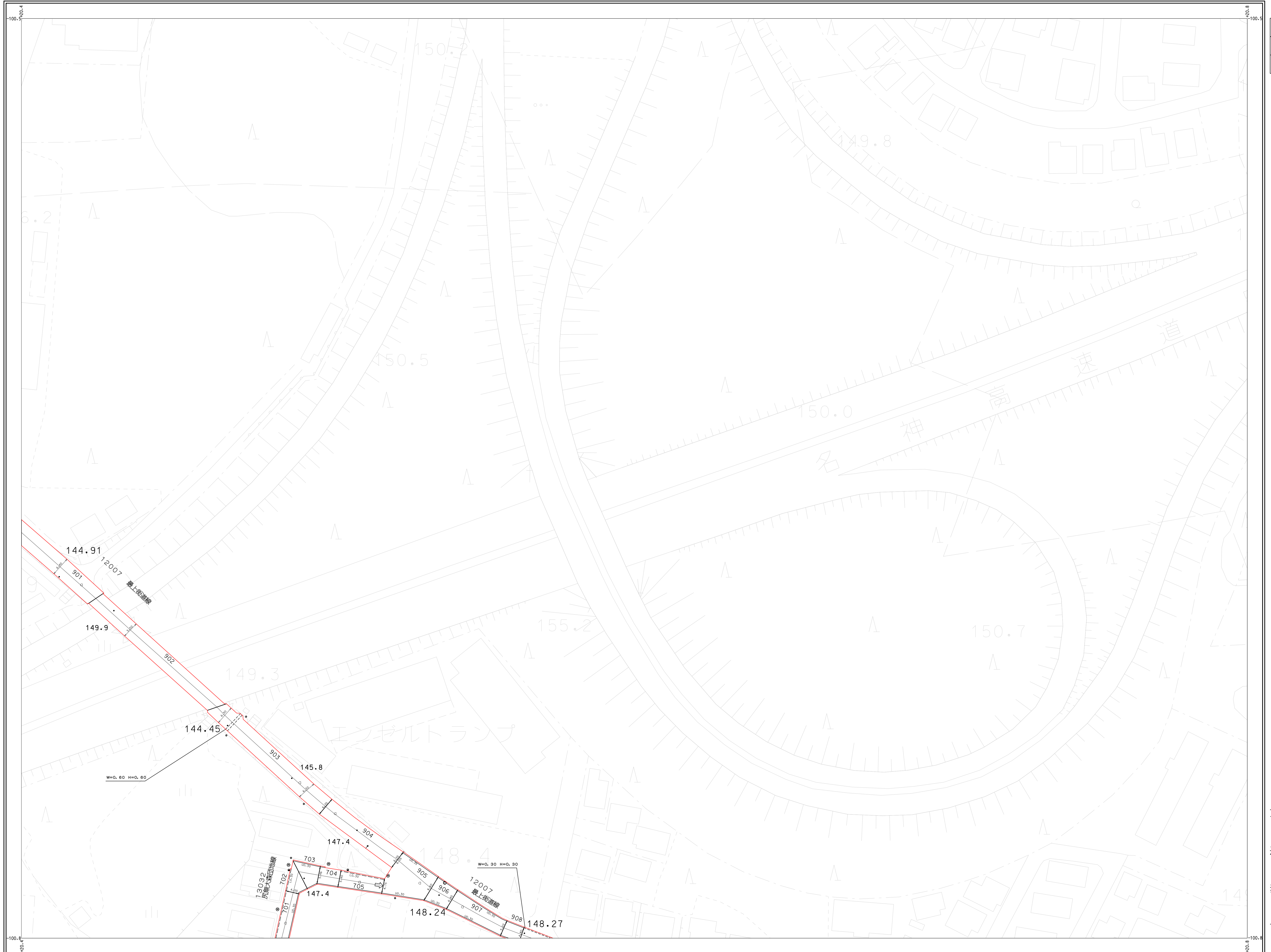
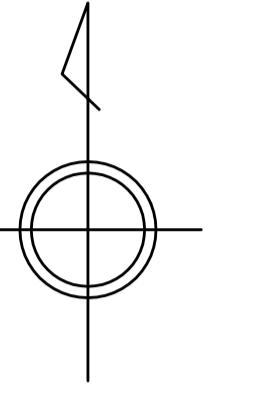
東
近
江
市



2415-3

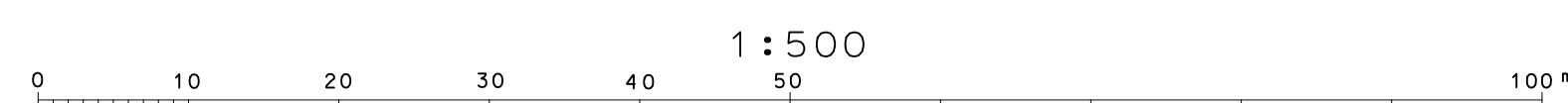
平成二十二年三月三十一日調製

2415-1	2416-1	
2415-3	2415-4	2416-3
2515-1	2515-2	2516-1



アジア航測株式会社調製

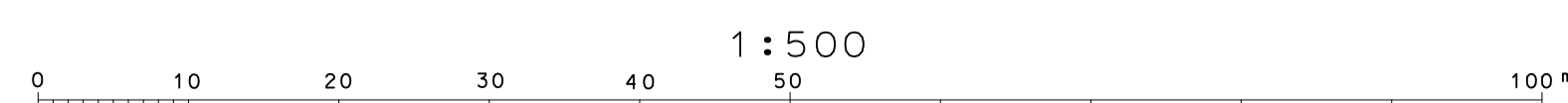
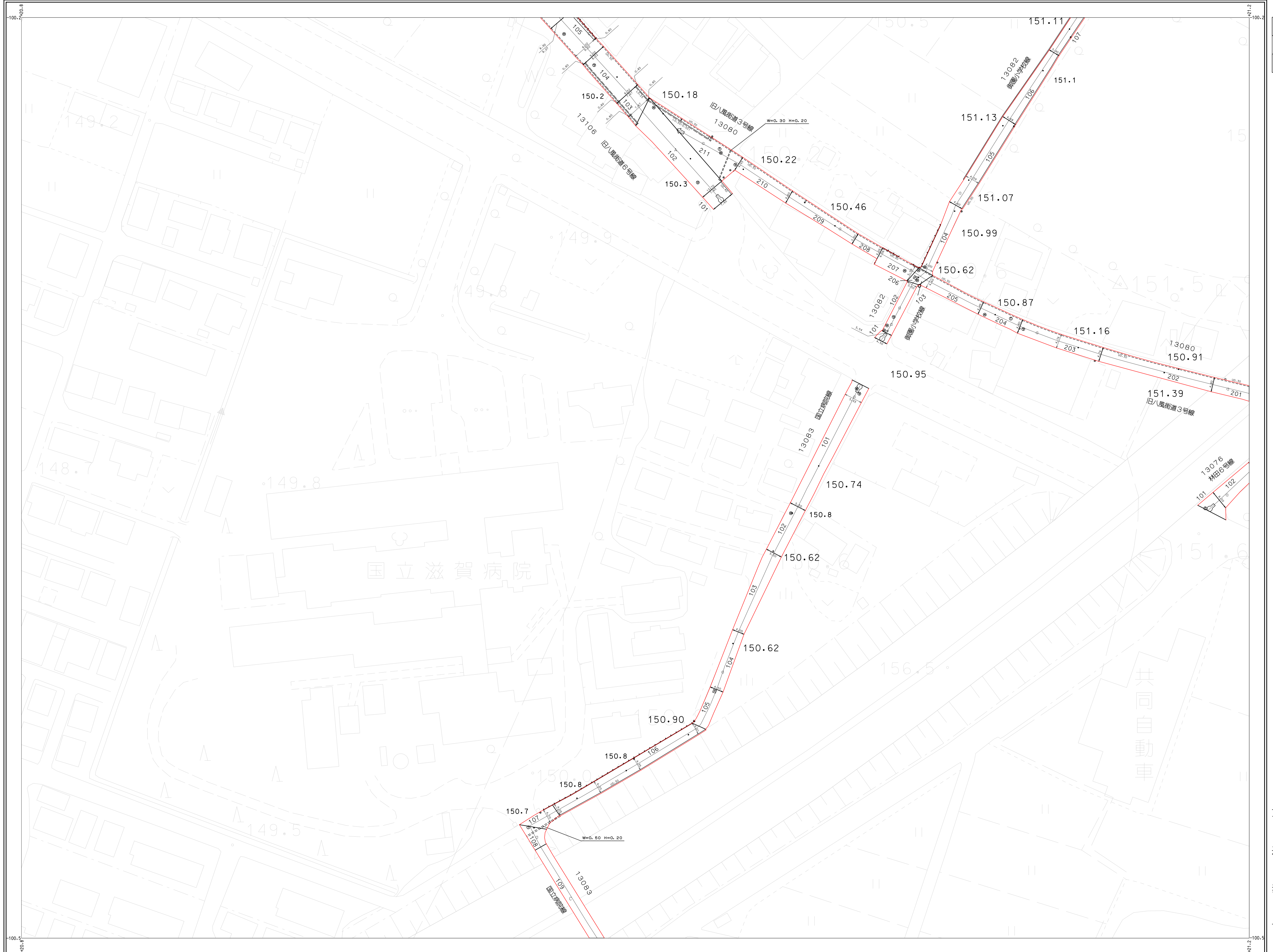
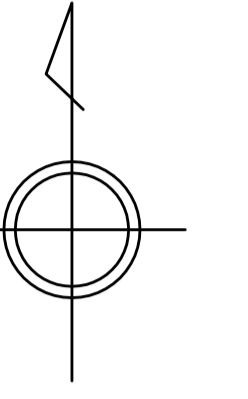
東
近
江
市



平成二十一年三月三十一日調製

アジア航測株式会社調製

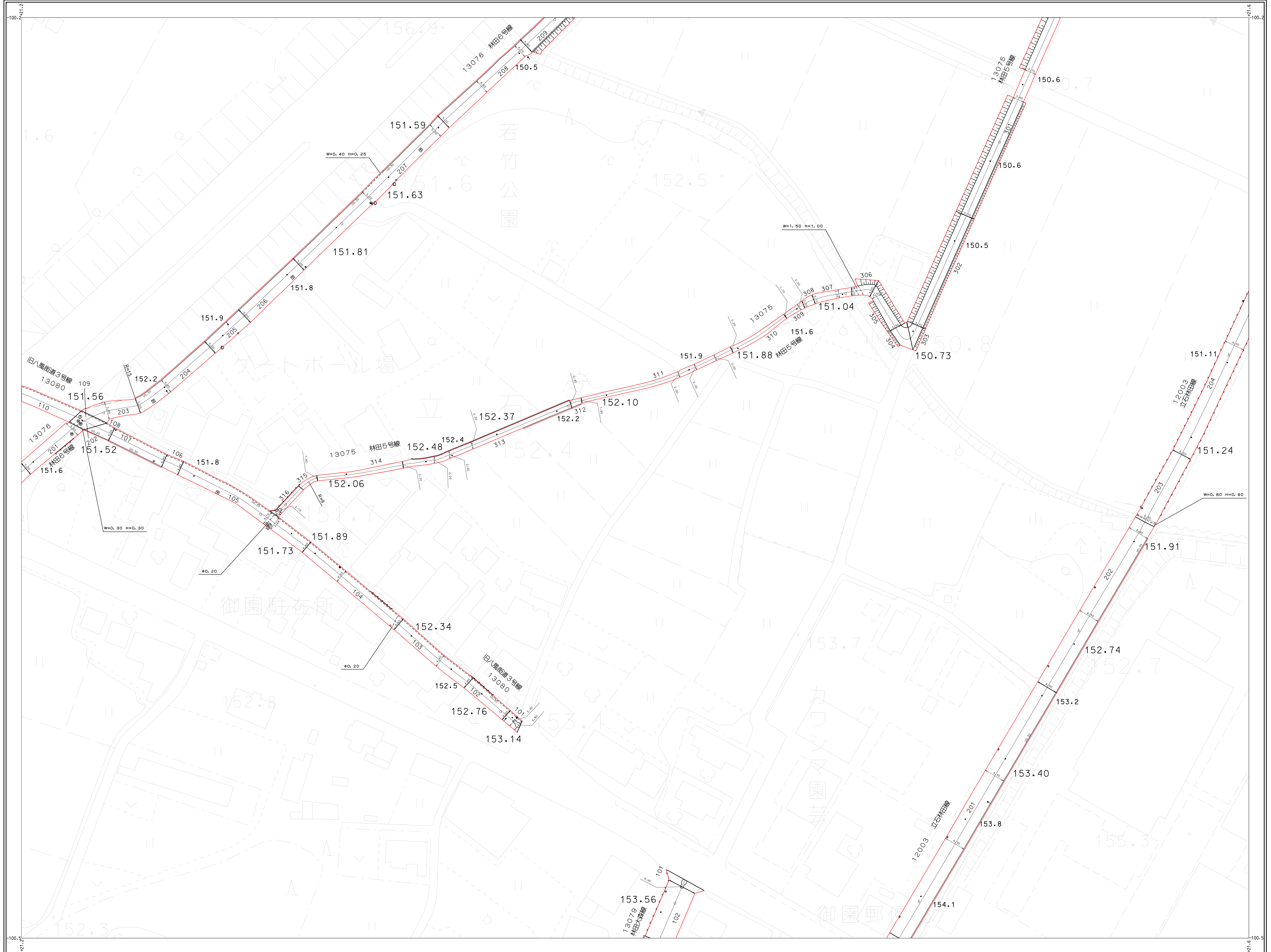
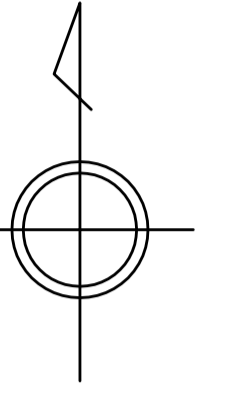
2315-4	2316-3	2316-4
	2416-1	2416-2
2415-4	2416-3	2416-4



1:500

平成二十一年三月三十一日調製

2316-3	2316-4	2317-3
2416-1	2416-2	2417-1
2416-3	2416-4	2417-3



アジア航測株式会社調製

東
近
江
市

