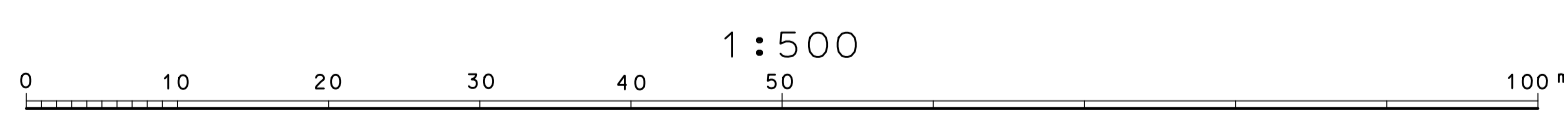
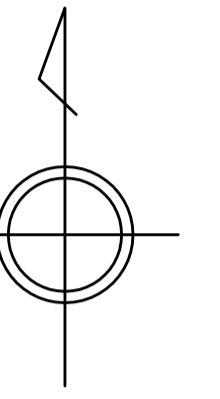


平成二十一年三月三十一日調製

アジア航測株式会社調製

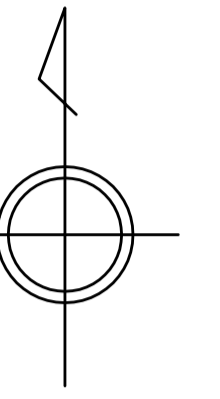
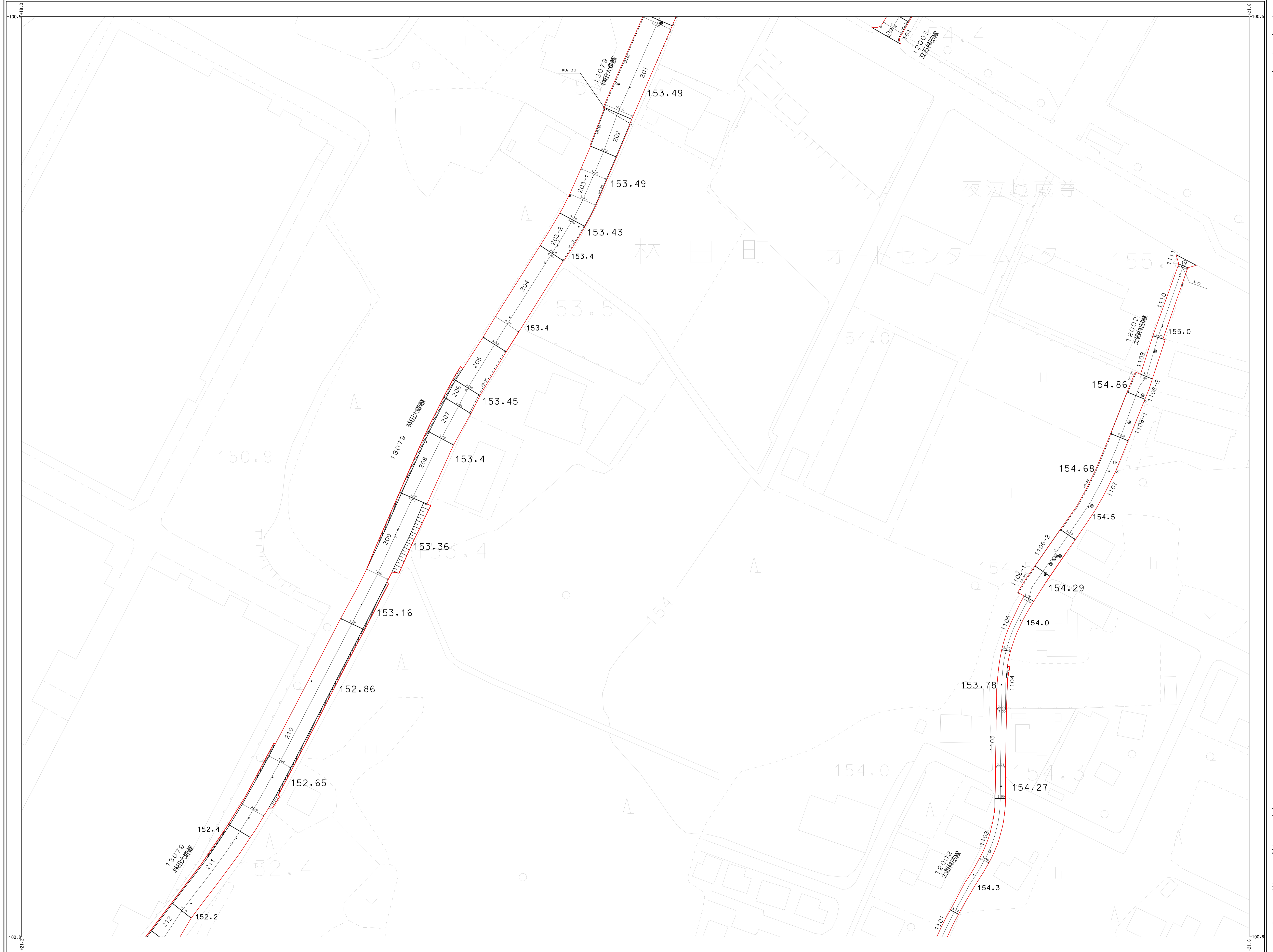


2416-1	2416-2
2415-4	2416-3
2515-2	2516-1

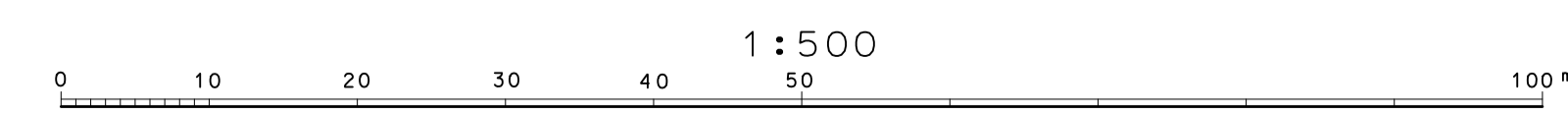


平成二十一年三月三十一日調製
平成二十五年三月三十一日修正
令和四年三月三十一日修正

2416-1	2416-2	2417-1
2416-3	2416-4	2417-3
2516-1	2516-2	2517-1



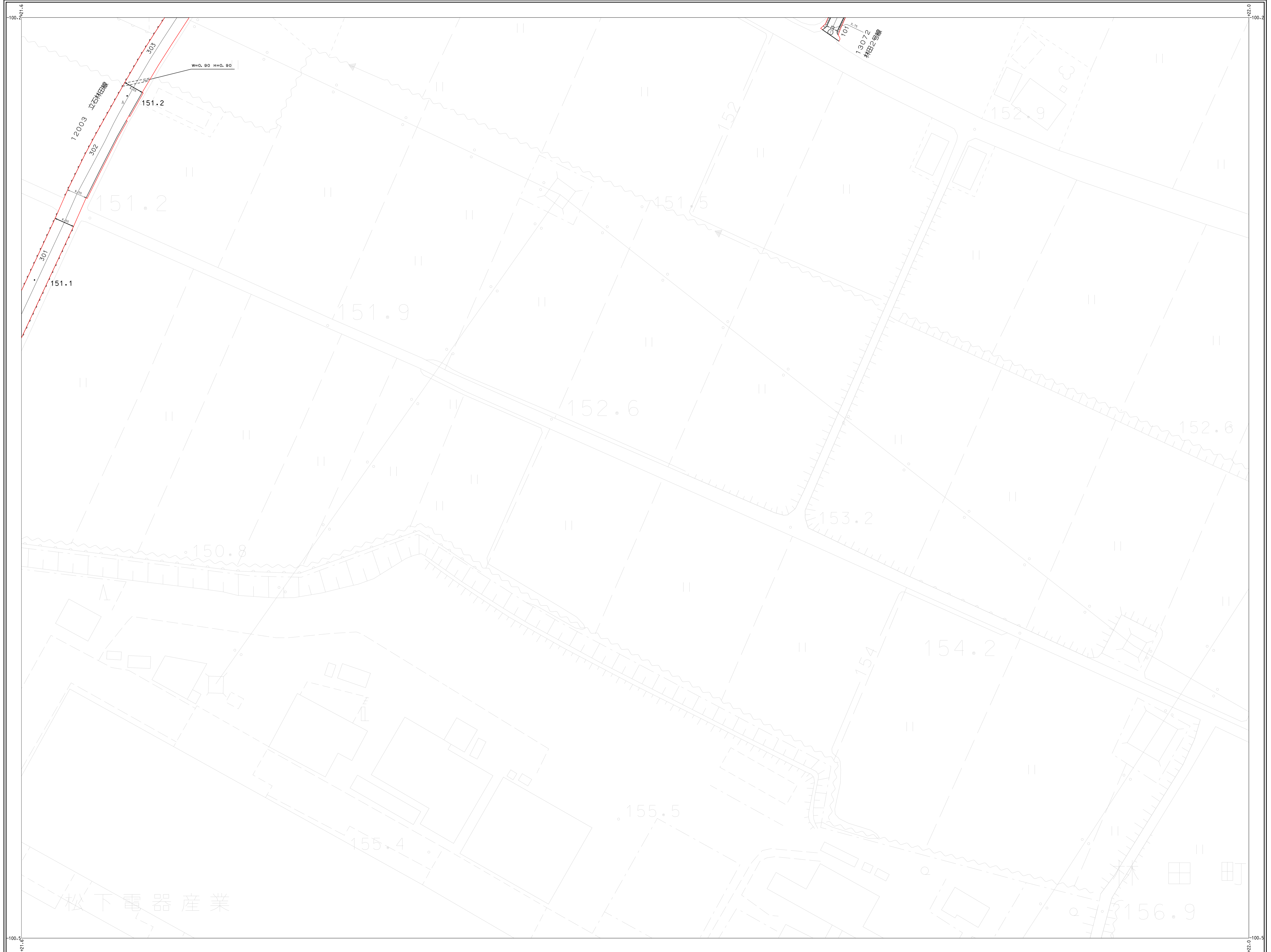
アジア航測株式会社調製



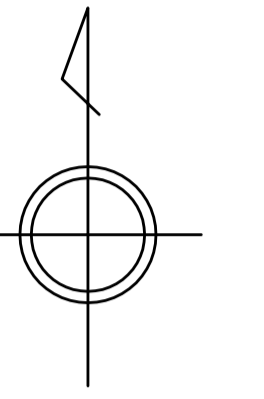
東
近
江
市

平成二十一年三月三十一日調製

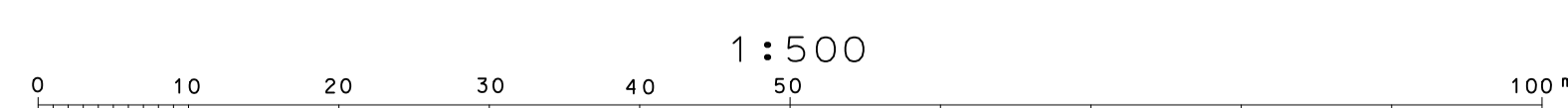
アジア航測株式会社調製



2316-4	2317-3	2317-4
2416-2	2417-1	2417-2
2416-4	2417-3	2417-4



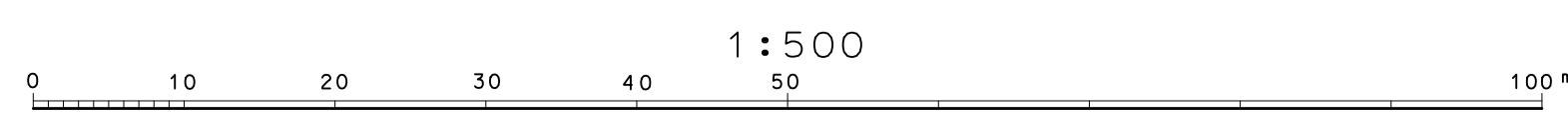
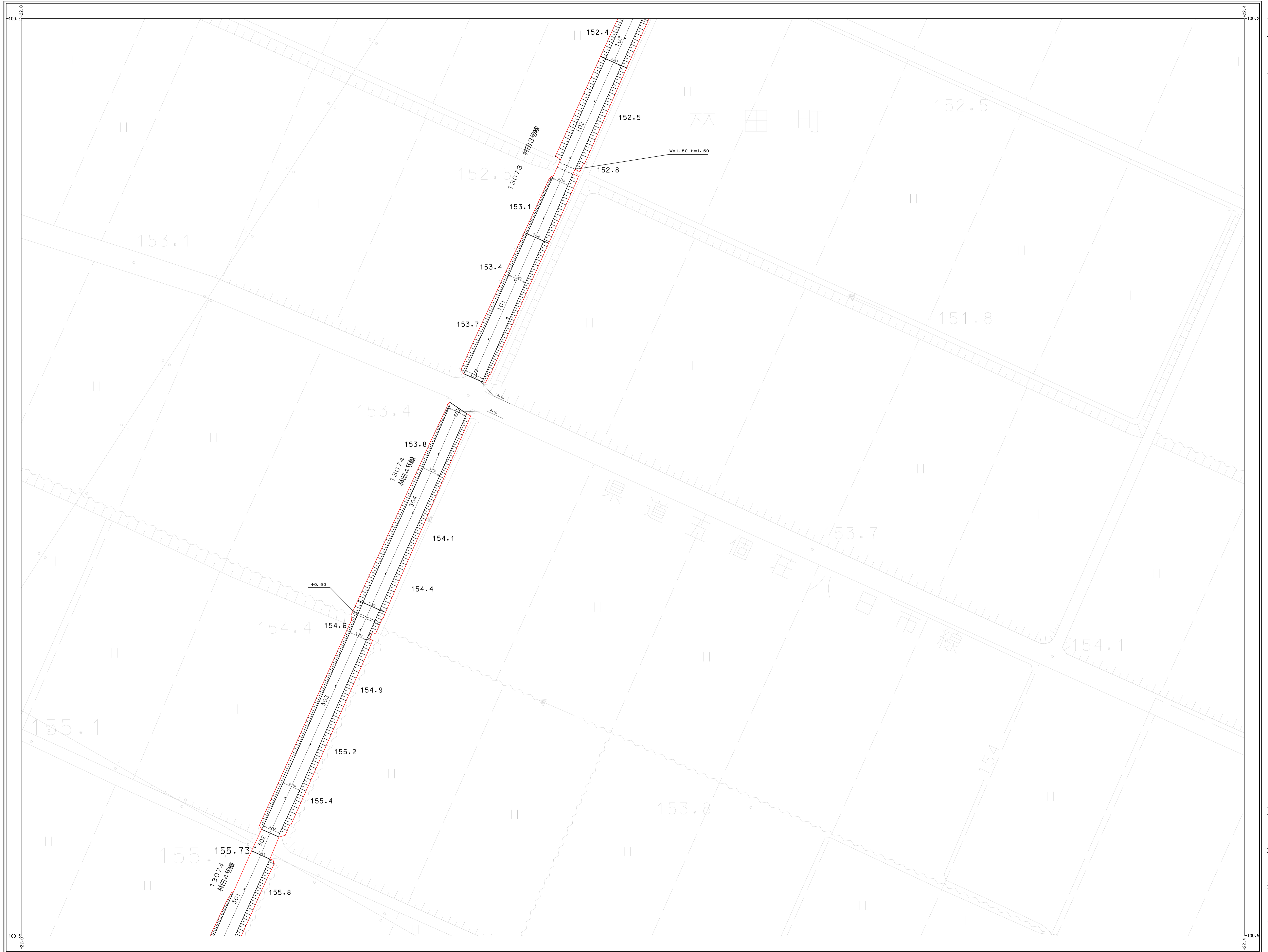
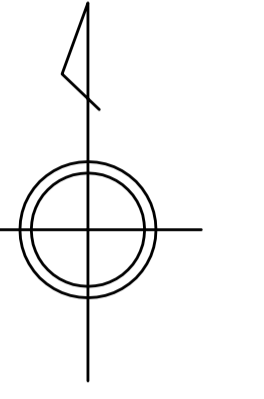
東
近
江
市



平成二十一年三月三十一日調製

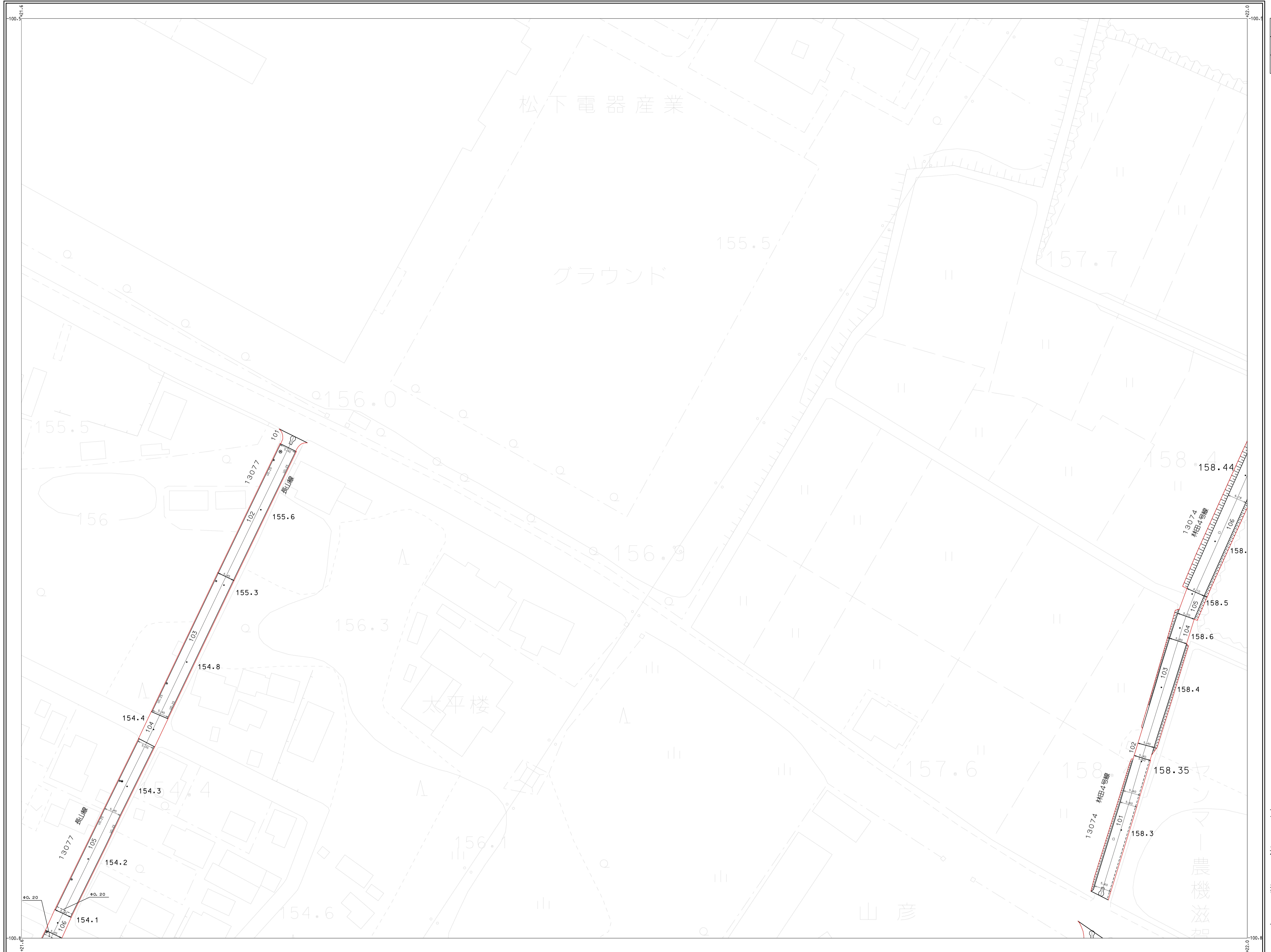
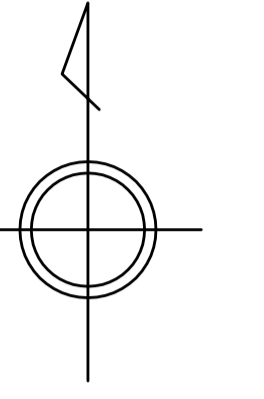
アジア航測株式会社調製

2317-3	2317-4	2318-3
2417-1	2417-2	2418-1
2417-3	2417-4	2418-3



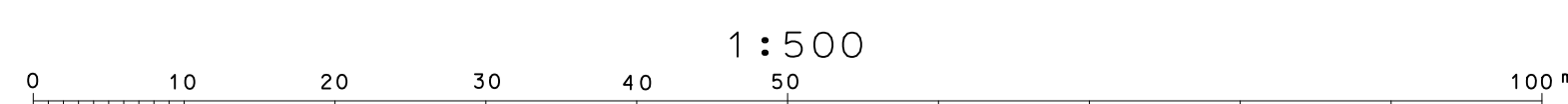
平成二十二年三月三十一日調製

2416-2	2417-1	2417-2
2416-4	2417-3	2417-4
2516-2	2517-1	2517-2



アジア航測株式会社調製

東
近
江
市



2417-4
1:500

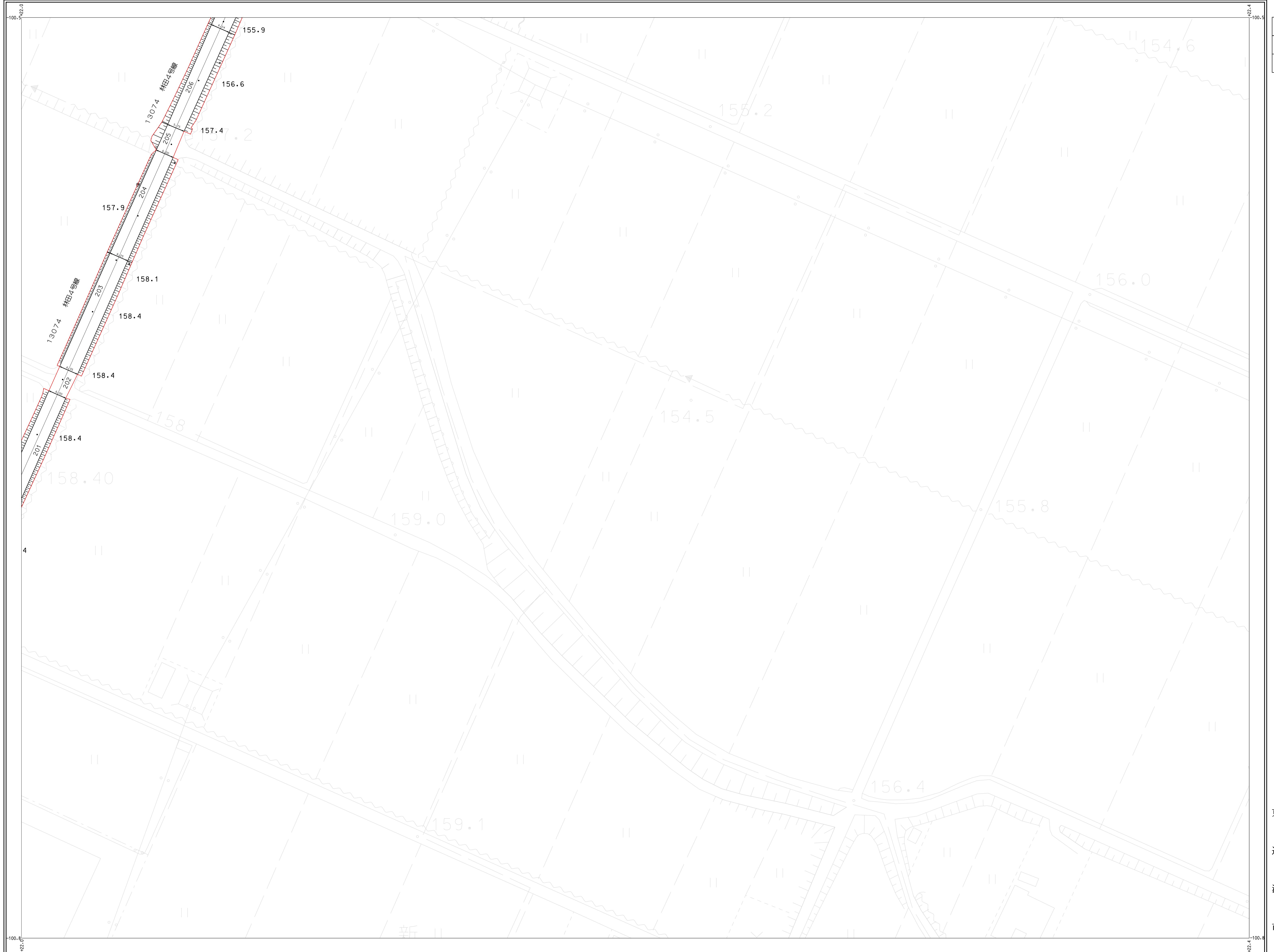
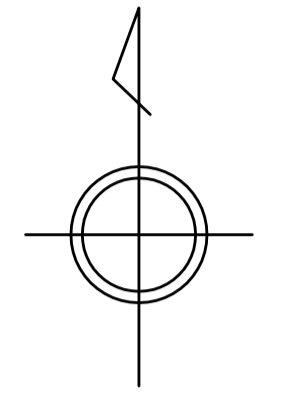
東近江市道路台帳図

(八日市地区)

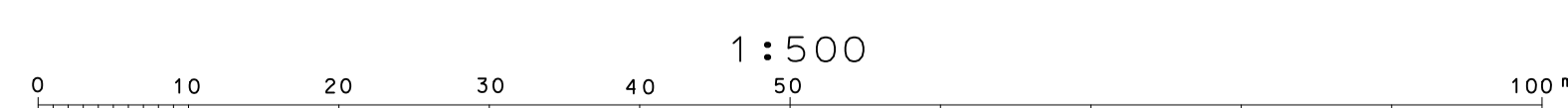
平成二十一年三月三十一日調製

アジア航測株式会社調製

2417-1	2417-2	2418-1
2417-3	2417-4	2418-3
2517-1	2517-2	2518-1




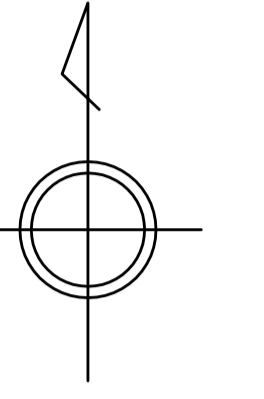
東
近
江
市



2417-4

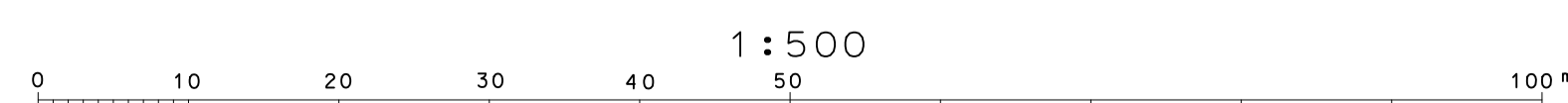
平成二十一年三月三十一日調製

2317-4	2318-3	2318-4
2417-2	2418-1	2418-2
2417-4	2418-3	2418-4



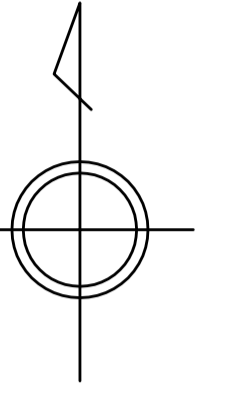
アジア航測株式会社調製

東
近
江
市



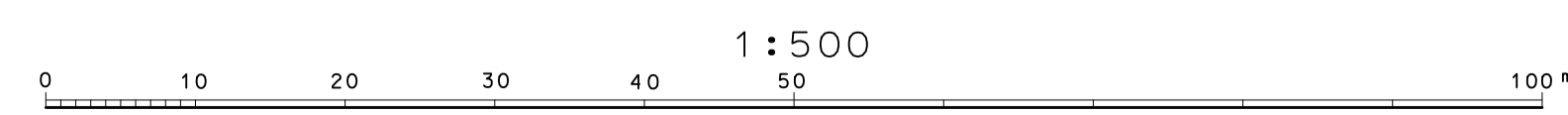
平成二十一年三月三十一日調製

2318-3	2318-4	
2418-1	2418-2	2419-1
2418-3	2418-4	2419-3



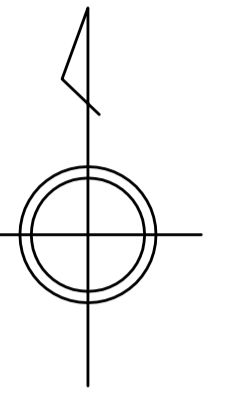
アジア航測株式会社調製

東
近
江
市



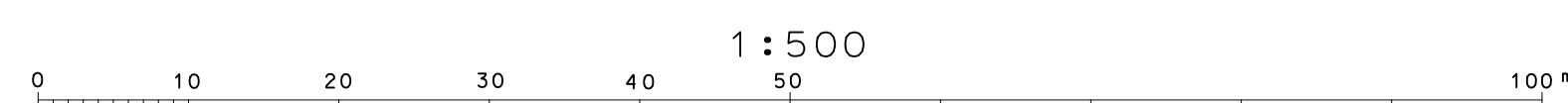
平成二十一年三月三十一日調製

2417-2	2418-1	2418-2
2417-4	2418-3	2418-4
2517-2	2518-1	2518-2



アジア航測株式会社調製

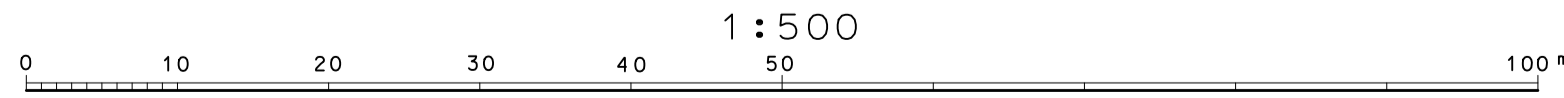
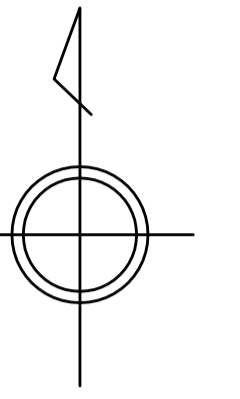
東
近
江
市



平成二十一年三月三十一日調製

アジア航測株式会社調製

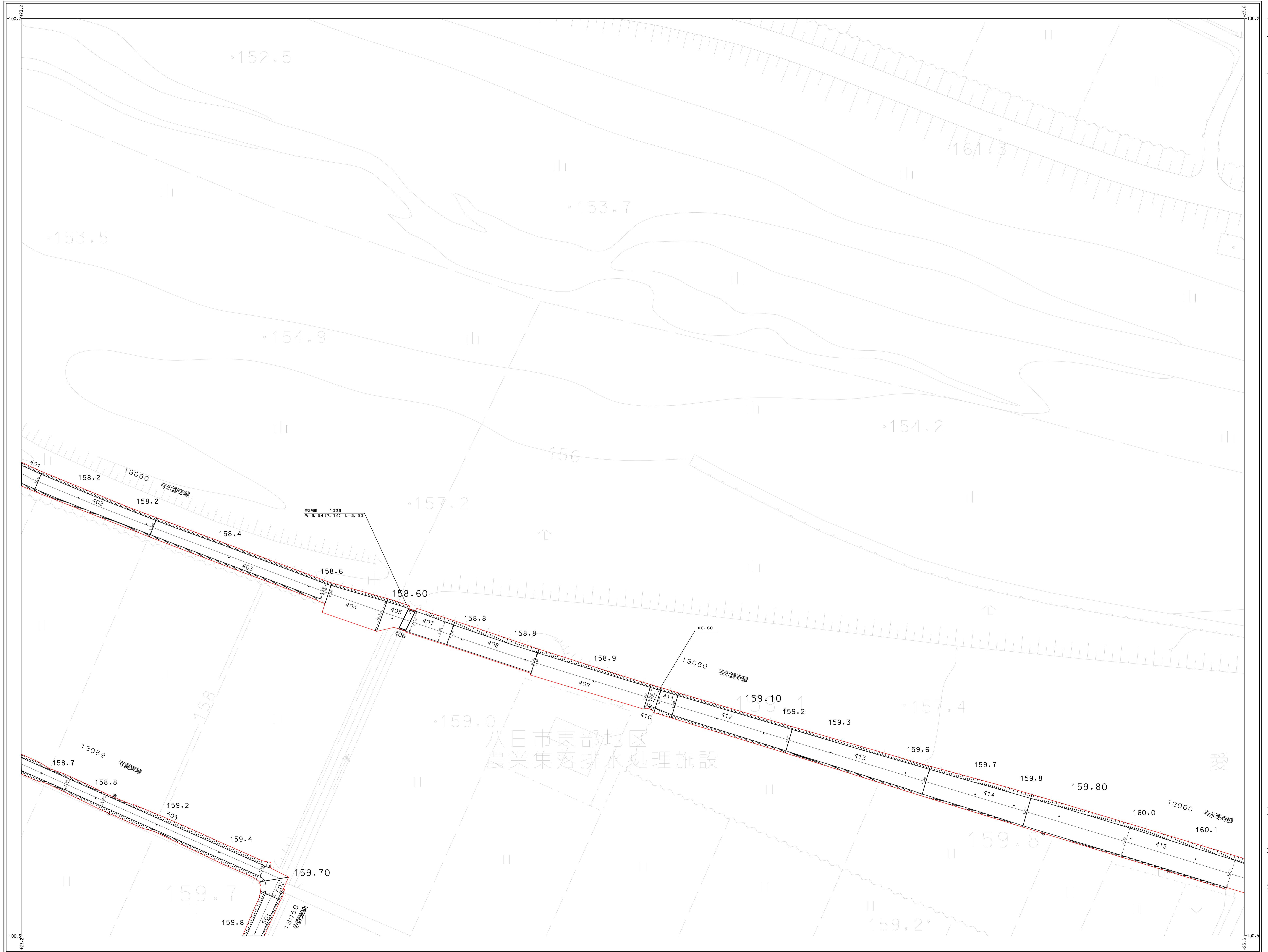
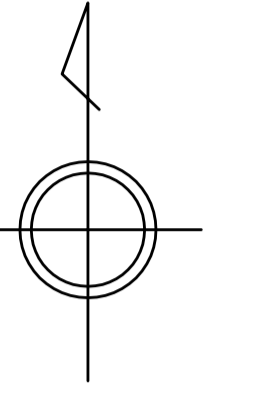
2418-1	2418-2	2419-1
2418-3	2418-4	2419-3
2518-1	2518-2	2519-1



東
近
江
市

平成二十一年三月三十一日調製

2318-4		
2418-2	2419-1	2419-2
2418-4	2419-3	2419-4



アジア航測株式会社調製

東
近
江
市


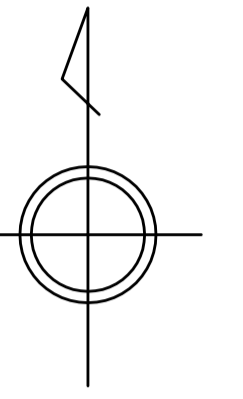
2419-2
1:500

東近江市道路台帳図

(八日市地区)

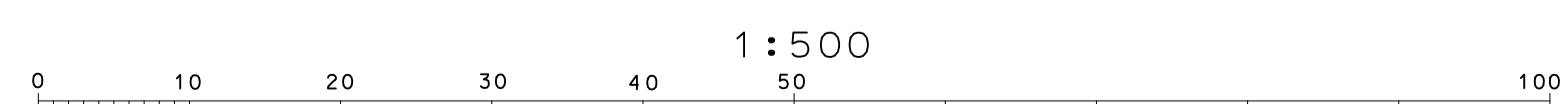
平成二十二年三月三十一日調製

2419-1	2419-2	
2419-3	2419-4	2420-3



アジア航測株式会社調製

東
近
江
市



2419-2

2419-3
1:500

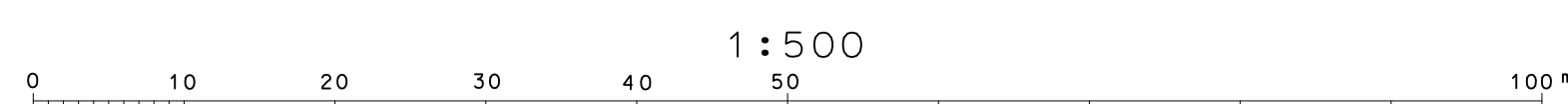
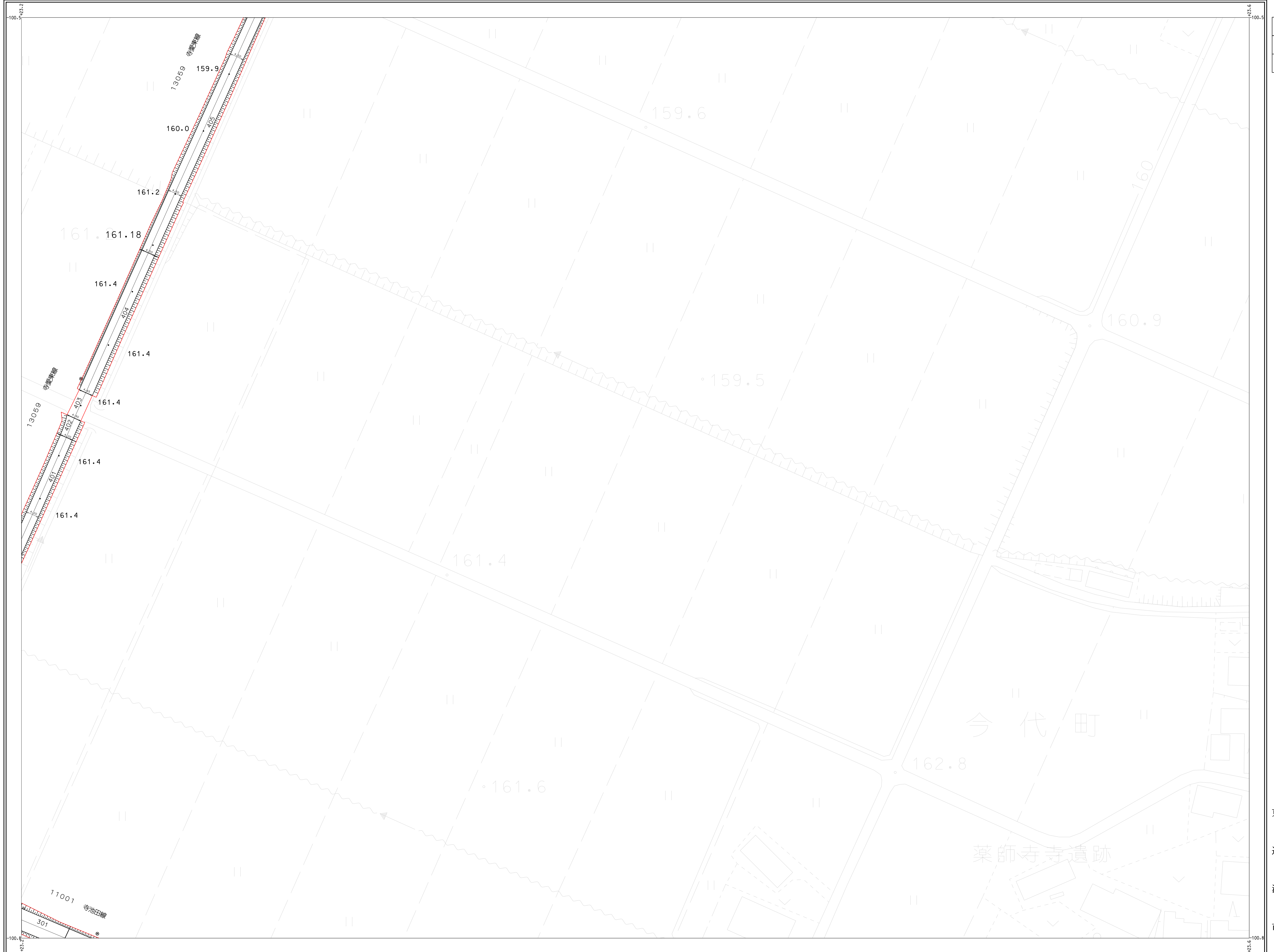
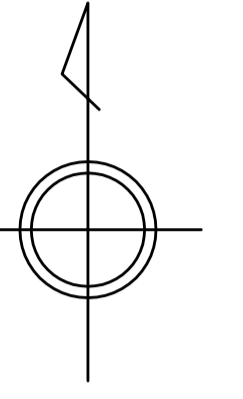
東近江市道路台帳図

(八日市地区)

平成二十一年三月三十一日調製

アジア航測株式会社調製

2418-2	2419-1	2419-2
2418-4	2419-3	2419-4
2518-2	2519-1	2519-2

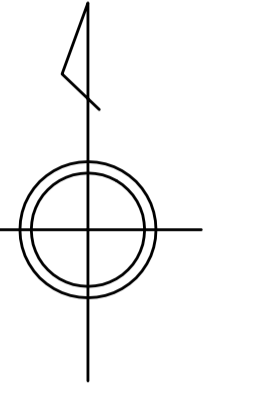


東
近
江
市

2419-3

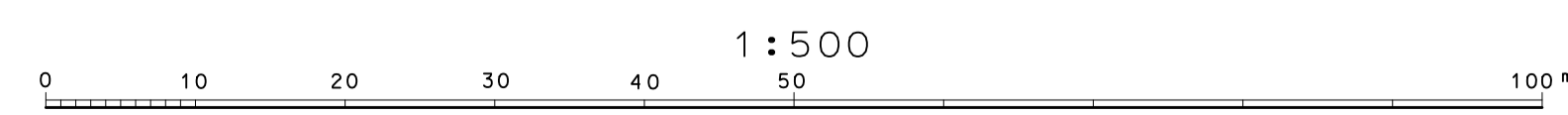
平成二十一年三月三十一日調製

2419-1	2419-2	
2419-3	2419-4	2420-3
2519-1	2519-2	2520-1



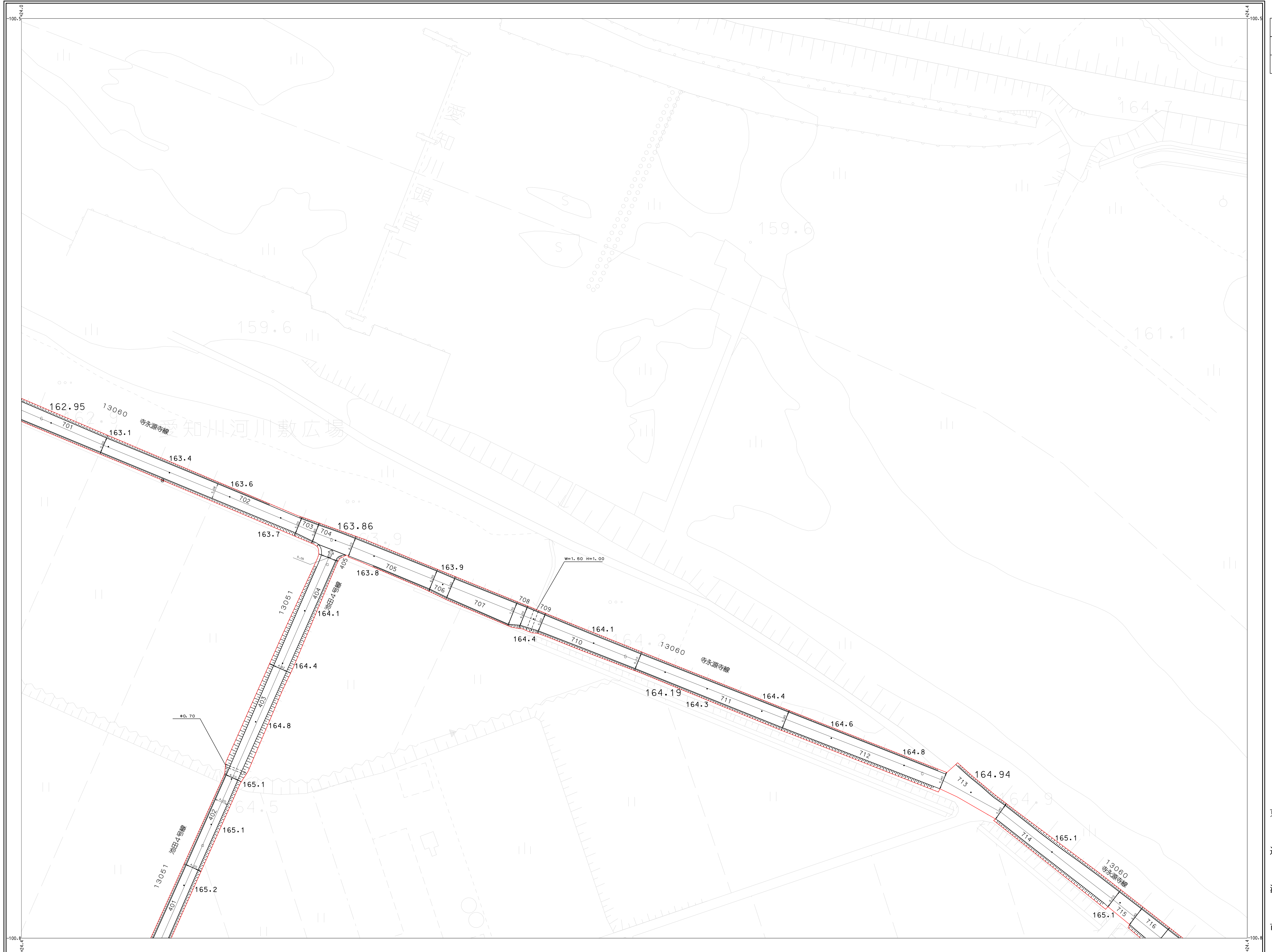
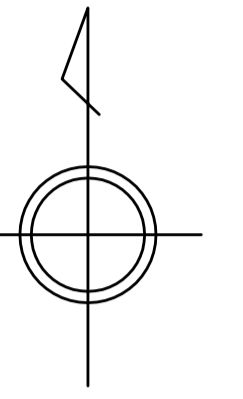
アジア航測株式会社調製

東
近
江
市



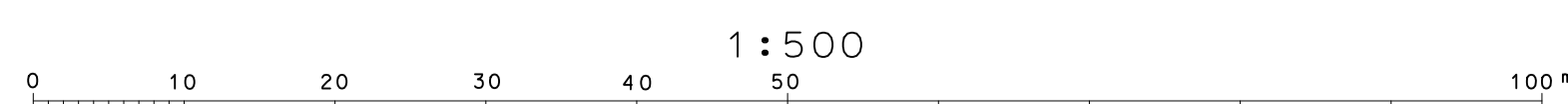
平成二十一年三月三十一日調製
平成二十三年三月三十一日修正

2419-2		
2419-4	2420-3	
2519-2	2520-1	2520-2



アジア航測株式会社調製

東
近
江
市



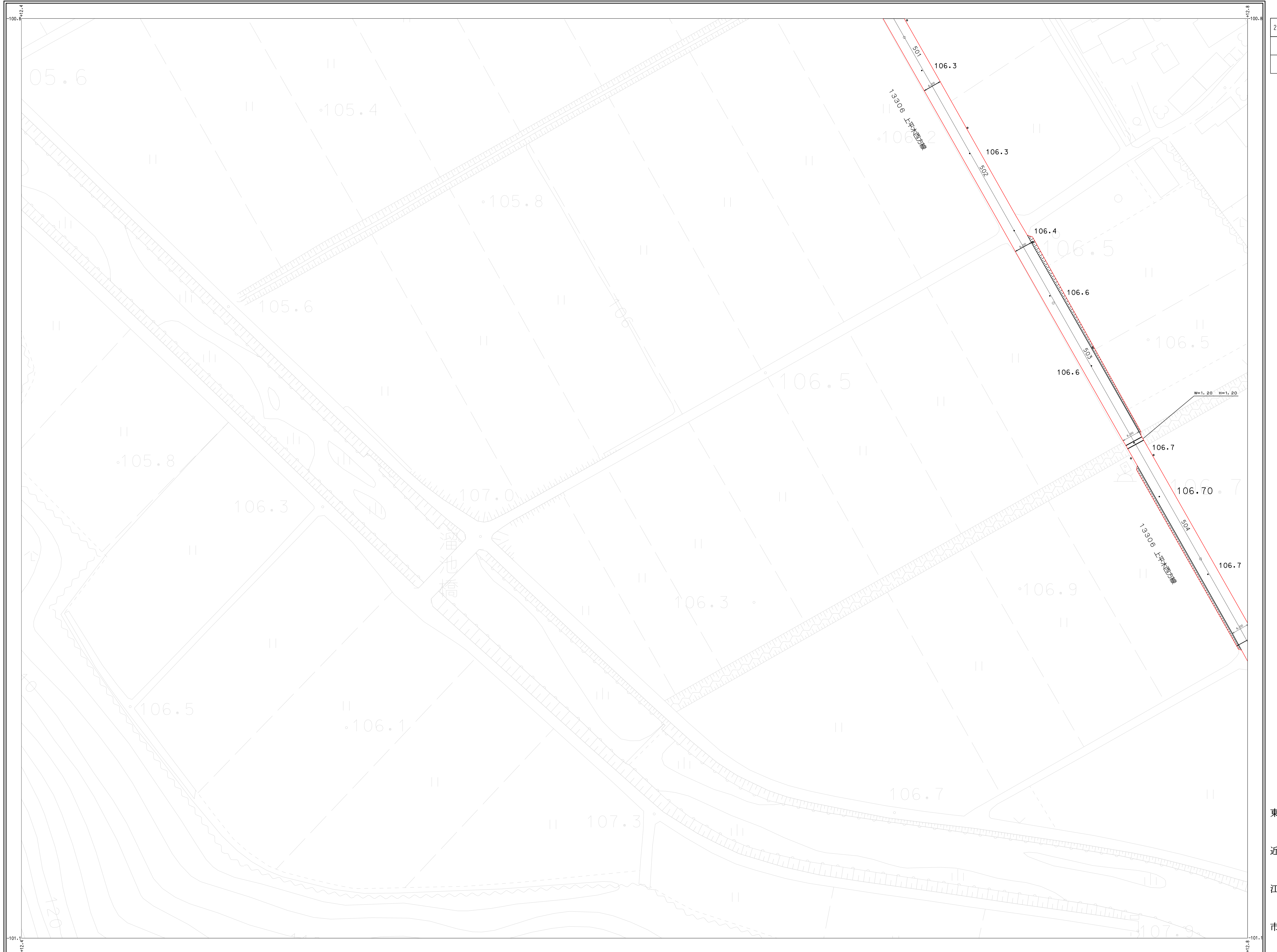
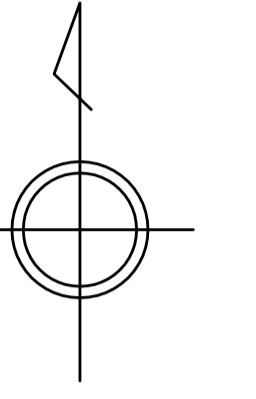
2505-2
1:500

東近江市道路台帳図

(八日市地区)

平成二十一年三月三十一日調製

2405-3	2405-4	2406-3
	2505-2	2506-1
		2506-3



アジア航測株式会社調製

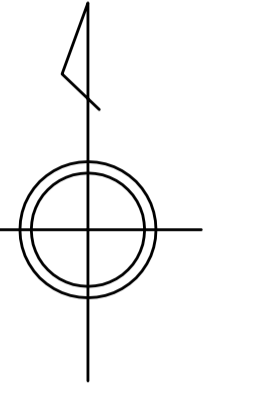
東
近
江
市

0 10 20 30 40 50 100
1:500

2505-2

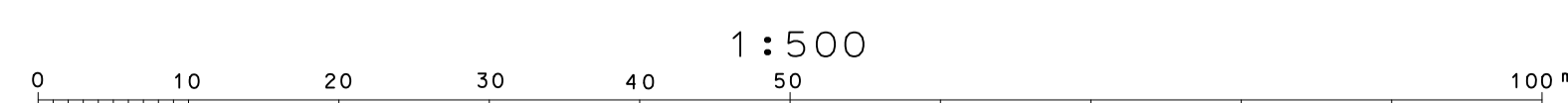
平成二十一年三月三十一日調製

2405-4	2406-3	2406-4
2505-2	2506-1	2506-2
	2506-3	2506-4



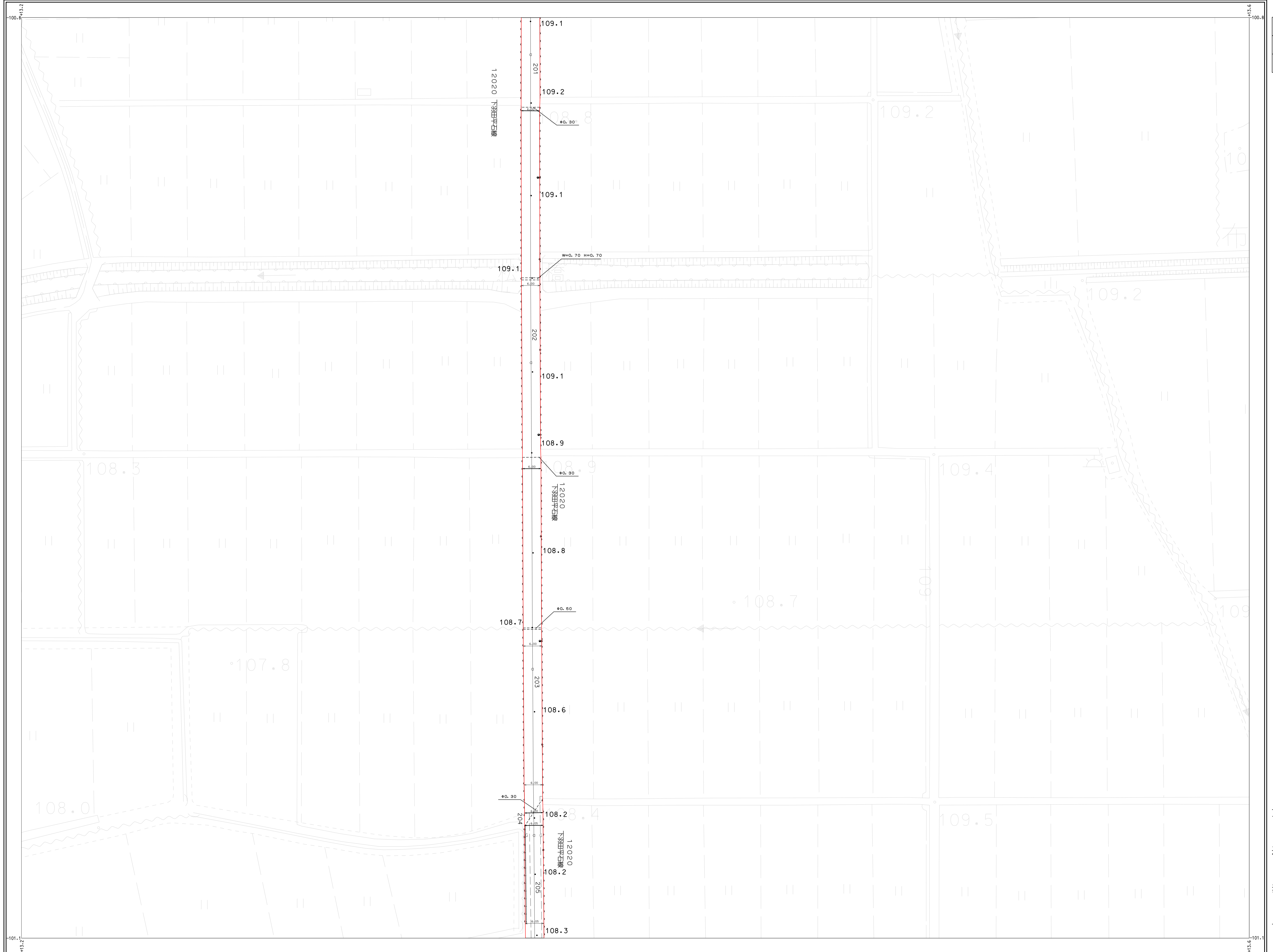
アジア航測株式会社調製

東
近
江
市

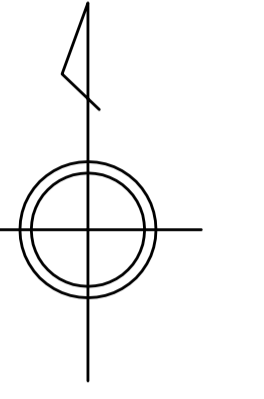


平成二十一年三月三十一日調製

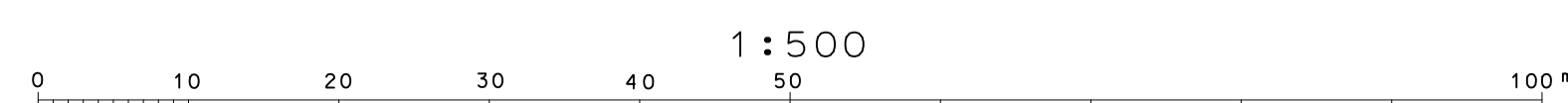
アジア航測株式会社調製



2406-3	2406-4	2407-3
2506-1	2506-2	2507-1
2506-3	2506-4	2507-3

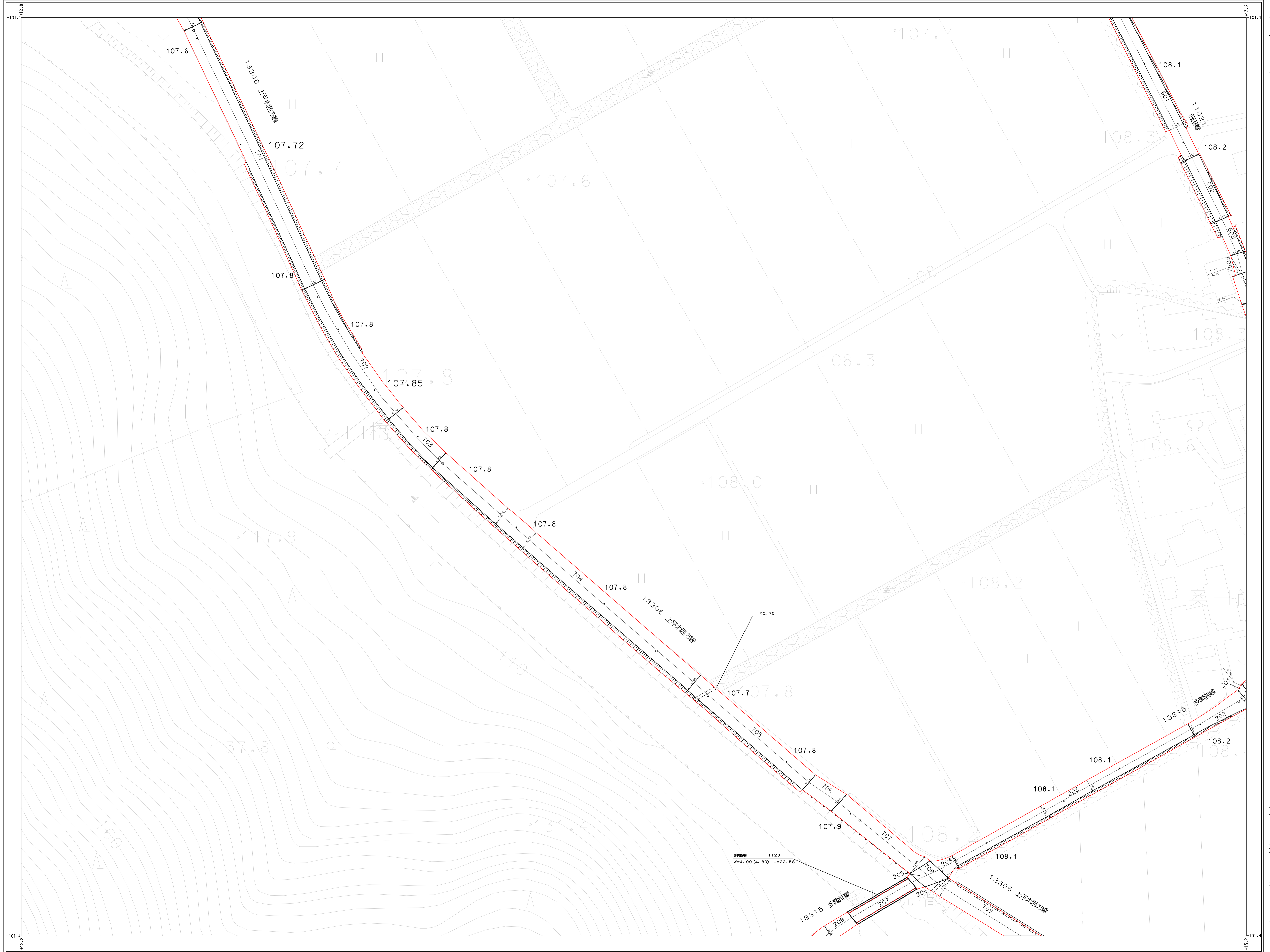
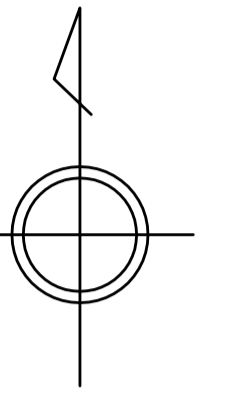


東
近
江
市



平成二十一年三月三十一日調製

2505-2	2506-1	2506-2
	2506-3	2506-4
	2606-1	2606-2



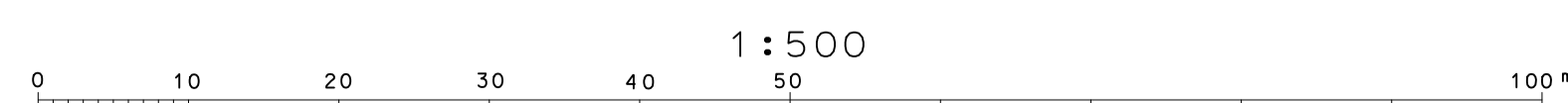
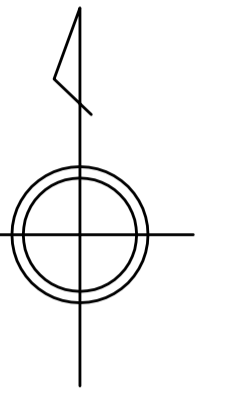
アジア航測株式会社調製

東
近
江
市

平成二十二年三月三十一日調製

アジア航測株式会社調製

2506-1	2506-2	2507-1
2506-3	2506-4	2507-3
2606-1	2606-2	2607-1



1:500