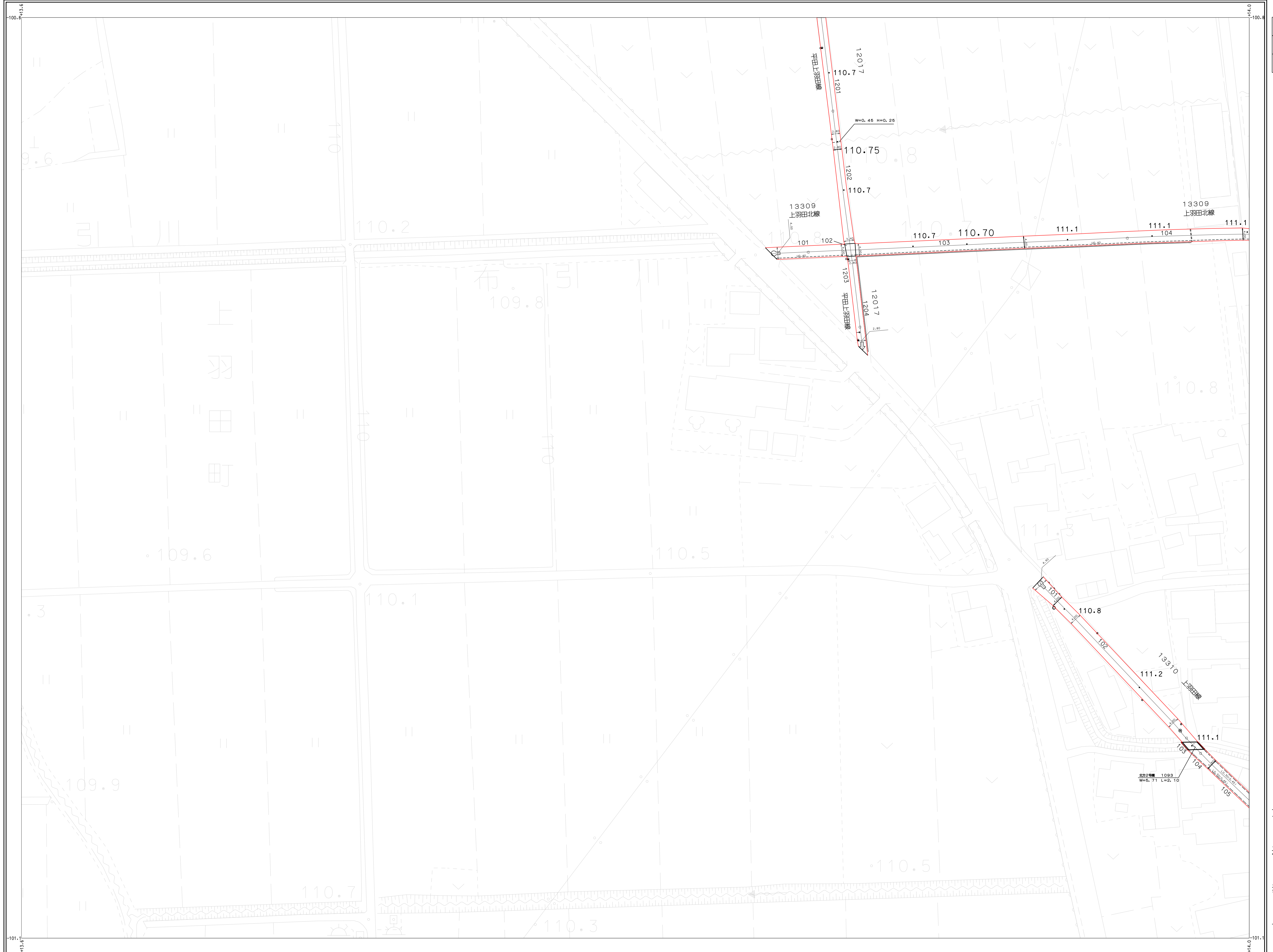
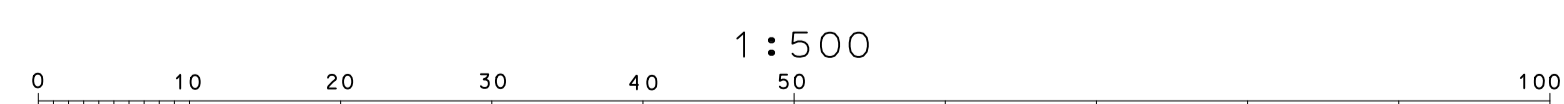
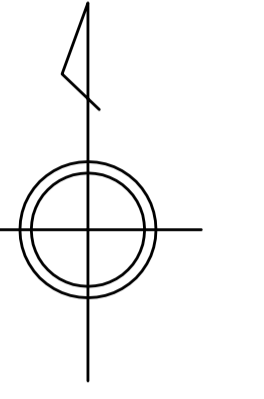


平成二十一年三月三十一日調製

アジア航測株式会社調製



2406-4	2407-3	
2506-2	2507-1	2507-2
2506-4	2507-3	2507-4

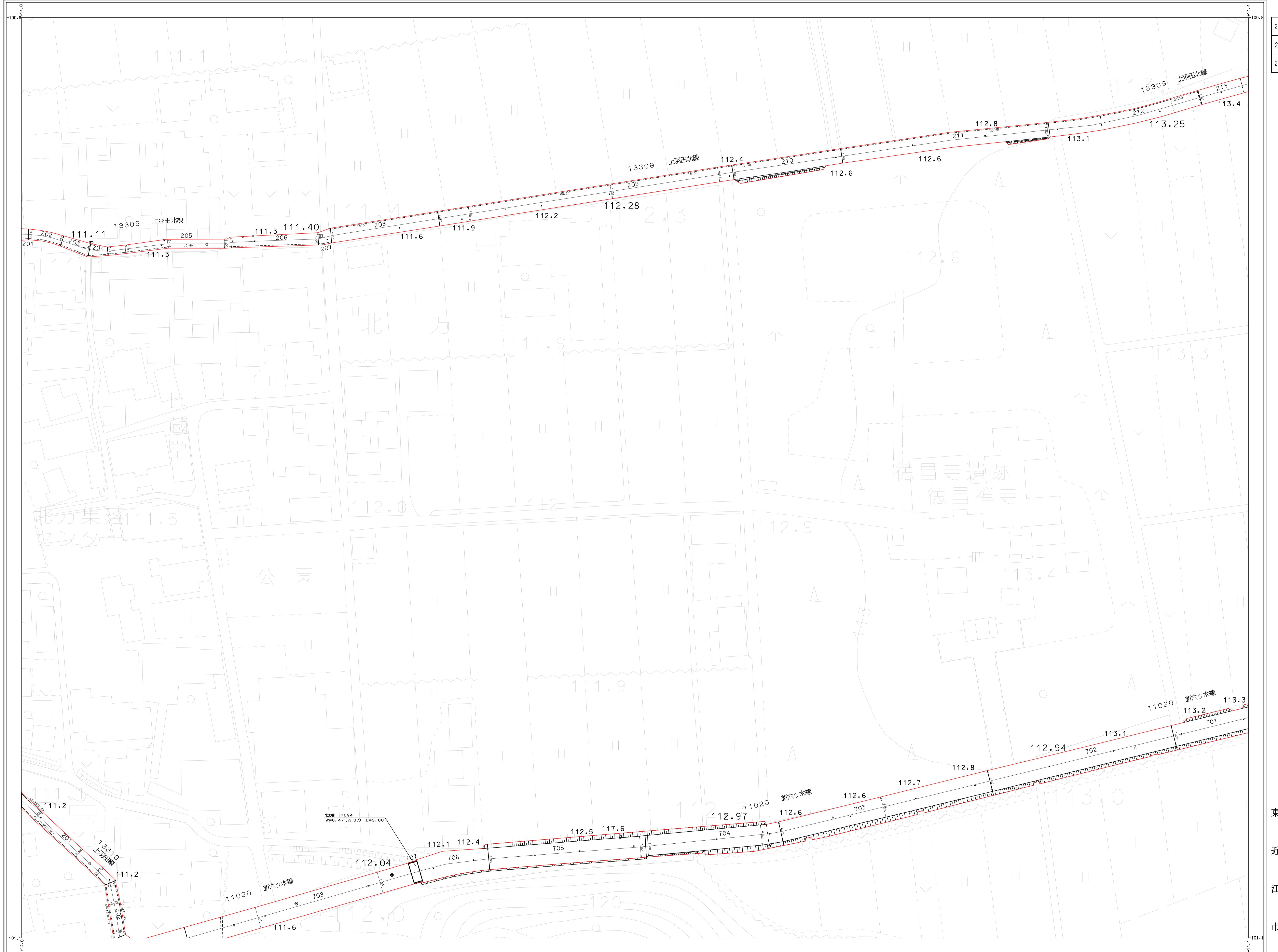
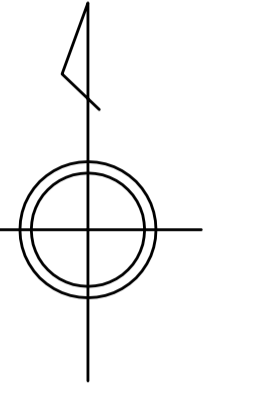


1:500

東
近
江
市

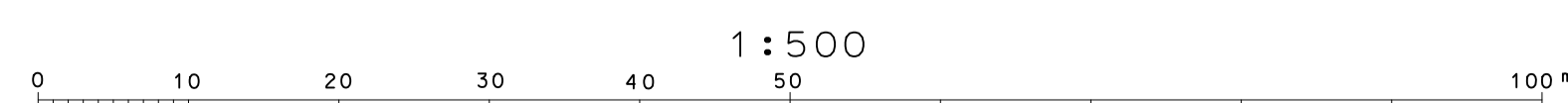
平成二十一年三月三十一日調製

2407-3	2408-3
2507-1	2508-1
2507-3	2508-3



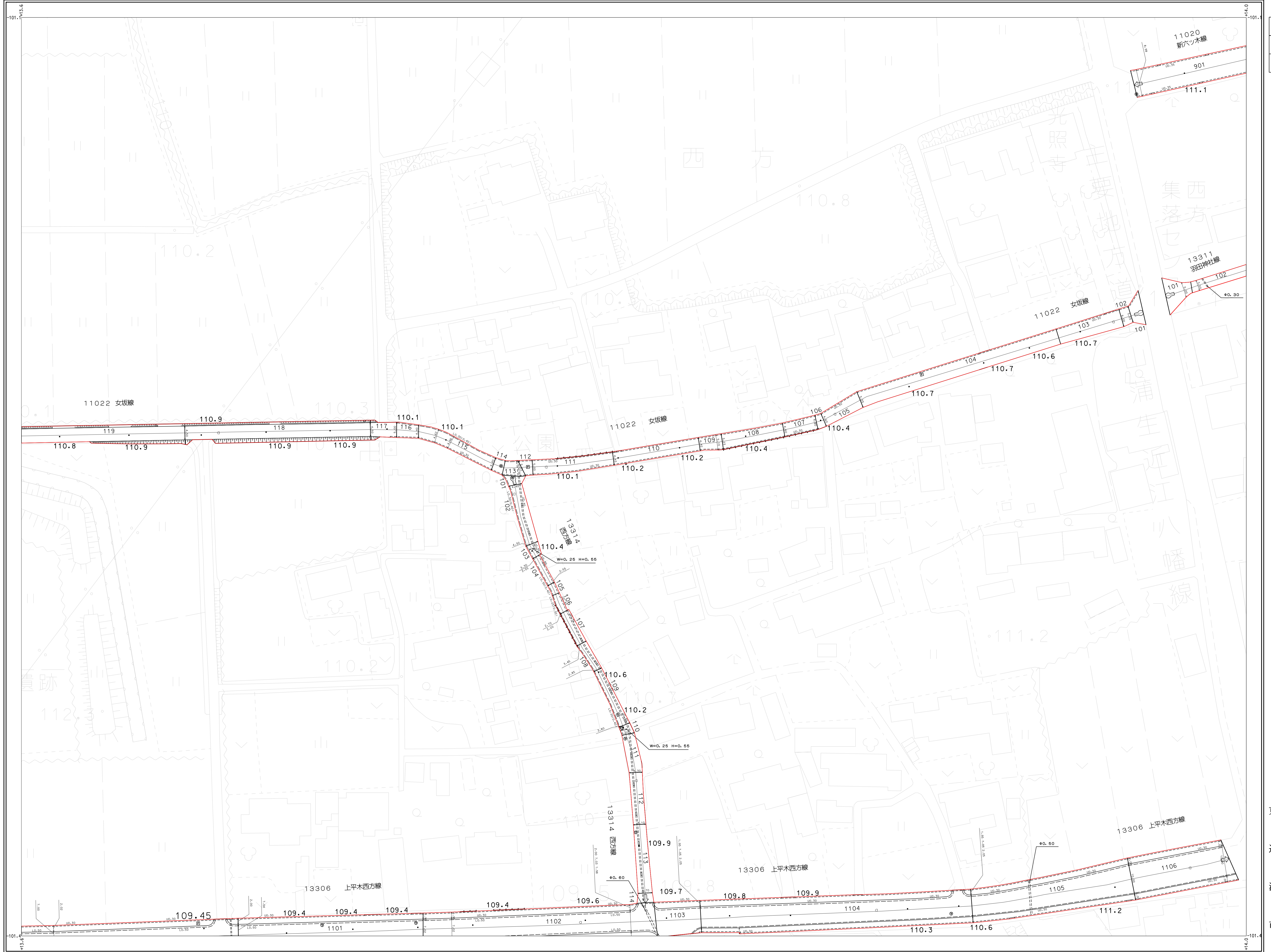
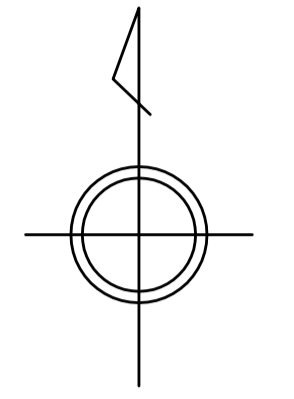
アジア航測株式会社調製

東
近
江
市



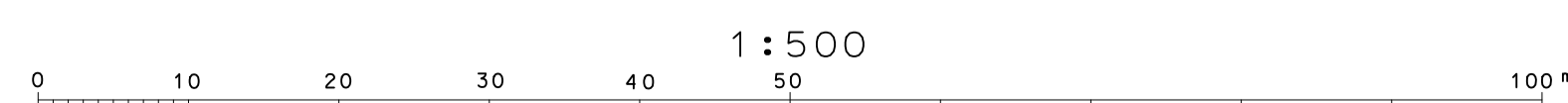
平成二十一年三月三十一日調製
平成二十九年三月三十一日修正

2506-2	2507-1	2507-2
2506-4	2507-3	2507-4
2606-2	2607-1	2607-2



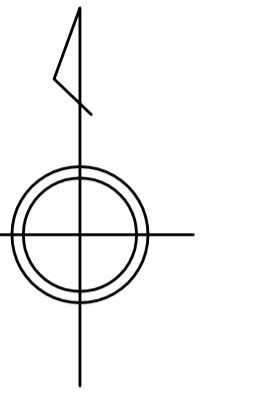
アジア航測株式会社調製

東
近
江
市



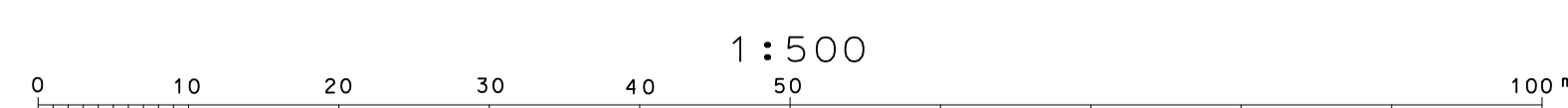
平成二十一年三月三十一日調査
平成二十六年三月三十一日修正

2507-1	2507-2	2508-1
2507-3	2507-4	2508-3
2607-1	2607-2	2608-1

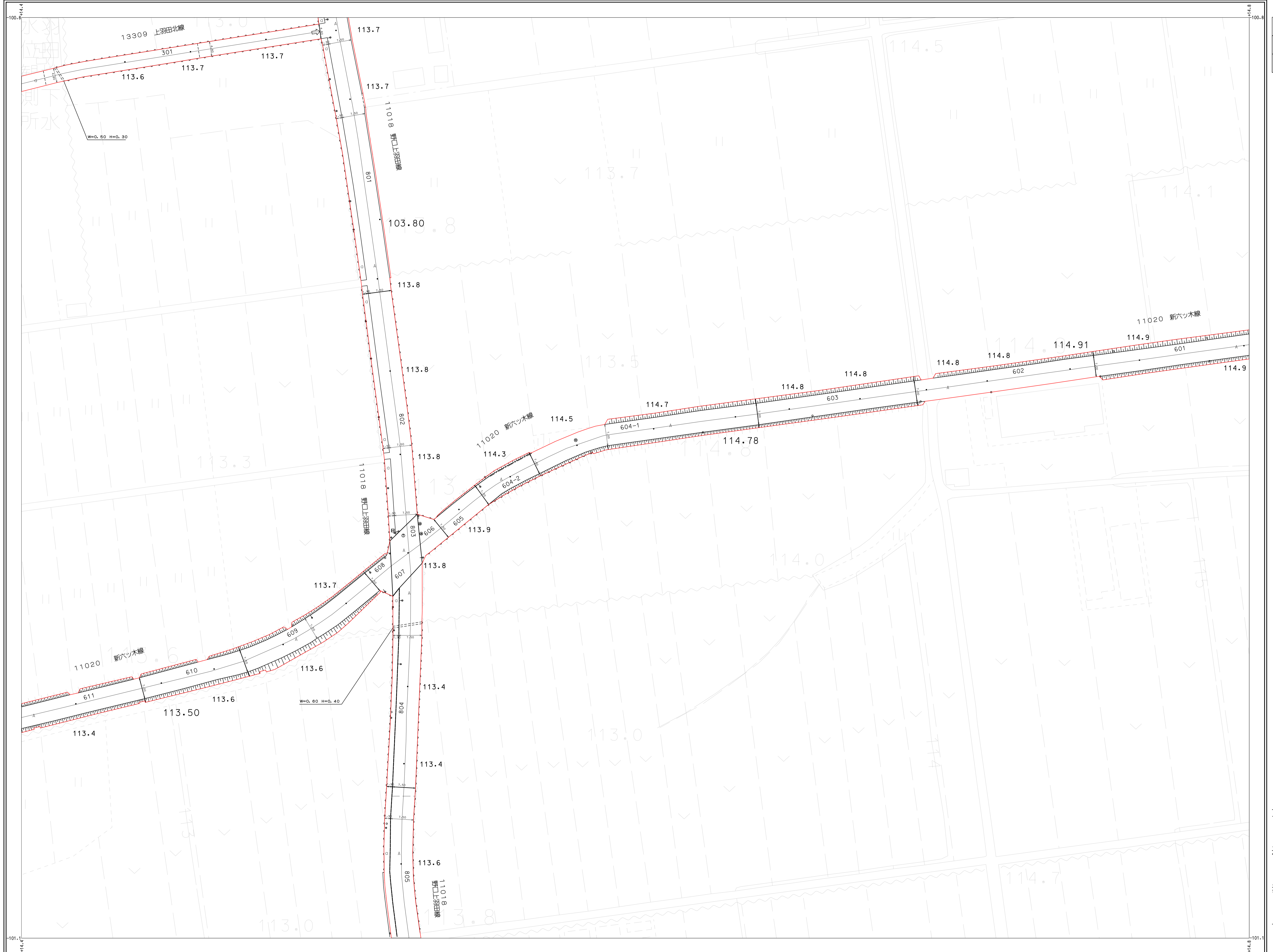


アジア航測株式会社調査

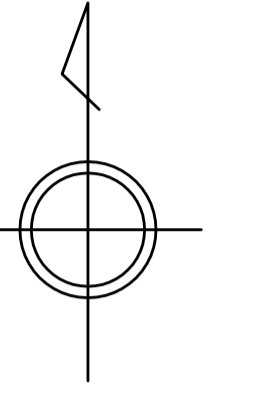
東
近
江
市



平成二十二年三月三十一日調製
平成二十二年三月三十一日修正

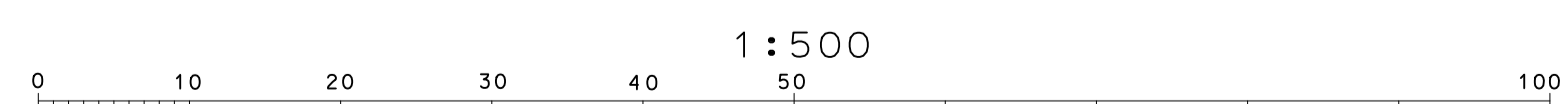


2408-3		
2507-2	2508-1	2508-2
2507-4	2508-3	



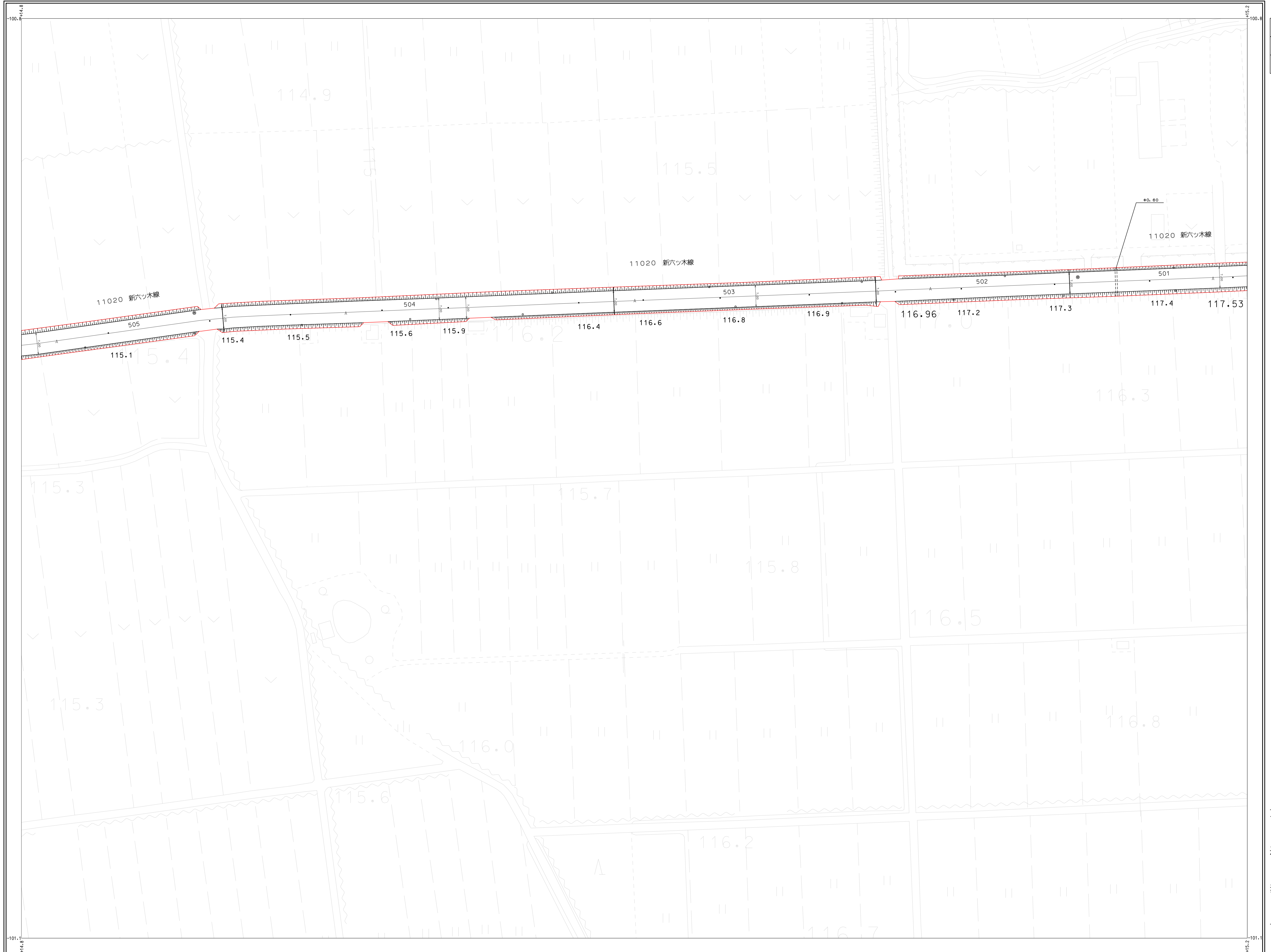
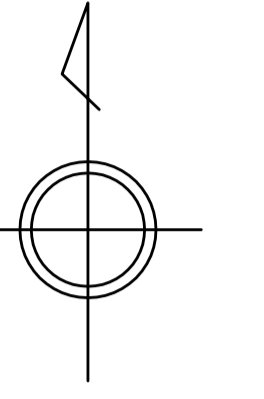
アジア航測株式会社調製

東
近
江
市



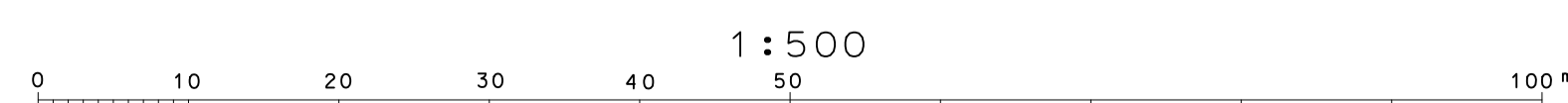
平成二十一年三月三十一日調製

2408-3	2409-3
2508-1	2509-1
2508-3	




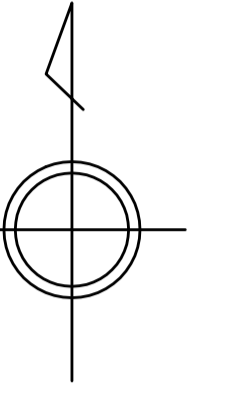
アジア航測株式会社調製

東
近
江
市



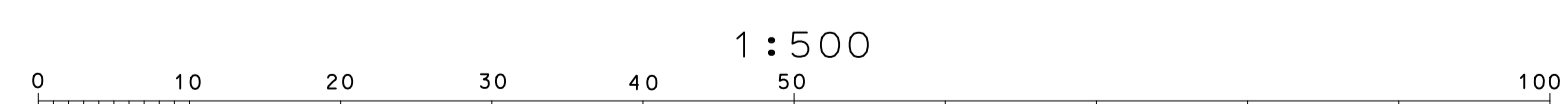
平成二十一年三月三十一日調製

2507-2	2508-1	2508-2
2507-4	2508-3	
2607-2	2608-1	



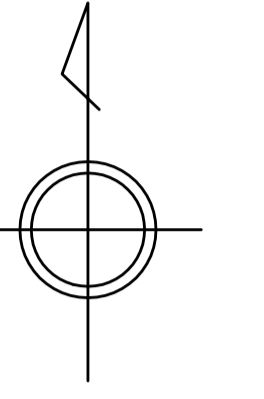
アジア航測株式会社調製

東
近
江
市



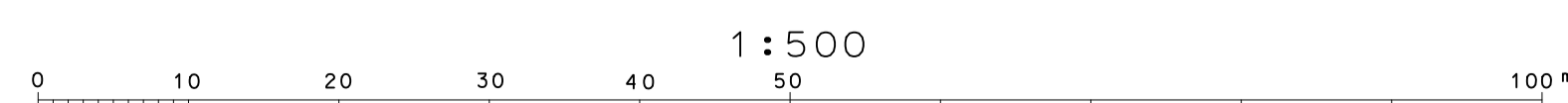
平成二十一年三月三十一日調製

	2409-3	2409-4
2508-2	2509-1	2509-2

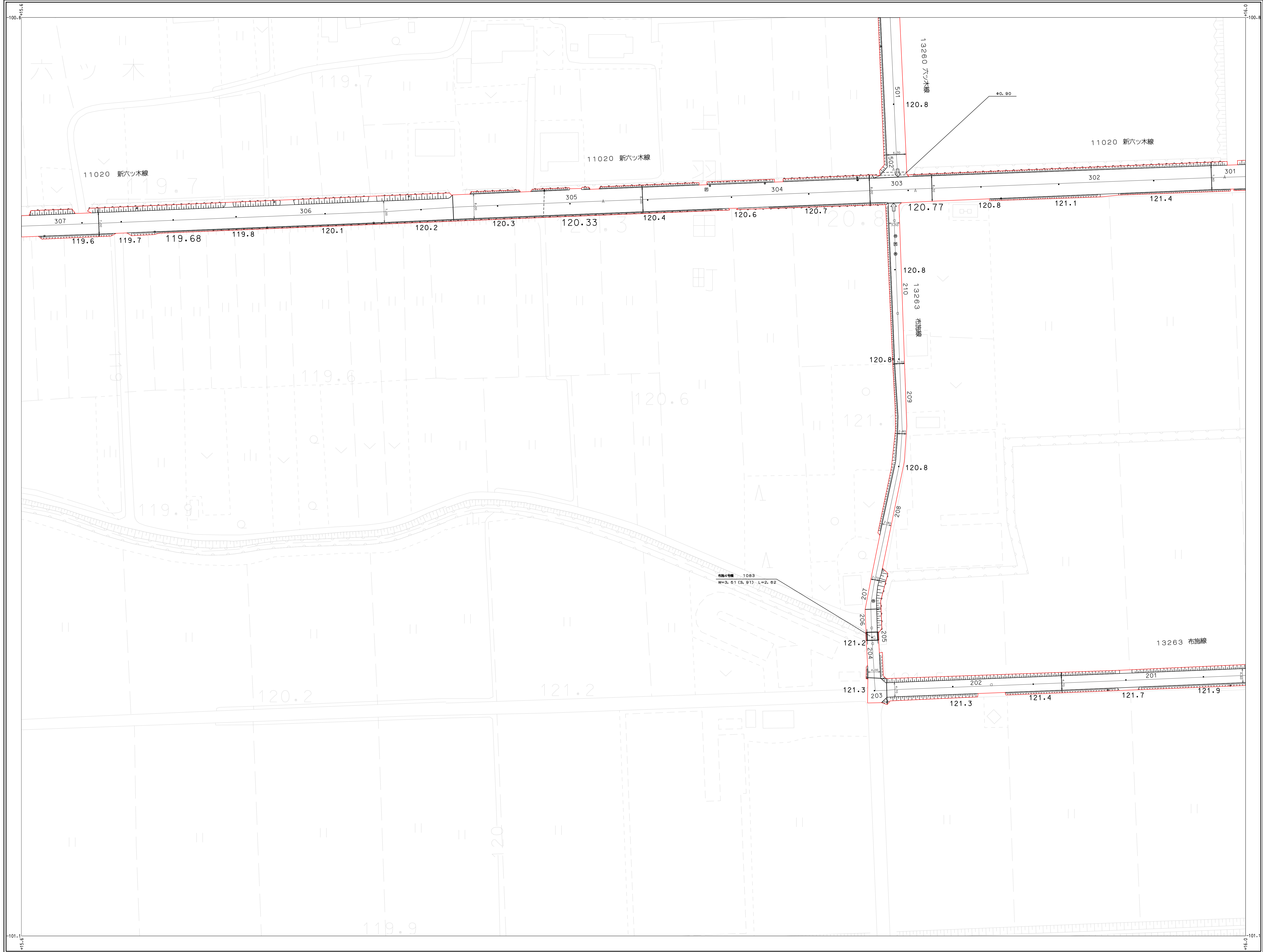


アジア航測株式会社調製

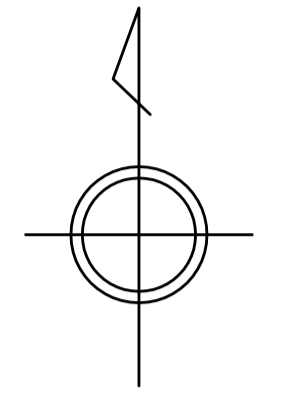
東
近
江
市



平成二十二年三月三十一日調製

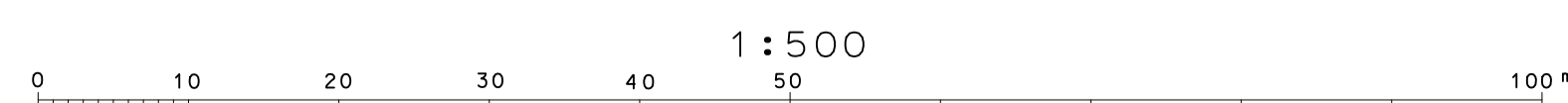


2409-3	2409-4	2410-3
2509-1	2509-2	2510-1
		2510-3



アジア航測株式会社調製

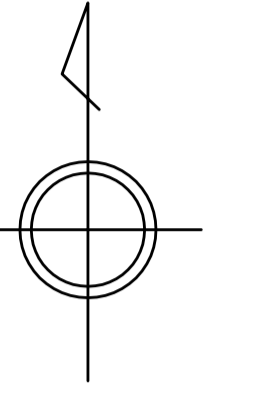
東
近
江
市



平成二十一年三月三十一日調査
平成三十年三月三十日修正

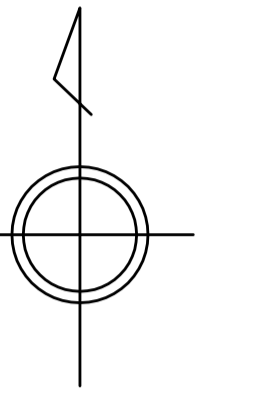


2409-4	2410-3	2410-4
2509-2	2510-1	2510-2
	2510-3	2510-4



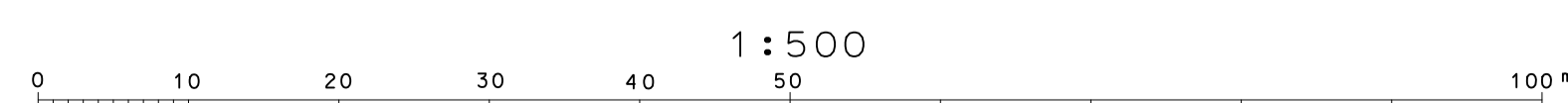
平成二十一年三月三十一日調製

2410-3	2410-4	2411-3
2510-1	2510-2	2511-1
2510-3	2510-4	2511-3



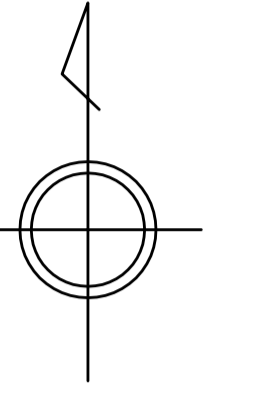
アジア航測株式会社調製

東
近
江
市



平成二十一年三月三十一日調製

2509-2	2510-1	2510-2
	2510-3	2510-4
	2610-1	

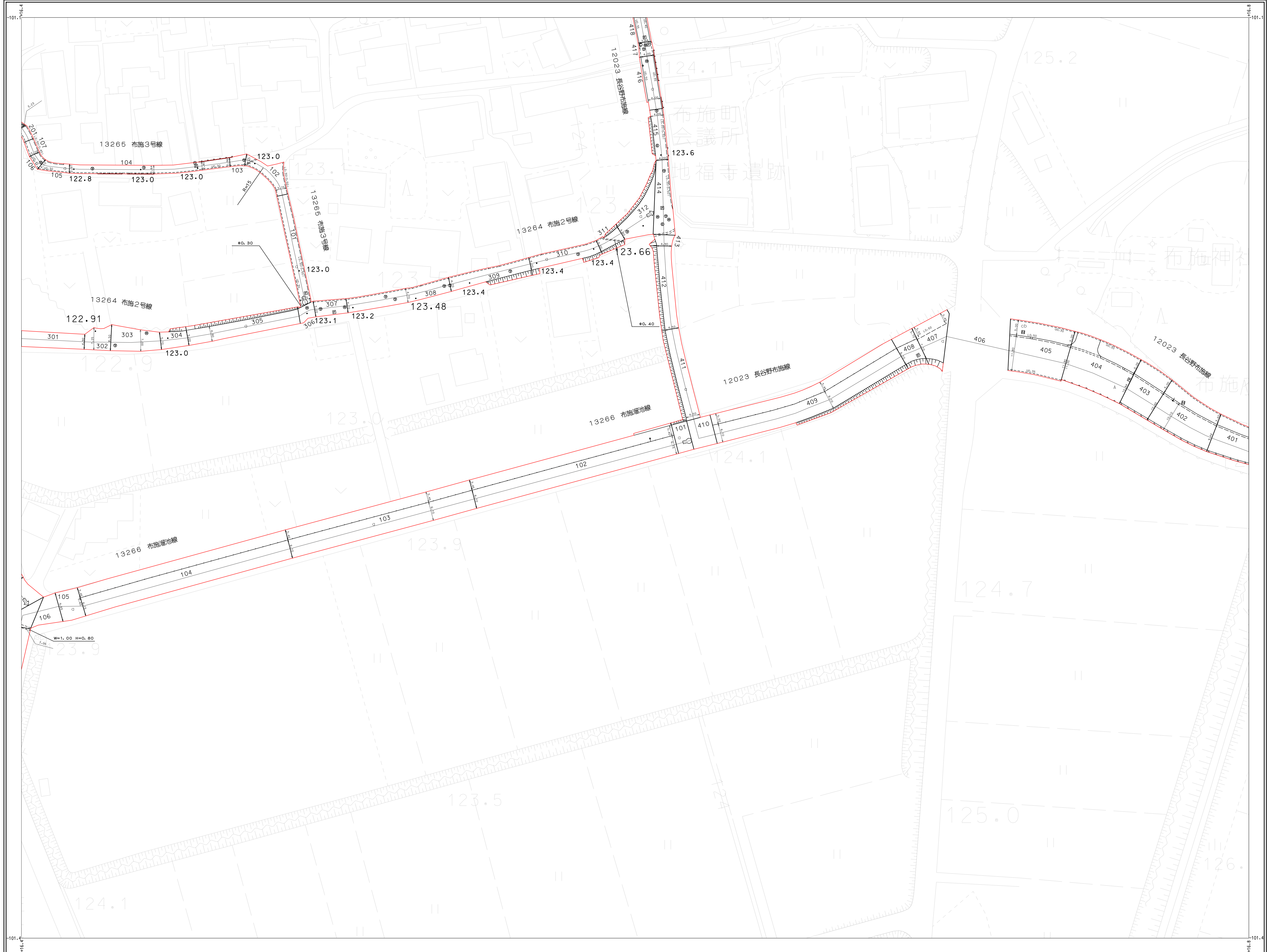
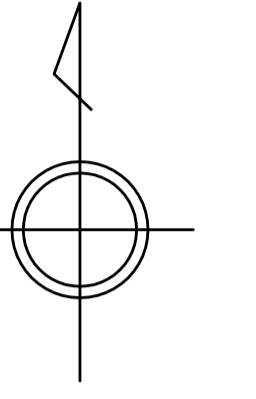


アジア航測株式会社調製

東
近
江
市

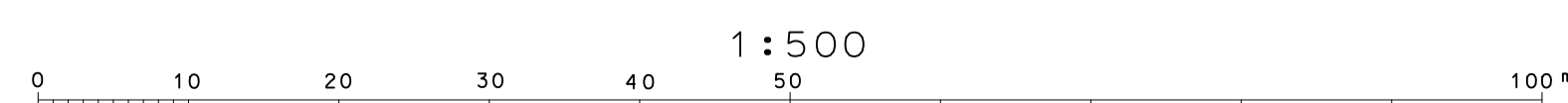
平成二十一年三月三十一日調製

2510-1	2510-2	2511-1
2510-3	2510-4	2511-3
2610-1		2611-1



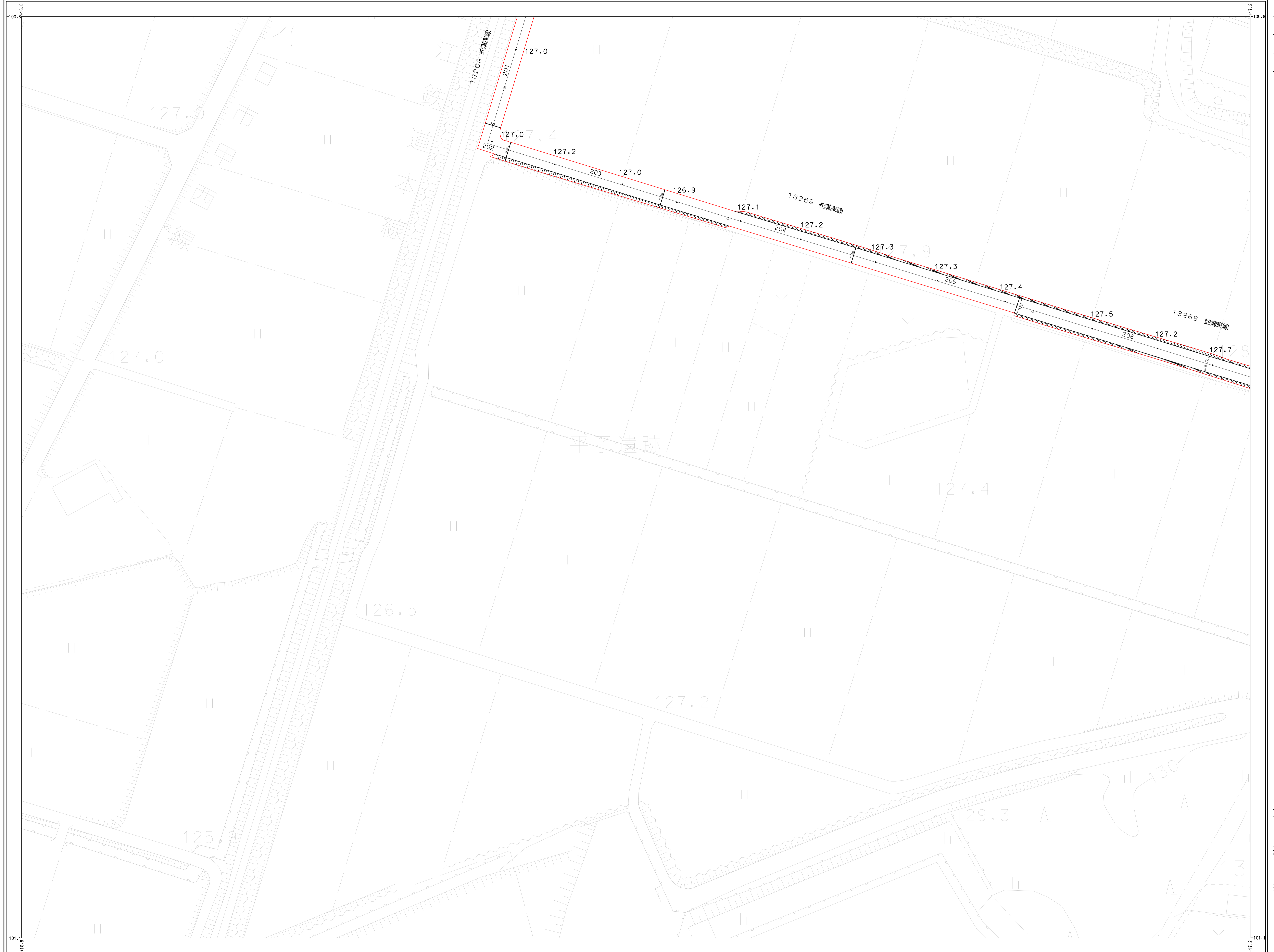
アジア航測株式会社調製

東
近
江
市

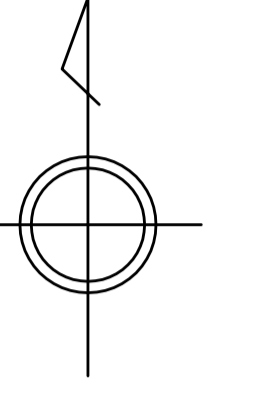


平成二十一年三月三十一日調製

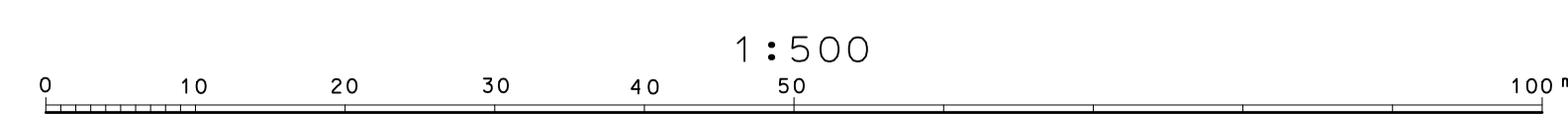
アジア航測株式会社調製



2410-4	2411-3	2411-4
2510-2	2511-1	2511-2
2510-4	2511-3	2511-4



東
近
江
市

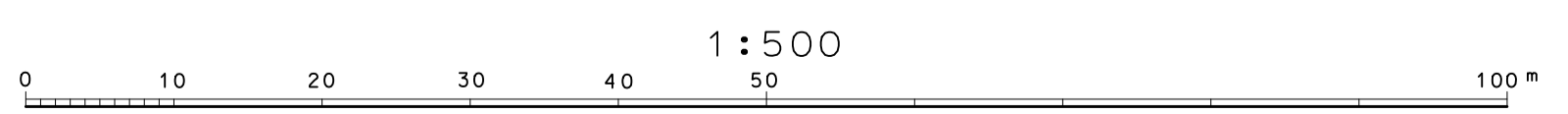
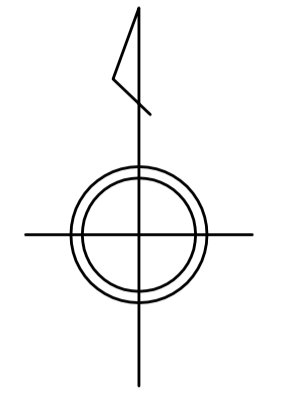


平成二十二年三月三十一日調製

アジア航測株式会社調製



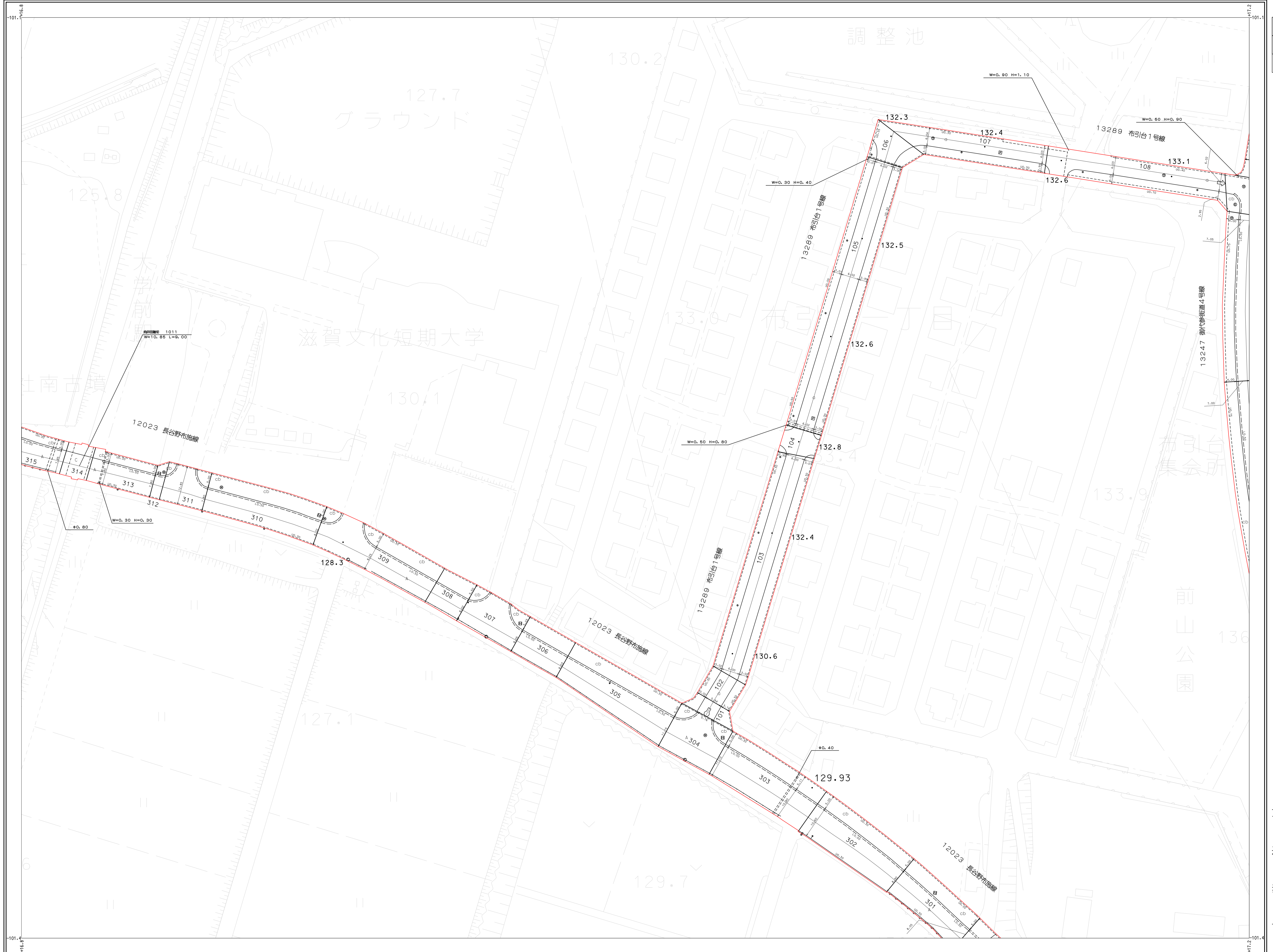
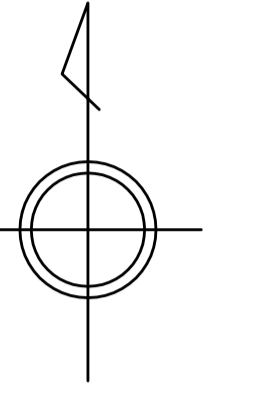
2411-3	2411-4	2412-3
2511-1	2511-2	2512-1
2511-3	2511-4	2512-3



東
近
江
市

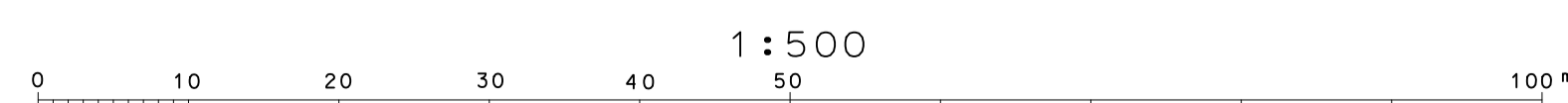
平成二十二年三月三十一日調製

2510-2	2511-1	2511-2
2510-4	2511-3	2511-4
2611-1	2611-2	



アジア航測株式会社調製

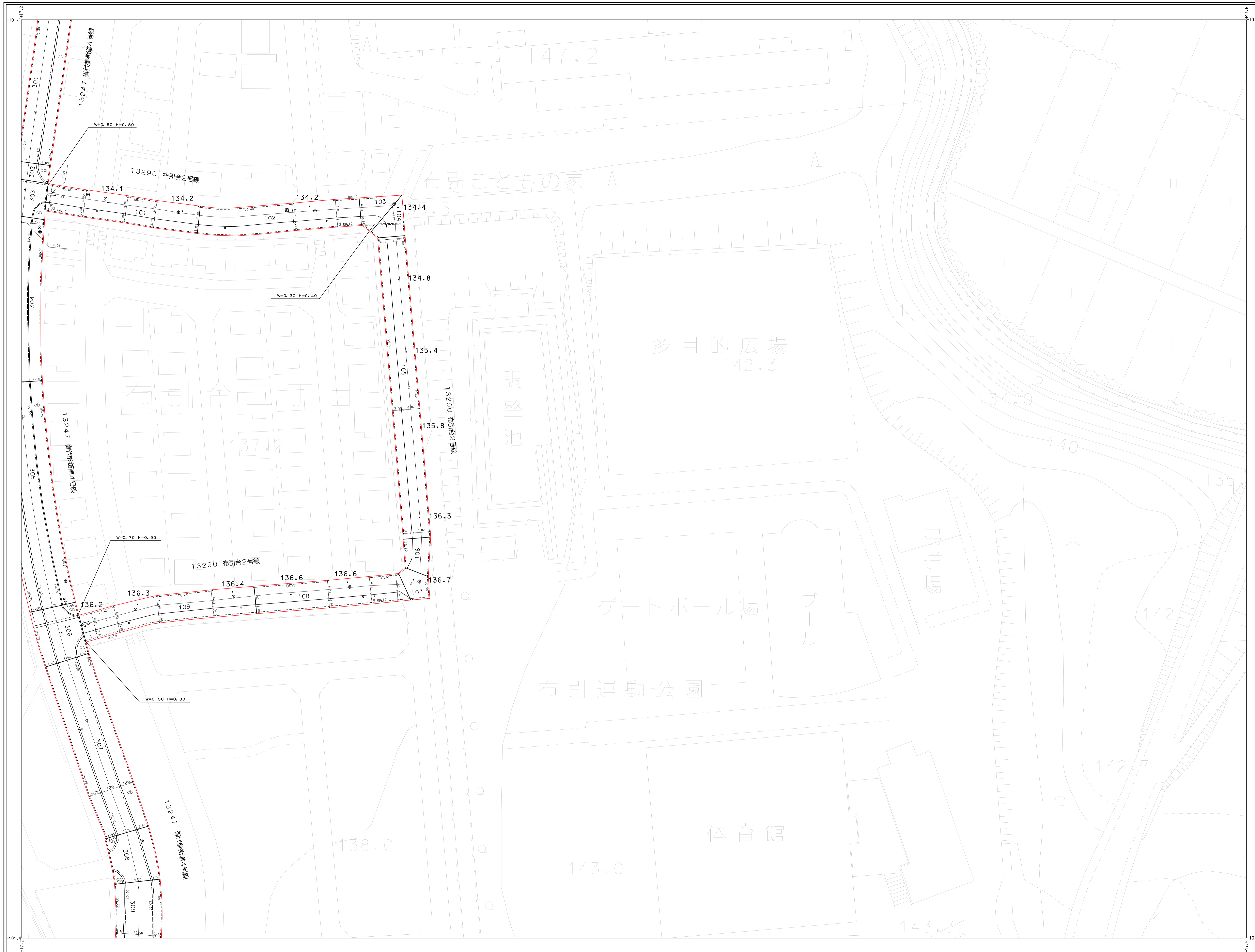
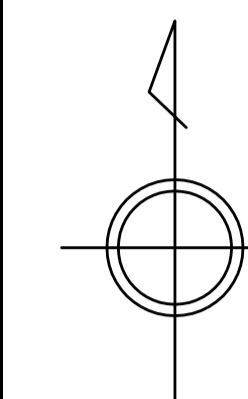
東
近
江
市



平成二十一年三月三十一日調製

アジア航測株式会社調製

2511-1	2511-2	2512-1
2511-3	2511-4	2512-3
2611-1	2611-2	



東
近
江
市

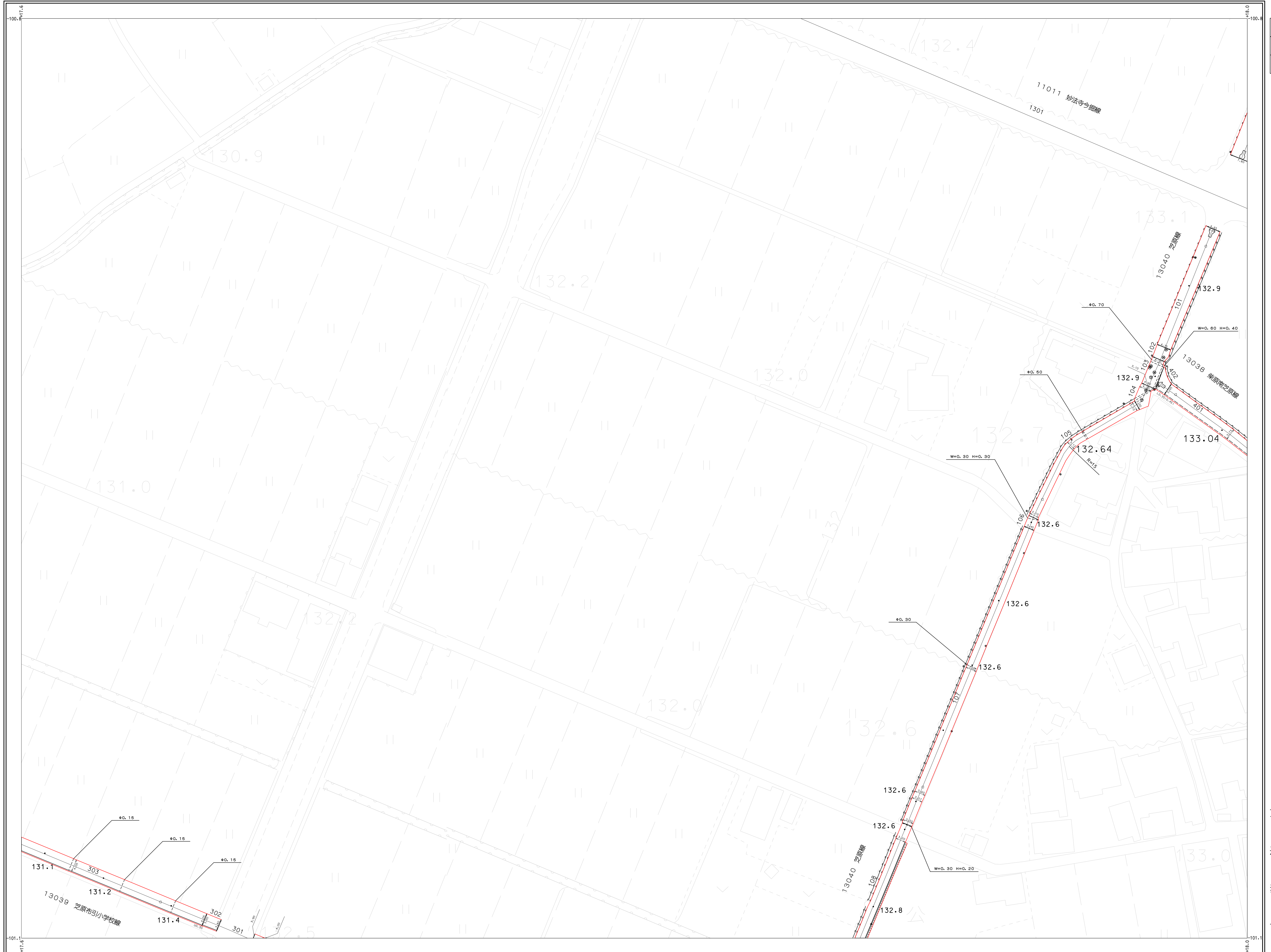
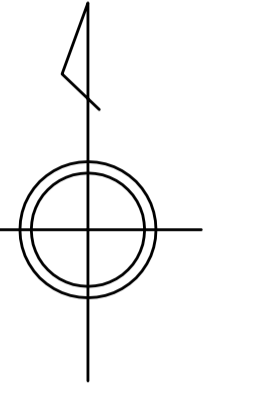
2512-1
1:500

東近江市道路台帳図

(八日市地区)

平成二十二年三月三十一日調製

2411-4	2412-3	2412-4
2511-2	2512-1	2512-2
2511-4	2512-3	2512-4



アジア航測株式会社調製

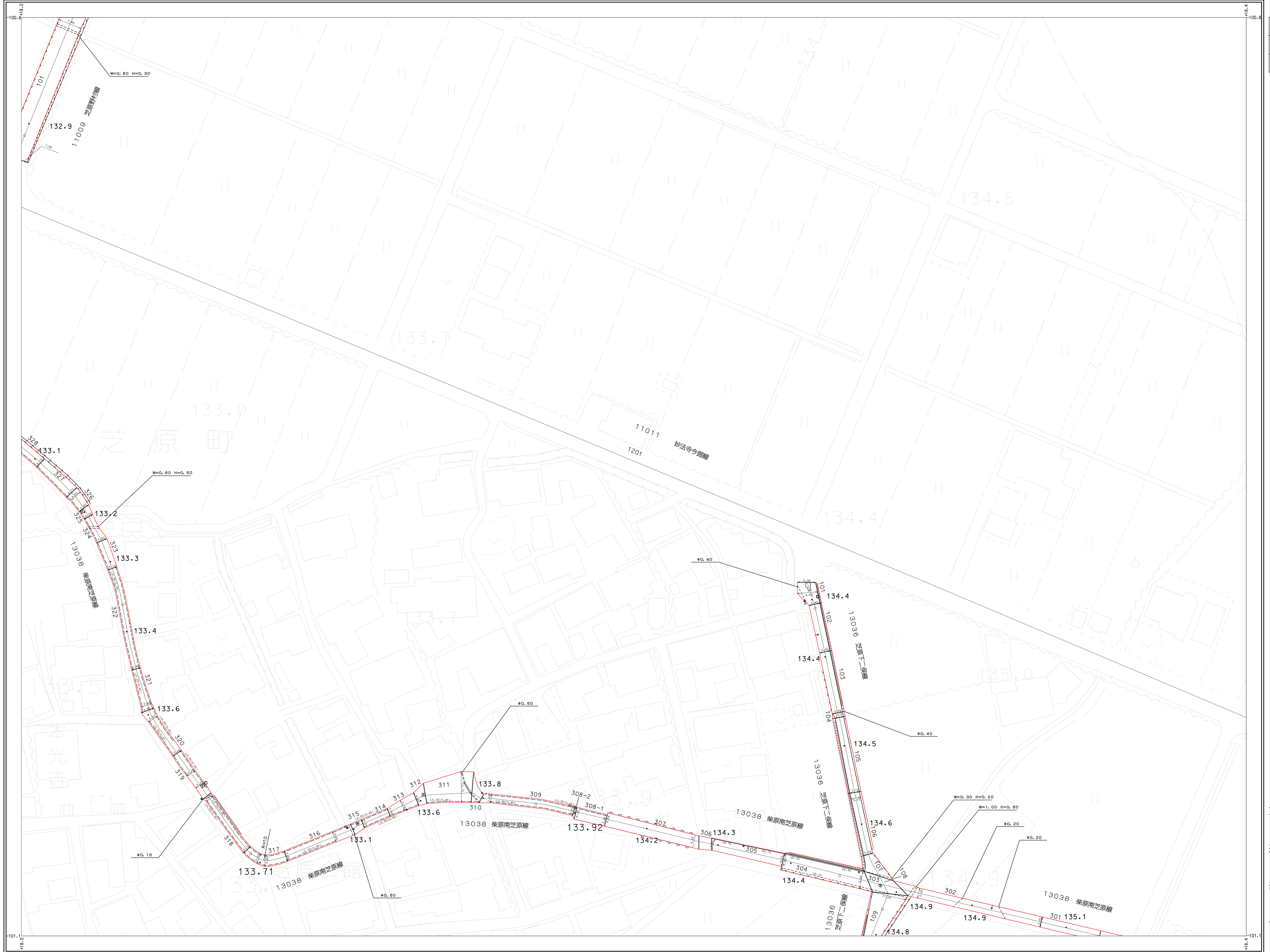
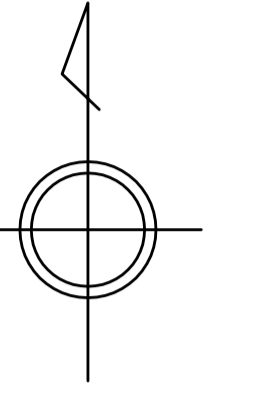
東
近
江
市

0 10 20 30 40 50 100 1:500

2512-1

平成二十六年三月三十一日調製
平成二十六年三月三十一日修正

2412-3	2412-4	2413-3
2512-1	2512-2	2513-1
2512-3	2512-4	2513-3



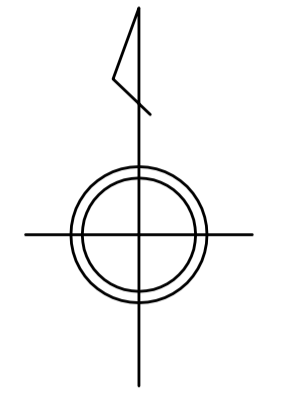
アジア航測株式会社調製

東
近
江
市

平成二十一年三月三十一日調製



2511-2	2512-1	2512-2
2511-4	2512-3	2512-4
2611-2		2612-2



アジア航測株式会社調製

東
近
江
市

