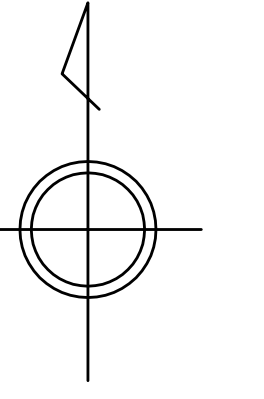


平成二十一年三月三十一日調製

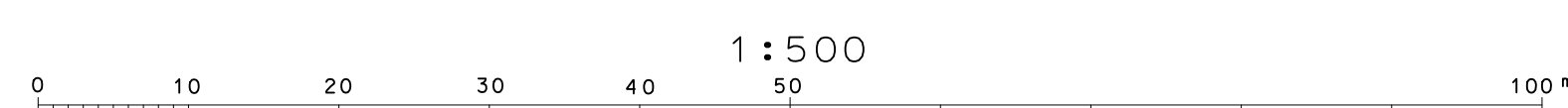


2417-4	2418-3	2418-4
2517-2	2518-1	2518-2
2517-4	2518-3	2518-4



アジア航測株式会社調製

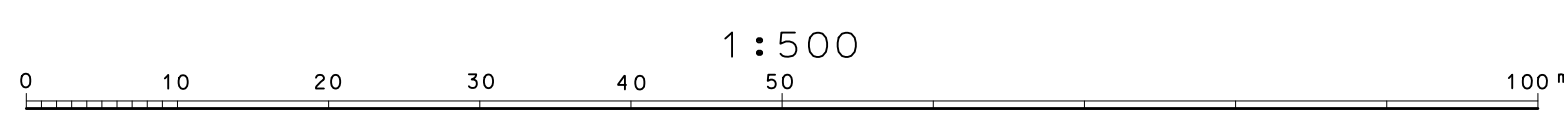
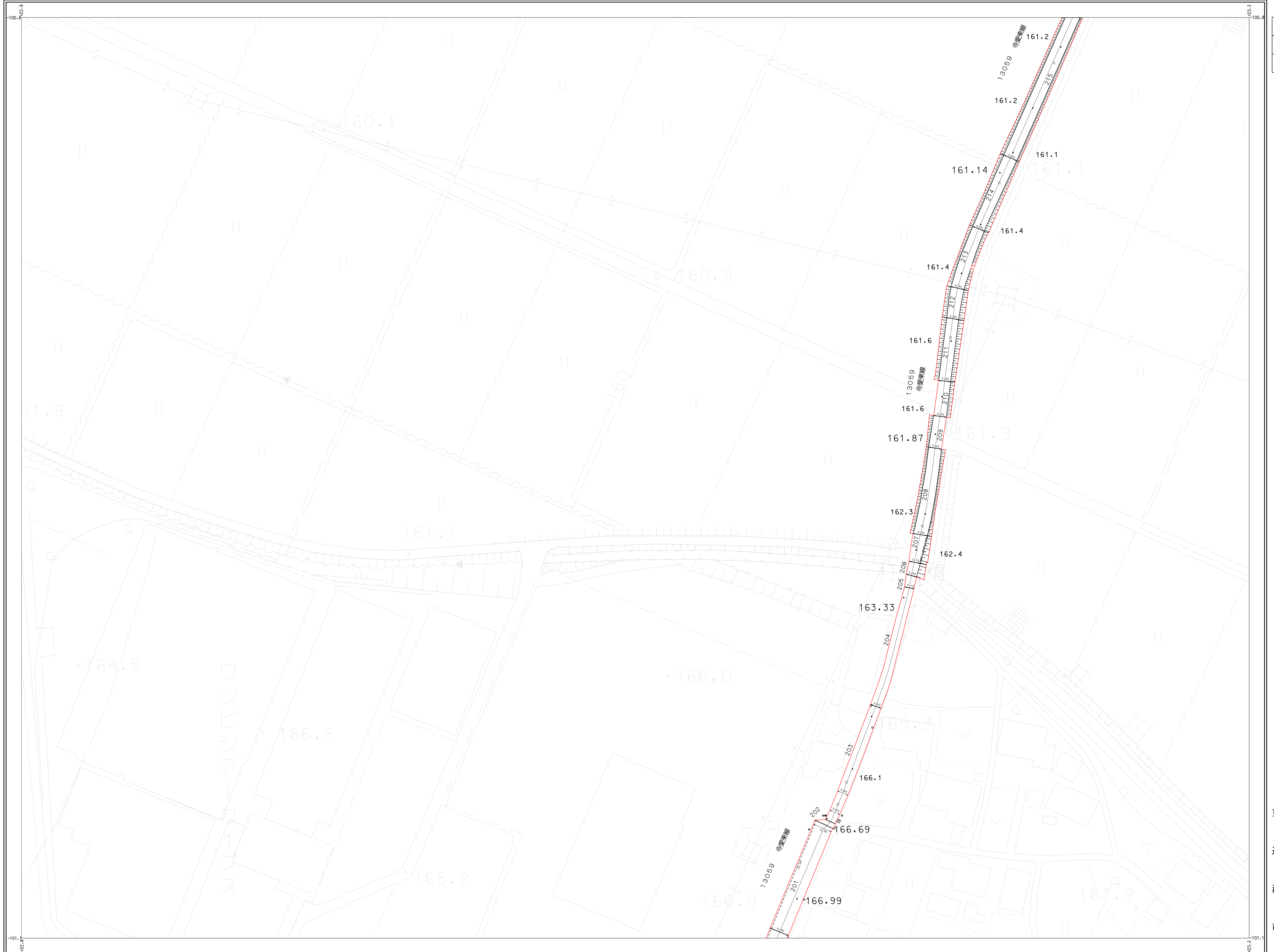
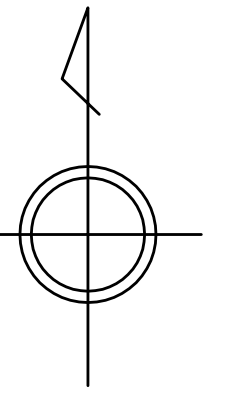
東
近
江
市



平成二十一年三月三十一日調製

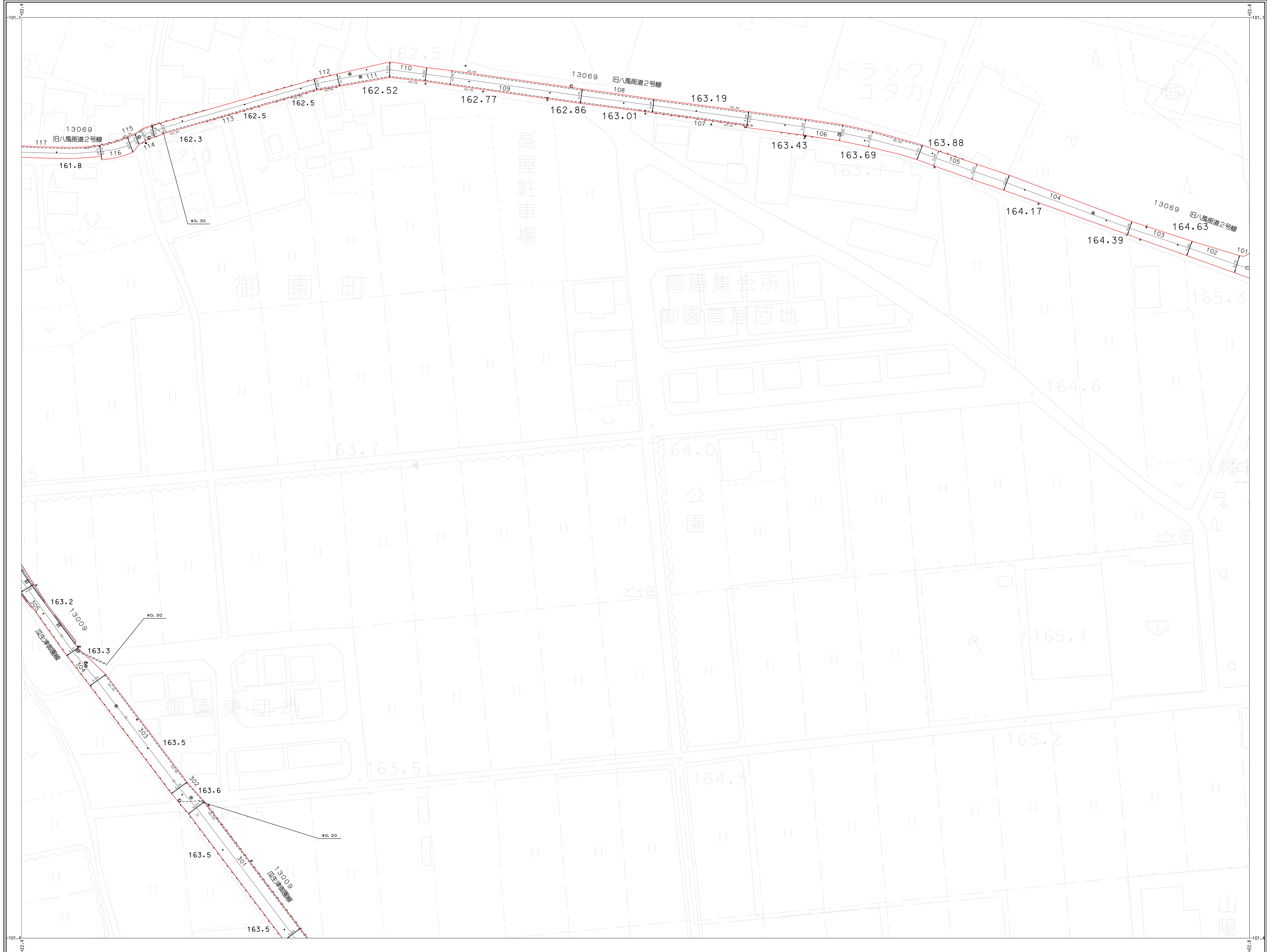
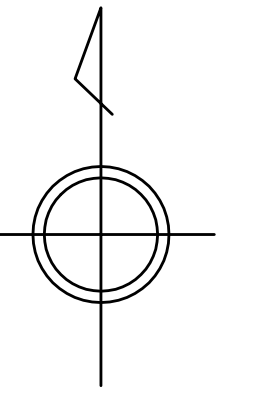
アジア航測株式会社調製

2418-3	2418-4	2419-3
2518-1	2518-2	2519-1
2518-3	2518-4	2519-3



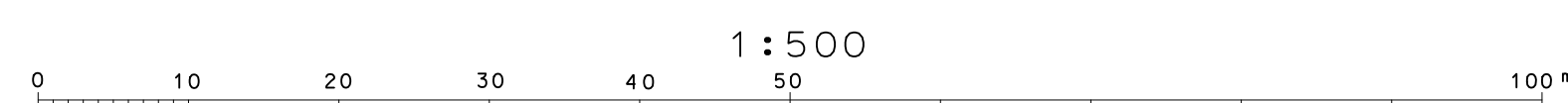
平成二十一年三月三十一日調製

2517-2	2518-1	2518-2
2517-4	2518-3	2518-4
2617-2	2618-1	2618-2



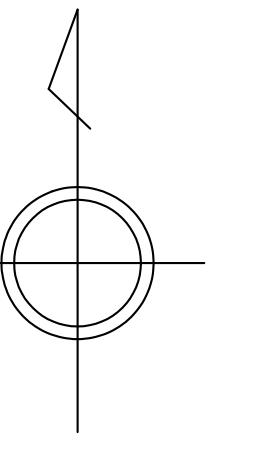
アジア航測株式会社調製

東
近
江
市



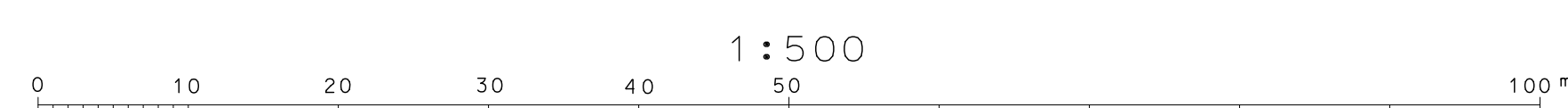
平成二十一年三月三十一日調製
令和五年三月三十一日修正

2518-1	2518-2	2519-1
2518-3	2518-4	2519-3
2618-1	2618-2	2619-1



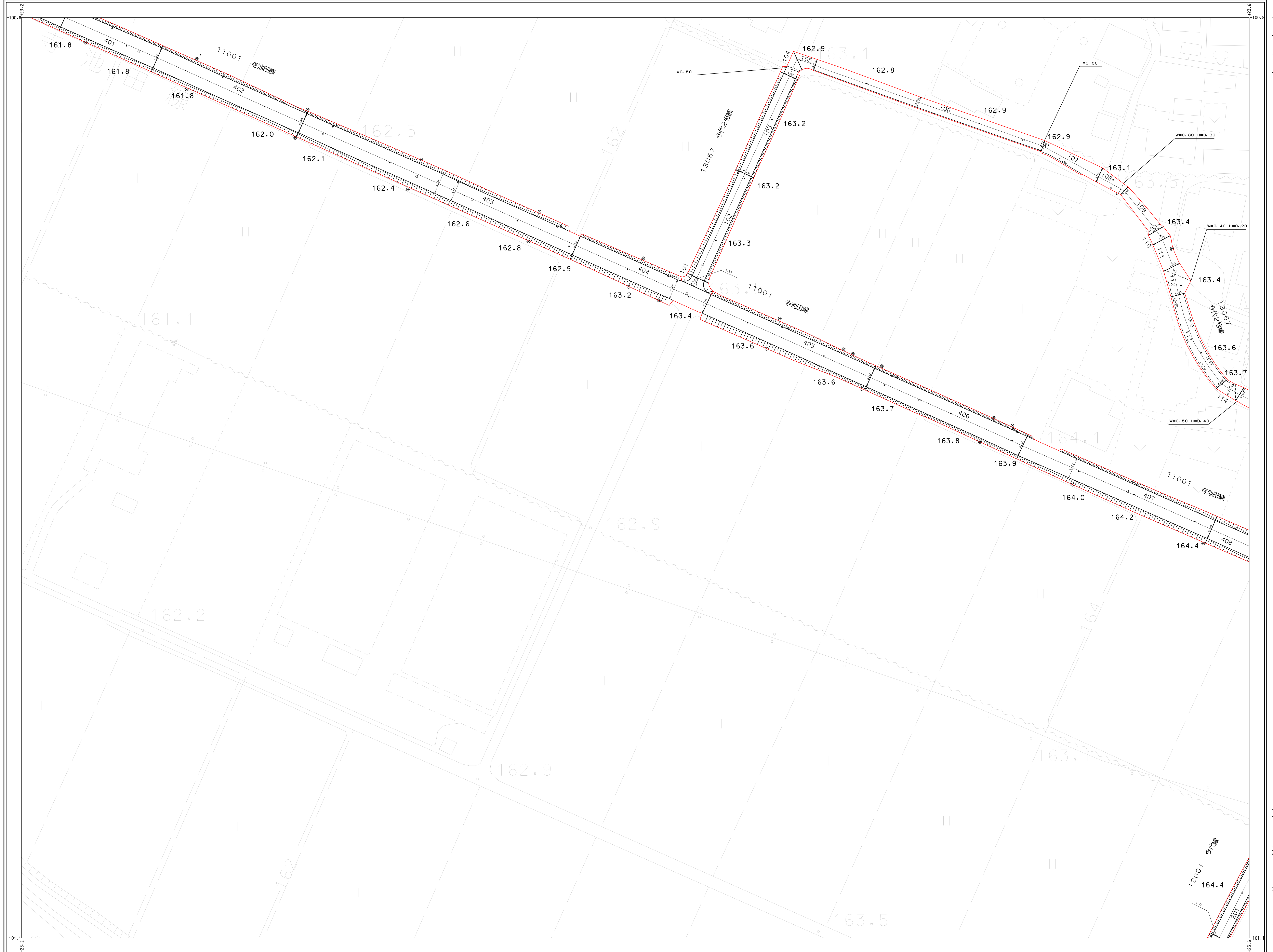
アジア航測株式会社調製

東
近
江
市

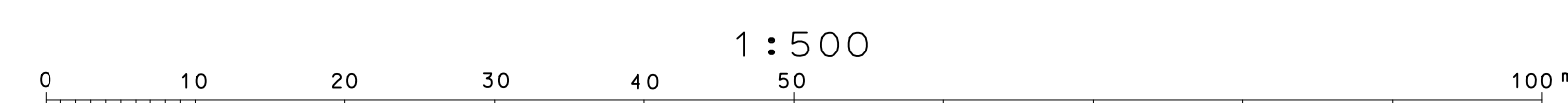
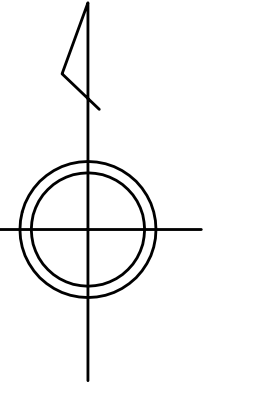


平成二十一年三月三十一日調製

アジア航測株式会社調製



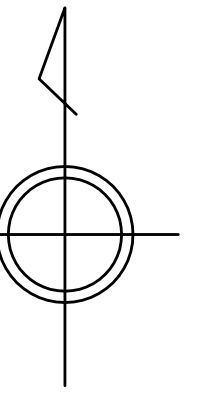
2418-4	2419-3	2419-4
2518-2	2519-1	2519-2
2518-4	2519-3	2519-4



東
近
江
市

平成二十一年三月三十一日調製

2419-3	2419-4	2420-3
2519-1	2519-2	2520-1
2519-3	2519-4	2520-3



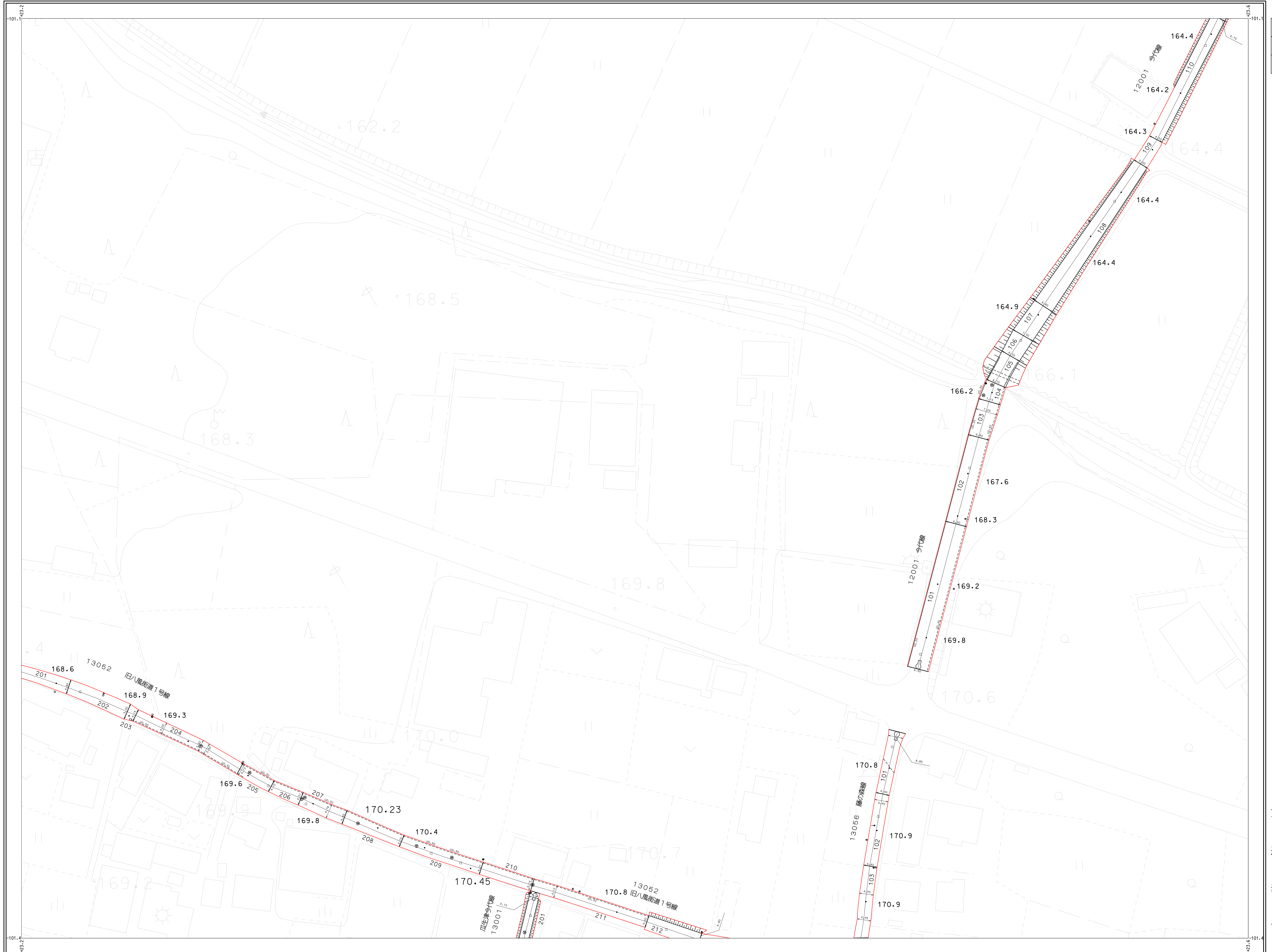
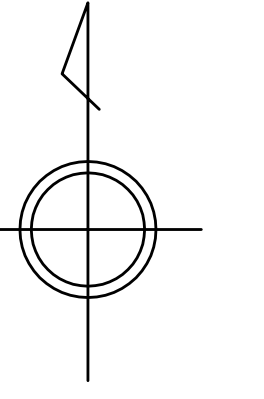
アジア航測株式会社調製

東
近
江
市

平成二十一年三月三十一日調製

アジア航測株式会社調製

2518-2	2519-1	2519-2
2518-4	2519-3	2519-4
2618-2	2619-1	2619-2



東
近
江
市

2519-4
1:500

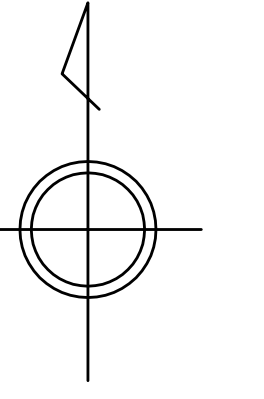
東近江市道路台帳図

(八日市地区)

平成二十一年三月三十一日調製
平成二十三年三月三十一日修正
令和三年三月三十一日修正



2519-1	2519-2	2520-1
2519-3	2519-4	2520-3
2619-1	2619-2	2620-1



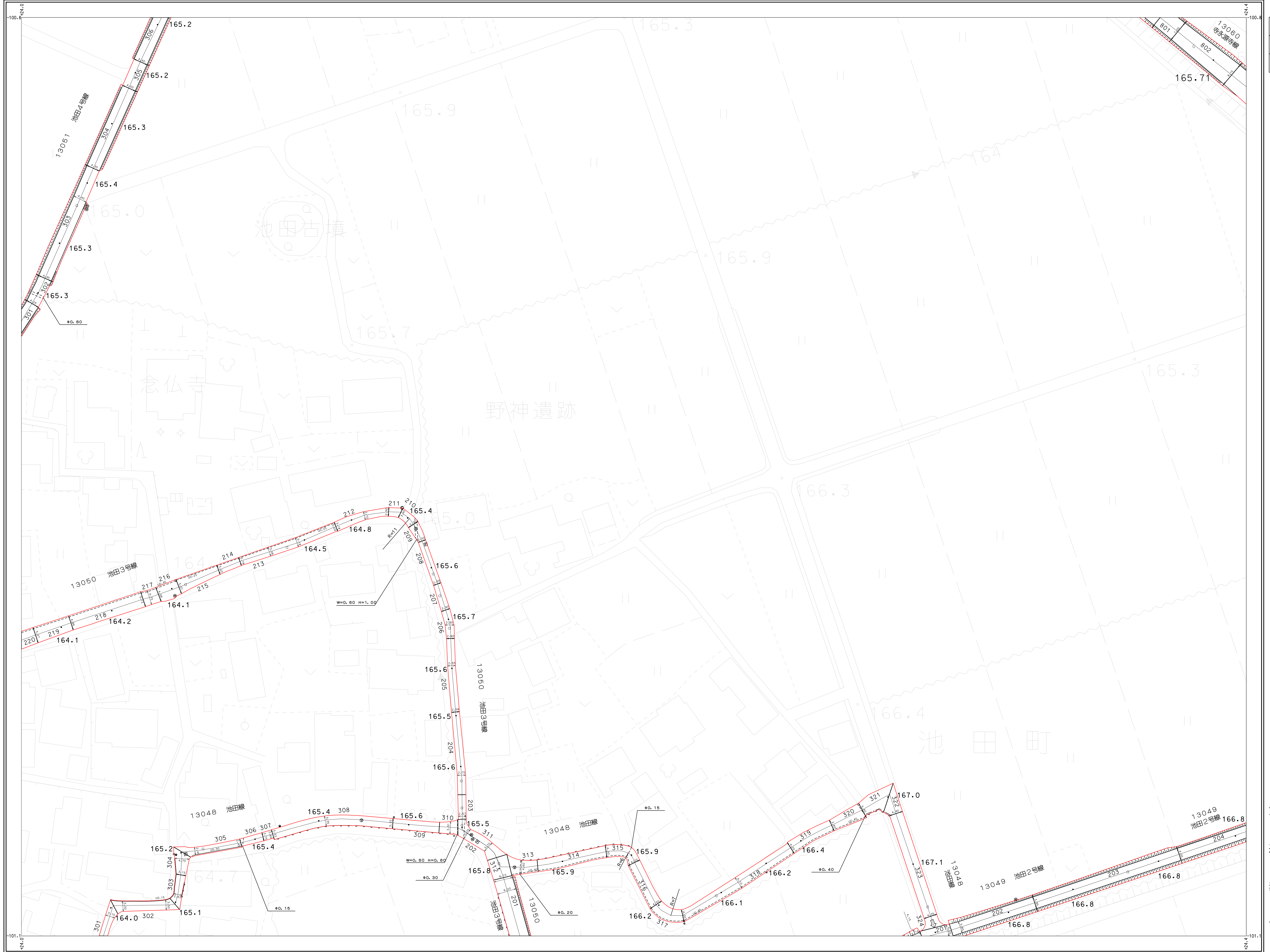
東
近
江
市

アジア航測株式会社調製

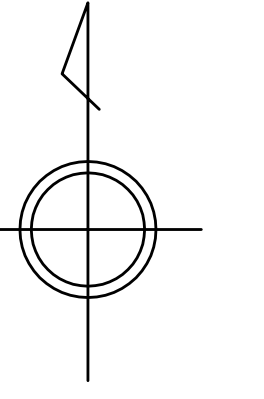
0 10 20 30 40 50 100m
1:500

2519-4

平成二十一年三月三十一日調製
平成二十三年三月三十一日修正



2419-4	2420-3	
2519-2	2520-1	2520-2
2519-4	2520-3	2520-4


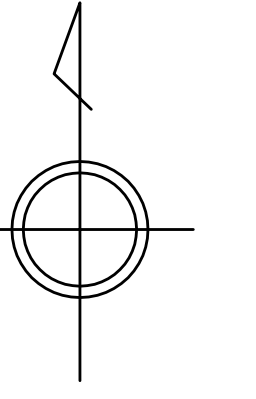


アジア航測株式会社調製

東
近
江
市

平成二十一年三月三十一日調製

2420-3		
2520-1	2520-2	2521-1
2520-3	2520-4	2521-3



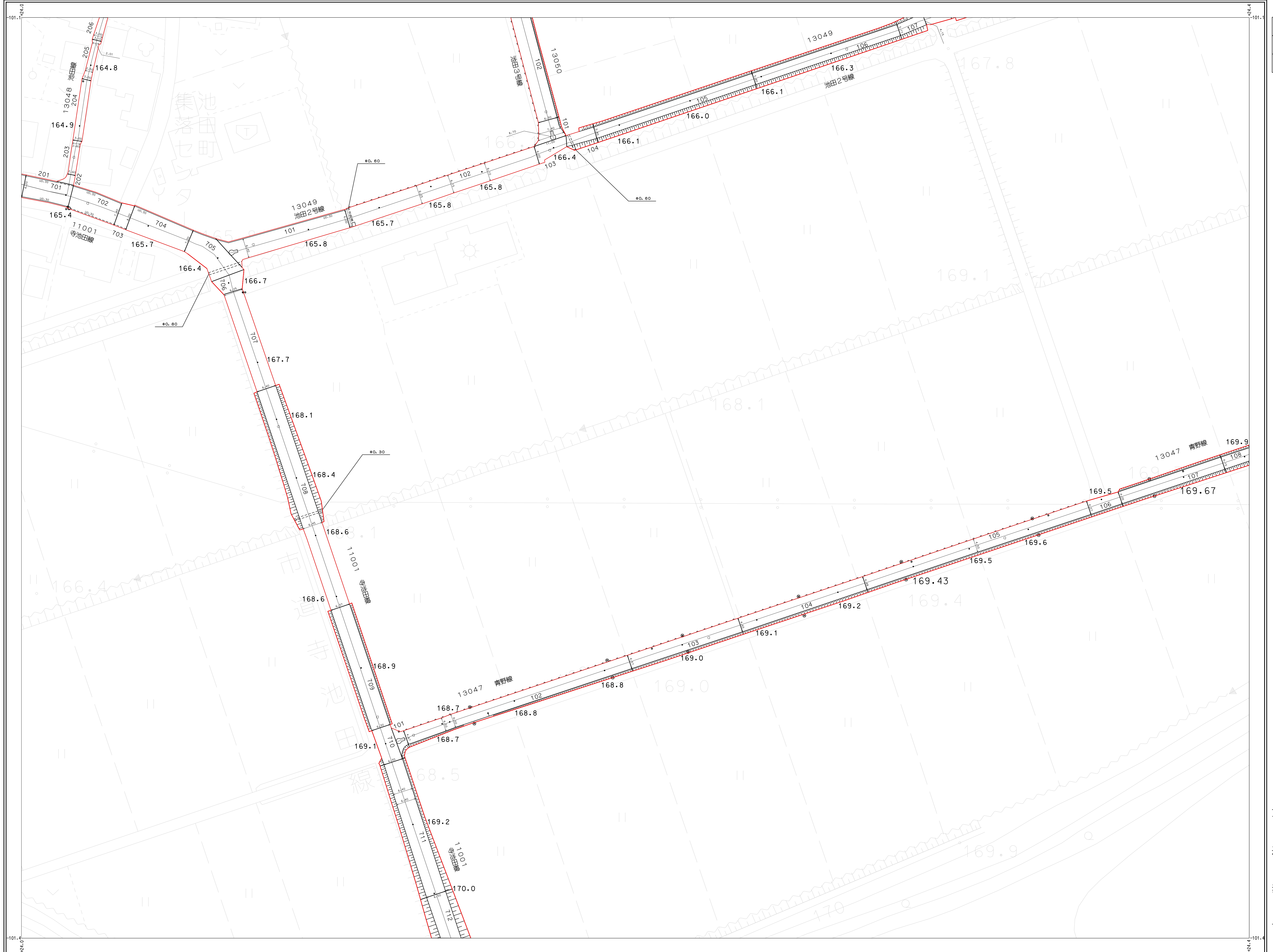
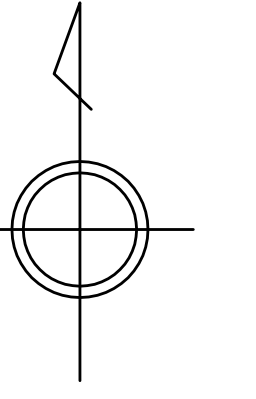
アジア航測株式会社調製

東
近
江
市



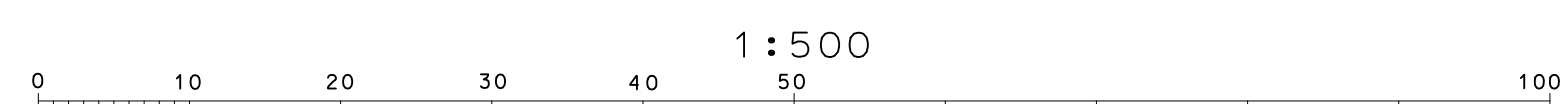
平成二十一年三月三十一日調査
令和三年三月三十一日修正

2519-2	2520-1	2520-2
2519-4	2520-3	2520-4
2619-2	2620-1	2620-2



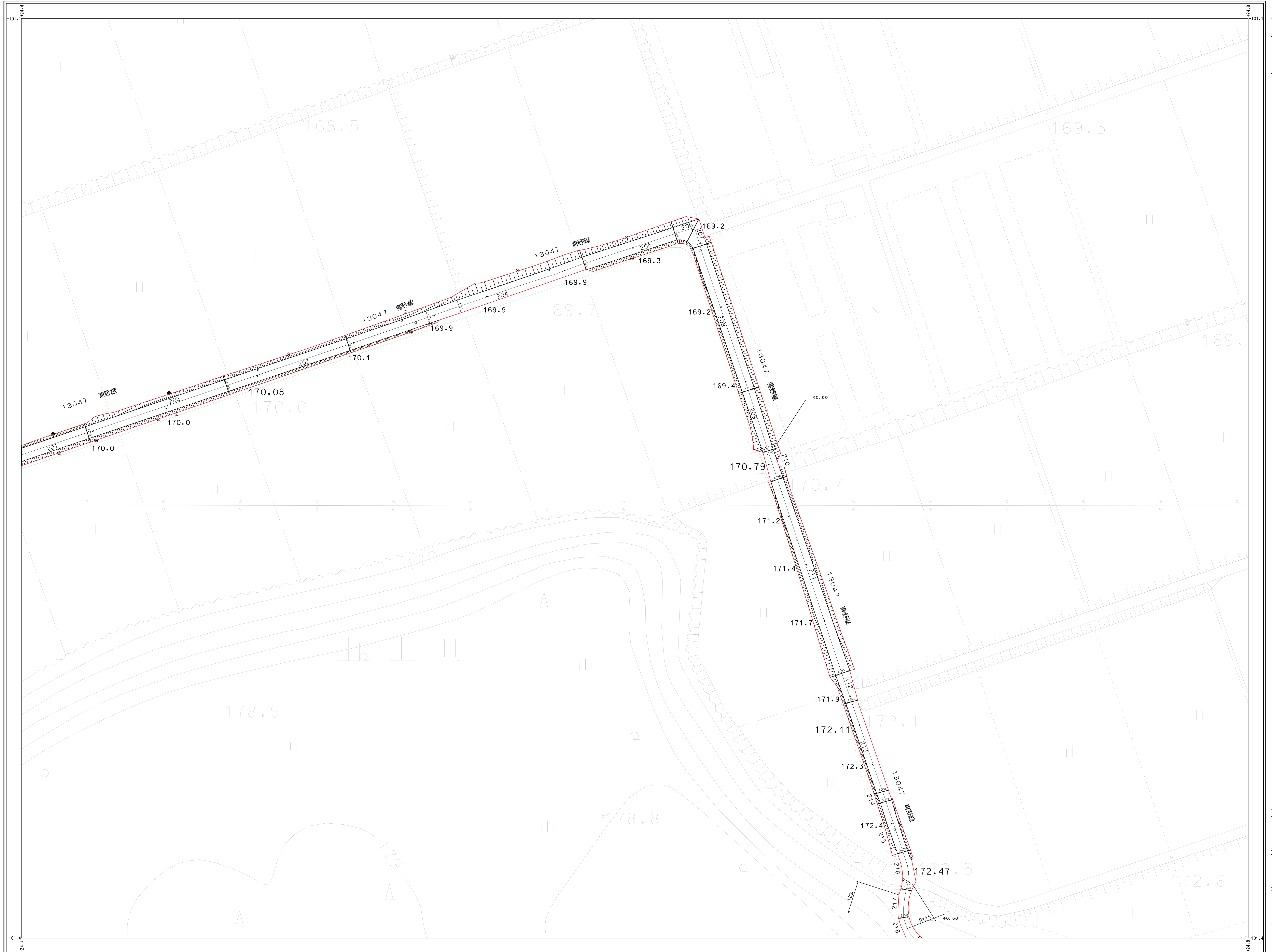
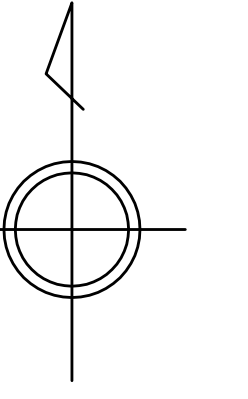
アジア航測株式会社調製

東
近
江
市



平成二十一年三月三十一日調製

2520-1	2520-2	2521-1
2520-3	2520-4	2521-3
2620-1	2620-2	



アジア航測株式会社調製

東
近
江
市

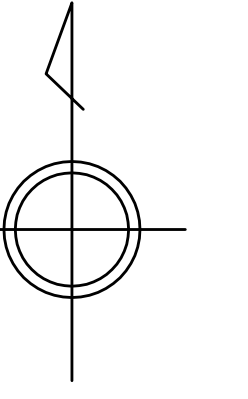
2521-1
1:500

東近江市道路台帳図

(八日市地区)

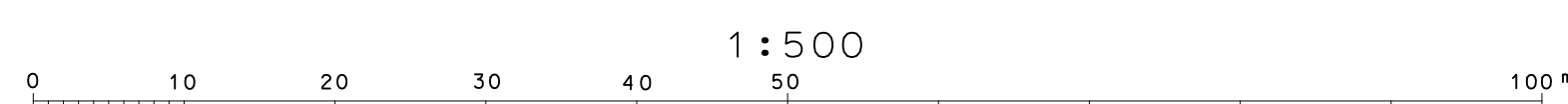
平成二十一年三月三十一日調製

2520-2	2521-1	
2520-4	2521-3	2521-4



アジア航測株式会社調製

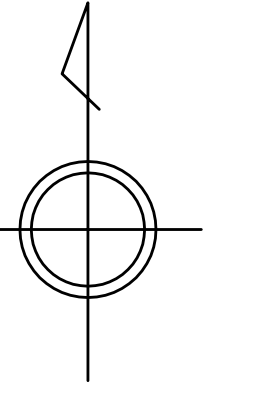
東
近
江
市



2521-1

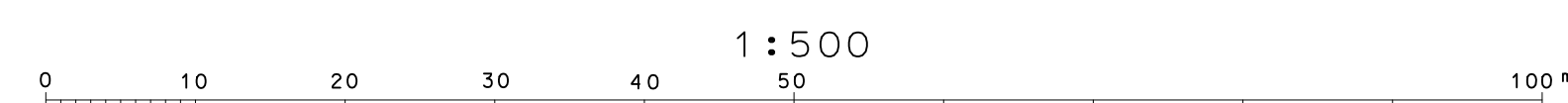
平成二十一年三月三十一日調製

2520-2	2521-1
2520-4	2521-3 2521-4
2620-2	



アジア航測株式会社調製

東
近
江
市




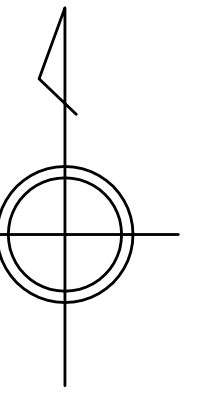
2521-4
1:500

東近江市道路台帳図

(八日市地区)

平成二十一年三月三十一日調製

2521-1	
2521-3	2521-4



アジア航測株式会社調製

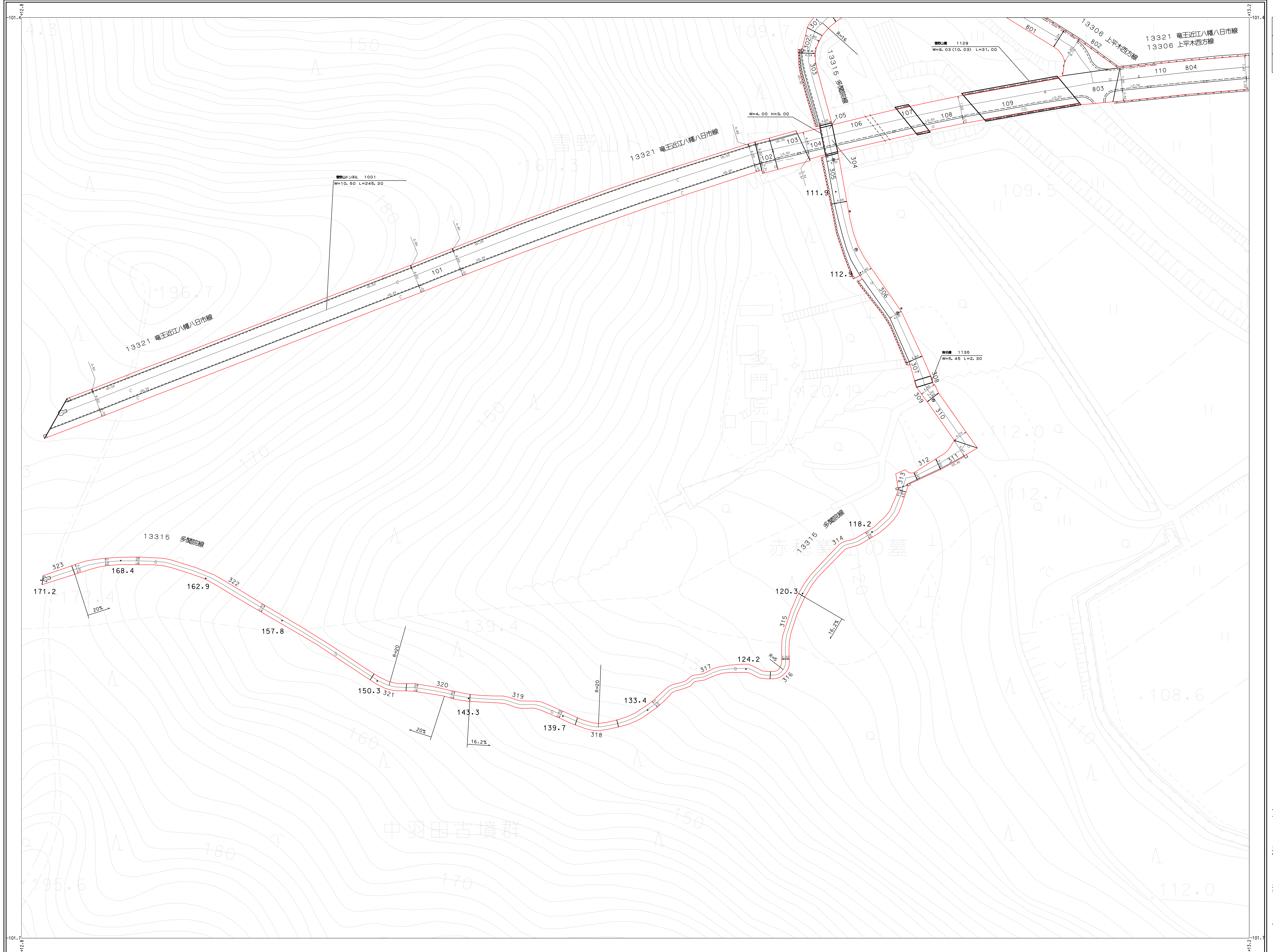
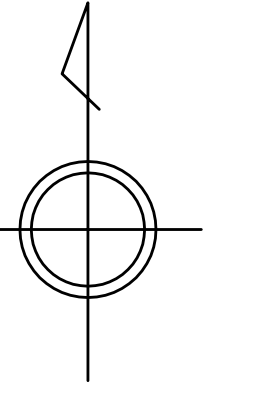
東
近
江
市



2521-4

平成二十一年三月三十一日調製

2506-3	2506-4
2606-1	2606-2
	2606-4



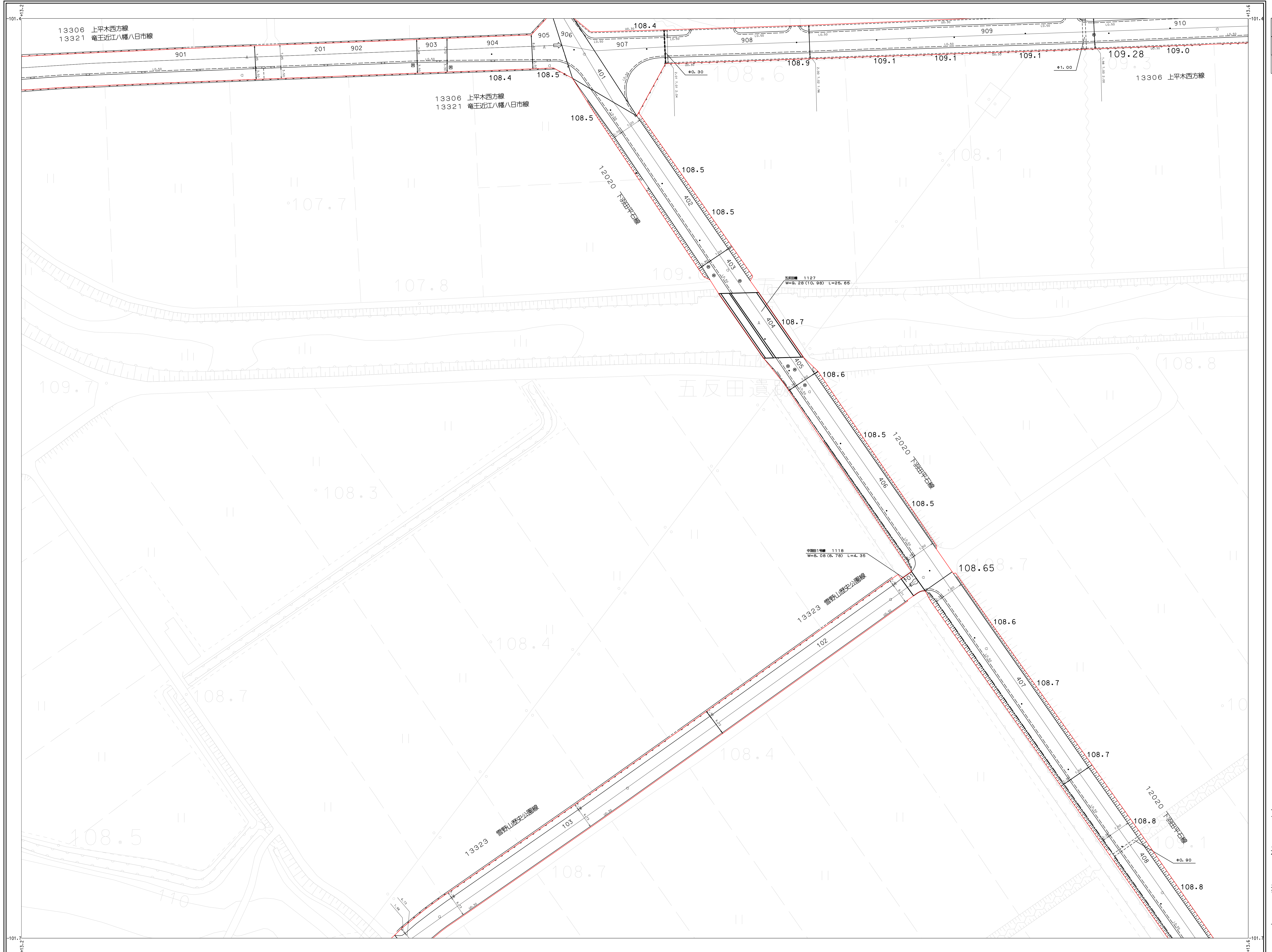
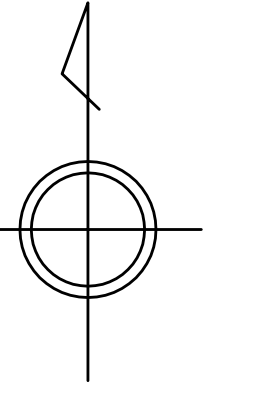
アジア航測株式会社調製

東
近
江
市



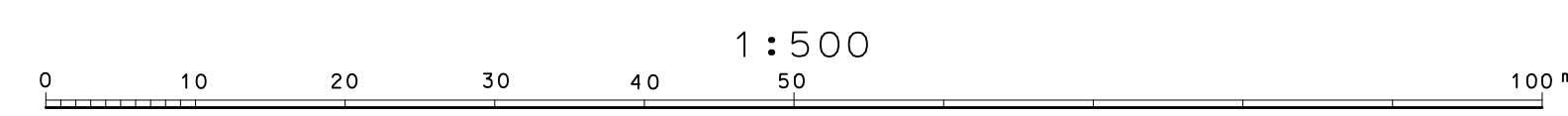
平成二十一年三月三十一日調製

2506-3	2506-4	2507-3
2606-1	2606-2	2607-1
2606-4	2607-3	



アジア航測株式会社調製

東
近
江
市

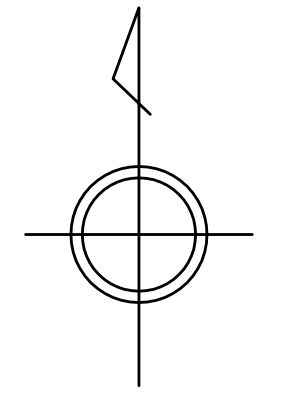


平成二十一年三月三十一日調製

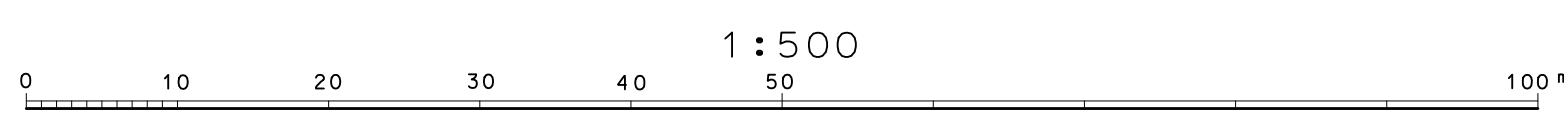
アジア航測株式会社調製



2606-1	2606-2	2607-1
	2606-4	2607-3
		2707-1



東
近
江
市




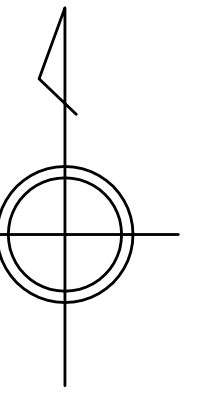
2607-1
1:500

東近江市道路台帳図

(八日市地区)

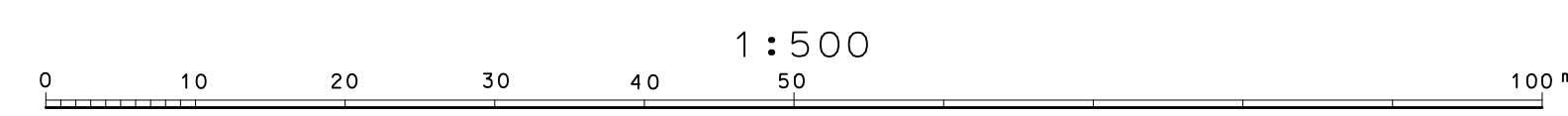
平成二十二年三月三十一日調製

2506-4	2507-3	2507-4
2606-2	2607-1	2607-2
2606-4	2607-3	2607-4



アジア航測株式会社調製

東
近
江
市

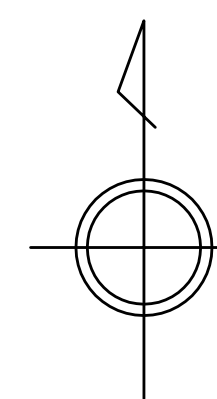


2607-1

平成二十一年三月三十一日調製
平成二十六年三月三十一日修正



2507-3	2507-4	2508-3
2607-1	2607-2	2608-1
2607-3	2607-4	2608-3



アジア航測株式会社調製

東
近
江
市