

# 東近江市統計書

令和3年版





# 東近江市章

(平成17年2月11日制定)



本市の市章は、東(east)の「e」と「近」をモチーフにグリーンは豊かな自然を、ブルーは清らかな川と環境を、レッドは活力を表現。全体として、豊かさ・調和・発展・成長・連帯・交流を表し、「東近江市」の将来像をシンボライズしています。

## 東近江市の花・木

(平成19年3月制定)

### 市の花 『ムラサキ』(ムラサキ科ムラサキ属)

万葉集に収められている「あかねさす 紫野ゆき 標野ゆき 野守は見ずや 君が袖ふる」は、額田王が大海人皇子にあてて詠んだもので、紫野はムラサキを栽培している野、標野は御料地であった蒲生野(東近江地域)を指しています。

本市はこの歌の舞台となった地域であり、ムラサキは当時をしのばせる代表的な花であることから、希少種であるムラサキが再び群生する風景を期待し、東近江市の花として選定しました。



### 市の木 『イロハモミジ』(カエデ科カエデ属)

イロハモミジは、タカオカエデやイロハカエデとも呼ばれ、社寺境内や庭園などに広く植栽されています。

本市における紅葉は非常に美しく、大本山永源寺、百済寺などは県内はもとより京阪神・中京方面から多くの観光客でにぎわいます。

市民のみなさんに親しまれていることやこの木の持つ美しさ、また、この木を活用した観光の活性化などの観点から、東近江市の木として選定しました。



# 東近江市八景

東近江市内には、四季折々の美しい景色・景観が数多くあります。この中から特に市民のみなさんにとって心のよりどころとなるようなものや、これからも市の誇りとして残していきたいものを募集し、平成19年3月1日に東近江市八景として決定しました。

## ～永源寺～



臨済宗永源寺派の総本山で、鎌倉時代に寂室元光(じゃくしつげんこう)和尚が伽藍(がらん)を建立したのが始まりといわれています。県の重要文化財に指定されている山門をはじめ、渓谷の両岸や参道一带にはモミジ・カエデ類が多く、県内でも紅葉の名所のひとつにあげられ、秋には多くの観光客で賑わいます。愛知川の流れを朱に染める秋の風景の美しさは格別です。

## ～栗見出在家から見る輝くびわ湖～



滋賀県の面積の約6分の1を占めるびわ湖は、数多くの固有種がみられるように、その誕生以来、さまざまな生物をはぐくんできた日本最大の湖です。東近江市の北端に位置する栗見出在家町からは、四季の移り変わりによる美しいびわ湖を見ることができます。特に、湖面が朝日や夕日に照らされて輝く景色は風情があります。

## ～百済寺～



聖徳太子により創建され、百済国の寺院を模したことから「くだらじ」とも呼ばれていました。湖東三山(百済寺・金剛輪寺・西明寺)の中で最古であり、国指定重要文化財の本堂や聖徳太子の自作とされる本尊十一面観音立像など古刹の風格が漂います。谷川の水が石の間を流れる池泉回遊式庭園、桜や紅葉も有名で多くの人が参拝に訪れます。

## ～湖東平野の眺望～



湖東地区に広がる湖東平野は、鈴鹿の山々から流れ出る愛知川と宇曾川に囲まれ、豊かな自然と田園が美しい風景を織り成します。地区東部の山や丘陵地からは、広大な景色が一望できます。特に、晴れた日には、輝くびわ湖の水面や、燃えるような美しい夕焼けを眺望することができ、自然の雄大さを楽しむことができます。

## 東近江市八景（つづき）

～太郎坊宮～



巨岩が露出した標高 350mの赤神山の中腹にある通称『太郎坊宮』は、『太郎坊さん』の名で市民に親しまれています。約 1,400 年前の開基と伝えられ、勝運授福の神としてあがめられています。また、厄除け・開運・商売繁盛にもご利益があるとされ、初詣をはじめ、お火焚大祭など年間を通じて多くの参拝者が訪れます。

～五個荘金堂町のまちなみ～




平成 10 年に全国で 50 番目の「重要伝統的建造物群保存地区」に選定されました。まちの中央を流れる水路には、地元住民が大切に育てる錦鯉が優雅に泳ぎ、白壁や土蔵、舟板塀が続くまちなみは、訪れる人の心を和ませます。近江商人の本宅が並び、風情ある町並みには、年間を通じて多くの観光客が訪れます。

～石塔寺～



阿育王山（あしよかおうざん）という山号で、開基は聖徳太子によると伝えられている天台宗の寺院です。境内には無数の石仏や五輪塔の中にひととき目立つ三重石塔がそびえ立ち、周囲を何万という数の五輪塔や石仏の群が埋めつくしています。奈良時代前期の作とされる三重石塔は、日本最古・最大のもので、国の重要文化財に指定されています。また、三重石塔は古代朝鮮の建築法によるものとされ、大陸的な異国情緒が漂っています。

～御池岳～



永源寺地域に連なる鈴鹿山脈の主峰・御池岳は市内の最高峰で、標高は 1,247m です。県内でも米原市の伊吹山、長浜市の金糞岳に次ぎ三番目の高さです。頂上付近にあるオオイタヤマメイツ林をはじめ、フクジュソウやイヌワシなど希少な動植物が生息しており、豊かな自然は、四季を通じて美しく彩られます。

# 東近江市八選

東近江市内にある、風俗・伝統行事・郷土芸能などの中から、特に市民のみなさんにとって心のよりどころとなるようなものやこれからも市の誇りとして残していきたいものを募集し、平成19年3月1日に東近江市八選として決定しました。

## ～東近江大凧～



300年以上の歴史があり「近江八日市の大凧揚げ習俗」として、国の選択無形民俗文化財になっています。特徴は凧の巨大さや、風の抵抗を考えた「切り抜き工法」、凧の運搬・収納ができる「長巻き工法」、図柄に意味をもたせる「判じもん」です。成人式に20畳敷きの大凧が揚げられるなど、受け継がれてきた作り方や揚げ方が守り続けられています。

## ～引接寺万燈供養～



百済寺の山門の下にある引接寺（上山町）には、周辺から集められた数多くの五輪塔や石仏などでつくられる「来迎浄土」があります。毎年8月22日には、腰に大きな土鈴をつけた子どもや信者が、石仏1体1対に灯りをつける「万燈供養」が開催されます。その幻想的な光景は、夏の風物詩として有名で、多くの人を訪れます。

## ～木地師のふるさと～



木地師とは、ろくろを使い椀や盆、こけしなどを作る職人で、その発祥の地が蛭谷町と君ヶ畑町です。愛知川上流にあるこの地は小椋谷と呼ばれ、その昔、通行の自由や諸役の免除により木地師を守り、職業の繁栄に尽くしてきました。全国から木地師たちが訪れる「木地師のふるさと」であり、今もなお技術や伝統が守り続けられています。

## ～小幡人形～



滋賀県唯一の伝統的な土人形で、約270年の歴史があります。明治期には数軒の家で製作されていましたが、いまでは細居源悟さん（五個荘小幡町）ただ一人が、伝統を受け継ぎ製作を続けています。色鮮やかな原色を使い、約500種類にもおよぶ土人形は、この地の風土が培った貴重な伝統郷土人形です。

## 東近江市八選（つづき）

### ～ハナノキ～



カエデ科の落葉性広葉高木でハナカエデとも呼びます。北花沢町・南花沢町のハナノキは自生する巨木で、大正10年に国の天然記念物に指定されました。これらは約1,300年前に聖徳太子が百済寺を建立した帰り、昼食で使った箸をこの地にさし、それが成長したという伝説があります。南花沢町のもは日本最大で「新・日本名木100選」に選ばれています。

### ～江州音頭～



約150年前、八日市の西沢寅吉（初代：桜川大龍）が念仏踊りや歌念仏をとり入れて創案しました。その後、八日市を中心に近江だけでなく美濃や伊勢にも評判が伝わり、各地で踊られるようになりました。西沢寅吉を輩出した八日市は江州音頭発祥の地であり、現在は夏の風物詩として全国で親しまれています。

### ～伊庭の坂下し祭り～



伊庭町にある織山山腹の織峰三神社からふもとまでの急斜面で、3基の神輿を豪快に引きずり下ろす奇祭です。歴史あるこの祭りは県の選択無形民俗文化財で、毎年5月に開催されます。全長約500mの斜面は岩が露出する険しい道や絶壁で、重さ約400kgもある神輿を若衆が果敢に下ろす迫力は、見物に訪れた人を圧倒します。

### ～蒲生の古墳群～



木村古墳群は、5世紀ごろに5基以上の古墳がまとまって築かれたもので、県内でも最大級の古墳群です。県の指定史跡であるこの古墳群は、この地方を治めた豪族の墓と考えられています。現在は、川合町に残されている天乞山古墳と久保田山古墳が、悠久の丘あかね古墳公園として整備され、当時の歴史を伝えています。





# 凡 例

- 1 この統計書は、原則として令和3年（又は直近年）の数値等を収録したものです。必要に応じて経年比較を掲載しています。  
また、市町合併により合算できない資料については、旧市町別に収録をしているものがあります。
- 2 資料は、基幹統計調査及び東近江市関係各課、官公庁、民間団体などから収集したものを、資料の出所を各表の下部に示しました。
- 3 調査の時期については、暦年（1月～12月）のものは「年」、会計年度（4月～3月）のものは「年度」と区別しています。
- 4 数値の単位未満は四捨五入してありますので、合計と内訳との数値が一致しない場合があります。
- 5 統計表の中の符号は次のとおりです。

0	数字が単位に満たないもの
—	皆無又は該当数値がないもの
△	減少しているもの
X	発表を差し控えるもの
…	不詳、不明、不定及び算出不能のもの

# 目次

<b>第1章 市の概要</b> 1	
<b>第2章 市民の暮らし</b> 2	
<b>第3章 土地・気象</b> 3	
3-1 位置	
3-2 面積及び広ぼう、標高	
3-3 地目別土地面積	
3-4 山岳	
3-5 河川	
3-6 気象状況	
<b>第4章 人口</b> 8	
4-1 人口の推移	
4-2 年齢(3区分)別人口	
4-3 住民基本台帳による総人口及び世帯数	
4-4 住民基本台帳による人口及び世帯数 (日本人)	
4-5 住民基本台帳による人口及び世帯数 (外国人)	
4-6 住民基本台帳による人口及び世帯数(町別)	
4-7 住民基本台帳による人口(年齢別)	
4-8 世帯人員数別世帯数	
4-9 65歳以上の世帯員がいる一般世帯	
4-10 65歳以上の単独世帯数	
4-11 人口動態 (出生、死亡、転入、転出、死産、婚姻、離婚)	
4-12 昼夜間人口	
4-13 国籍・地域別外国人人口	
4-14 将来推計人口	
<b>第5章 労働力・事業所・従業者</b> 21	
5-1 労働力状態	
5-2 産業別就業者数	
5-3 全事業所数及び従業者数	
5-4 産業別事業所数及び従業者数	
5-5 従業者規模別事業所数及び従業者数	
<b>第6章 産業</b> 24	
6-1 (工業)従業者規模別事業所数、従業者数、 製造品出荷額等	
6-2 (工業)産業中分類別事業所数、従業者数、 製造品出荷額等	
6-3 (商業)卸売小売別事業所数、従業者数、 年間商品販売額、売場面積	
6-4 (商業)卸売業・産業小分類別事業所数、 従業者数、年間商品販売額	
6-5 (商業)小売業・産業小分類別事業所数、 従業者数、年間商品販売額等	
6-6 農林業経営体数	
6-7 総農家数	
6-8 経営耕地のある農家数と経営耕地面積	
6-9 経営耕地のある農業経営体数と経営耕地 面積	
6-10 販売農家の年齢別農業従事者数	
6-11 林業作業を行った林業経営体の数と作 業面積	
6-12 漁業従事者数及び就業者数	
6-13 漁船数	
6-14 漁業種類別のべ経営体数	
6-15 月別観光入込客数	
6-16 目的別観光入込客数	
<b>第7章 建設・運輸</b> 35	
7-1 住居の種類・住宅の所有の関係(6区分) 別一般世帯数等	
7-2 家屋の状況	
7-3 住宅着工件数	
7-4 建築確認件数	
7-5 都市公園の現況	
7-6 道路の状況	
7-7 自動車保有台数	

- 7-8 鉄道乗客数
- 7-9 ちょこっとバスの乗車人員数
- 7-10 ちょこっとタクシーの利用者数

## **第8章 水道・下水道** **41**

- 8-1 水道
- 8-2 下水道

## **第9章 保健・衛生** **42**

- 9-1 医療施設数及び医療従事者数
- 9-2 年齢別及び死因別死亡者数
- 9-3 ごみ処理

## **第10章 社会保障** **43**

- 10-1 国民年金加入状況
- 10-2 国民年金給付状況
- 10-3 国民健康保険加入状況
- 10-4 国民健康保険給付状況
- 10-5 福祉医療費助成状況
- 10-6 介護保険被保険者数及び認定状況
- 10-7 生活保護状況

## **第11章 治安・災害** **47**

- 11-1 火災発生状況
- 11-2 救急出動状況
- 11-3 刑法犯認知件数

## **第12章 教育・文化** **48**

- 12-1 保育所・地域型保育
- 12-2 幼稚園
- 12-3 幼保連携型認定こども園
- 12-4 小学校
- 12-5 中学校
- 12-6 高等学校
- 12-7 特別支援学校
- 12-8 大学
- 12-9 短期大学

- 12-10 専門職大学
- 12-11 専修学校
- 12-12 指定文化財件数
- 12-13 図書貸出状況

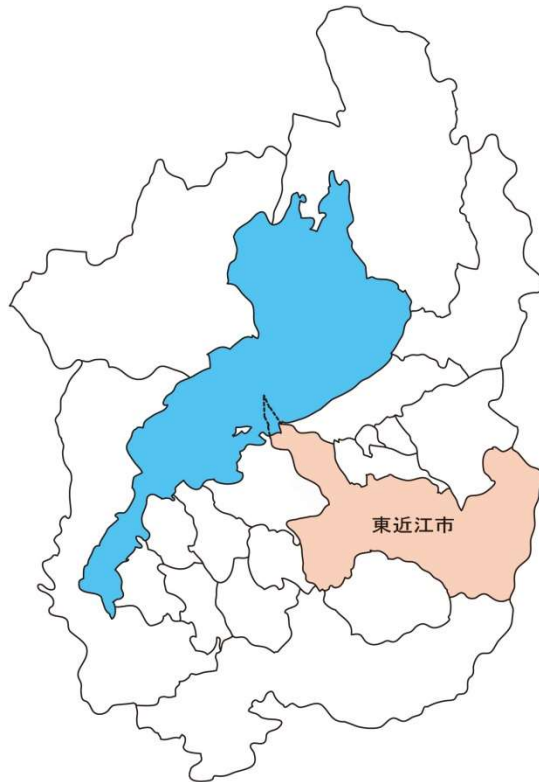
## **第13章 選挙・行政・財政** **63**

- 13-1 選挙人名簿登録者数
- 13-2 一般会計決算状況
- 13-3 特別会計決算状況

## **第14章 市民のあゆみ** **68**

- 14-1 行政区域の変遷図
- 14-2 東近江市 略年表

## 第1章 市の概要



東近江市は、平成17年2月11日に八日市市・永源寺町・五個荘町・愛東町・湖東町が合併して誕生し、その後、平成18年1月1日に能登川町・蒲生町と合併し、現在の東近江市が誕生しました。

本市は、滋賀県の南東部に位置し、京阪神と中京都市圏との中間にあります。

地形は東西に細長く、鈴鹿山脈の麓では豊かな自然に恵まれたなだらかな丘陵地が広がっています。また、鈴鹿山脈に源を発する愛知川が市内を琵琶湖まで流れ、日野川とともにその流域に肥沃な大地を育み、美しい田園風景を形成しています。

市の面積は388.37km<sup>2</sup>(琵琶湖含む)で県の総面積の9.7%を占めていますが、地目別に見ると、森林が56%、農地が21%となっており、宅地は6%となっています。

道路網については、名神高速道路八日市インターチェンジや蒲生スマートインターチェンジをはじめ、国道8号、307号、421号、477号などが広域幹線網を形成しています。












公共交通については、鉄道では近江鉄道が地域の中心部を通り、市内に13の駅があり、八日市駅と近江八幡駅の間を約20分、貴生川駅との間を約40分、米原駅との間を約50分で結んでいます。また、JR琵琶湖線の能登川駅を有しており、京阪神への通勤・通学圏となっています。バスは路線バスやコミュニティバスが運行されています。

中世以降は、主要な街道が通る交通の要衝の地であったことから、市場町や門前町として栄えました。近世には近江商人の活躍が見られるなど、様々な地域との交流を通して数多くの伝統や独自の地域文化を育んできました。

昭和40年代以降は、名神八日市インターチェンジや周辺工業団地を中心にIT関連工場をはじめ、電器・住宅などの多様な企業進出があり、今日では内陸型の工業都市としての性格も有するようになりました。

このような中、豊かな個性と積み重ねられてきた地域の歴史文化を活用し、「みんなでつくる うるおいとにぎわいのまち」を合言葉に、市民と行政の協働による豊かなまちづくりを進めています。

## 第2章 市民の暮らし

<p>1 人口密度</p>  <p>1km<sup>2</sup>に290.9人 (113,012人÷388.37km<sup>2</sup>)</p>	<p>2 世帯数</p>  <p>1世帯に2.4人 (113,012人÷45,831世帯)</p>	<p>3 出生</p>  <p>11時間30分に1人 (365日÷760人)</p>	<p>4 死亡</p>  <p>7時間30分に1人 (365日÷1,160人)</p>
<p>5 結婚</p>  <p>17時間30分に1組 (365日÷499組)</p>	<p>6 離婚</p>  <p>1.9日に1組 (365日÷186組)</p>	<p>7 転入</p>  <p>1日に10.7人 (3,893人÷365日)</p>	<p>8 転出</p>  <p>1日に11.4人 (4,148人÷365日)</p>
<p>9 ごみ処理</p>  <p>1日に88.8トン (32,432トン÷365日)</p>	<p>10 自動車(乗用車・軽自動車)</p>  <p>1世帯に1.9台 (87,537台÷45,831世帯)</p>	<p>11 救急</p>  <p>1時間55分に1件 (365日÷4,575件)</p>	<p>12 火災(建物)</p>  <p>20.3日に1件 (365日÷18件)</p>

## 第3章 土地・気象

### 3-1 位置

区分	経緯度	地名	市役所の位置
東端	東経 136° 27' 18"	茨川町	東近江市八日市緑町10番5号 東経 136° 12' 28" 北緯 35° 06' 47" 標高 131.86m(琵琶湖の水面+47m)
西端	東経 136° 05' 06"	琵琶湖上	
南端	北緯 35° 00' 49"	甲津畑町	
北端	北緯 35° 15' 06"	琵琶湖上	

### 3-2 面積及び広ぼう、標高

面積 (平方キロメートル)	広ぼう(m)		標高(m)	
	東西	南北	最高	最低
388.37	33,277 (茨川町-琵琶湖上)	26,395 (琵琶湖上-甲津畑町)	1,247 (君ヶ畑町地先の御池岳丸山)	81 (大中町大中親と子の草の根広場の南)

注：東西の距離は、緯度の差に25m/秒を乗じた距離。南北の距離は、緯度の差に30.8m/秒を乗じた距離

### 3-3 地目別土地面積

単位：km<sup>2</sup>

	総数	田	畑	宅地	池沼	山林	原野	雑種地	琵琶湖	その他
面積	388.37	82.19	5.19	24.03	0.12	218.40	0.85	7.23	5.15	45.21
割合	100%	21.2%	1.3%	6.2%	0.0%	56.2%	0.2%	1.9%	1.3%	11.6%

資料：山林については、滋賀県森林政策課「令和2年度版滋賀県森林・林業統計要覧」の森林合計面積、琵琶湖の面積については国土地理院上記以外については、資産税課(令和3年1月1日)

### 3-4 山岳

単位：m

山岳名	標高	1/25000 地形図名	備考	山岳名	標高	1/25000 地形図名	備考
御在所山	1,212	御在所山	測定点	藤原岳	1,140	竜ヶ岳	等高線
御池岳	1,247	篠立	測定点	竜ヶ岳	1,099	竜ヶ岳	三角点
天狗岩	1,171	竜ヶ岳	標高点	釈迦岳	1,092	御在所山	三角点

資料：国土交通省国土地理院

注：三角点…三角点の値、標高点・測定点…地図作成時に空中写真から図化機で測定した値、等高線…等高線の最高値

### 3-5 河川

河川名	延長(m)	区間		備考
		上流	下流	
宇曾川	18,400	左岸:東近江市下一色町 右岸:愛知県愛荘町松尾寺	琵琶湖	
南川	5,590	東近江市百済寺町	宇曾川	
安壺川	7,330	東近江市小田苅町	宇曾川	読み:あんこ川
北川	3,000	東近江市平柳町	南川	
五の谷川	6,500	東近江市百済寺本町	南川	
淵川	2,300	東近江市北菩提寺町	五の谷川	
ドン川	2,800	東近江市中里町	南川	
愛知川	41,050	東近江市黄和田町	琵琶湖	
加領川	6,900	東近江市上山町	愛知川	
経田川	3,010	東近江市大覚寺町	加領川	読み:きょうでん川
豊国川	2,230	東近江市大林町	経田川	
棚上川	2,460	東近江市平尾町	経田川	
千手川	2,200	東近江市小倉町	愛知川	
和南川	4,400	東近江市甲津畑町	愛知川	
井の谷川	1,730	東近江市甲津畑町	和南川	
渋川	2,900	東近江市甲津畑町	愛知川	
御池川	4,020	東近江市箕川町	愛知川	
神崎川	6,770	東近江市杠葉尾町	愛知川	
八風川	320	東近江市黄和田町	愛知川	
大同川	18,630	左岸:東近江市五個荘伊野部町 右岸:東近江市建部下野町	琵琶湖	同名1川
瓜生川	8,250	東近江市五個荘石馬寺町	大同川	
山路川	3,100	東近江市佐野町	瓜生川	
須田川	3,410	東近江市北須田町	瓜生川	
宮荘川	1,840	東近江市五個荘金堂町	瓜生川	

### 3-5 河川 (つづき)

河川名	延長(m)	区間		備考
		上流	下流	
天保川	3,440	東近江市五個荘伊野部町	宮荘川	
三田川	1,950	東近江市五個荘川並町	宮荘川	読み:みた川
石馬寺川	500	左岸:東近江市五個荘石馬寺町 右岸:東近江市五個荘川並町	瓜生川	
躰光寺川	4,030	東近江市長勝寺町	大同川	
五位田川	2,420	東近江市今町	大同川	
新川	900	左岸:東近江市五個荘和田町 右岸:東近江市五個荘築瀬町	大同川	
蛇砂川	21,440	東近江市上二俣町	西之湖	
山本川	6,980	東近江市五個荘伊野部町	蛇砂川	
平成川	3,240	東近江市甲津畑町	和南川	
三明川	7,100	左岸:近江八幡市長光寺町 右岸:東近江市平田町	黒橋川	読み:さんみょう川
江岸川	3,530	東近江市上平木町	三明川	
白鳥川	13,460	東近江市川合町	琵琶湖	
御沢川	1,470	東近江市上平木町	白鳥川	
布引川	11,000	東近江市尻無町	白鳥川	
平田大川	3,960	東近江市川合町	白鳥川	読み:ひらたおお川
日野川	46,710	蒲生郡日野町大字平子	琵琶湖	
法教寺川	4,330	蒲生郡竜王町大字山之上	日野川	
東沢砂川	1,300	東近江市宮川町	法教寺川	
佐久良川	15,820	蒲生郡日野町大字原	日野川	
大同川	2,380	東近江市石塔町	佐久良川	同名1川
古川	6,050	東近江市鑄物師町	日野川	
須川	2,630	東近江市蒲生堂町	日野川	
大平川	2,800	蒲生郡日野町大字中山	日野川	

資料:滋賀県土木交通部流域政策局「河川・港湾調書」



## 3-6 気象状況

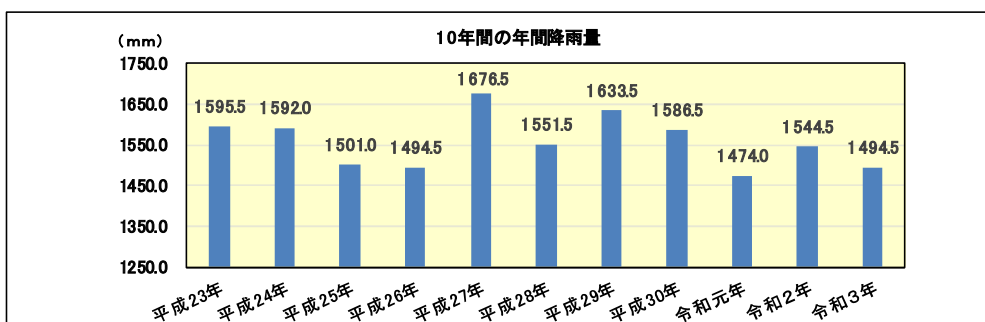
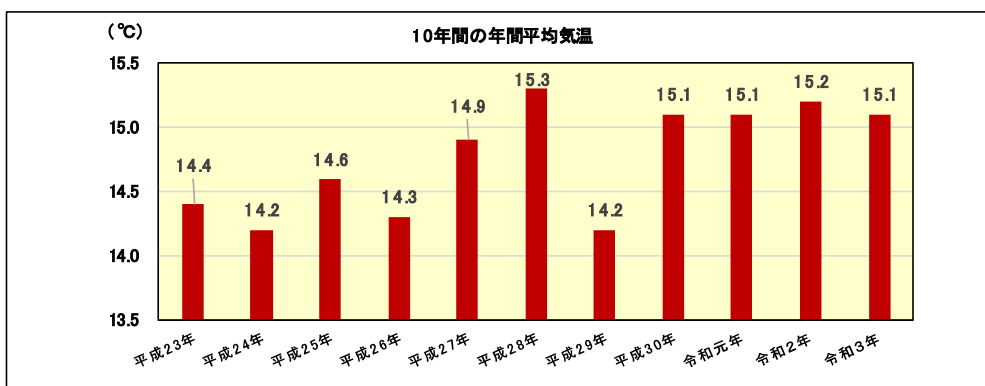
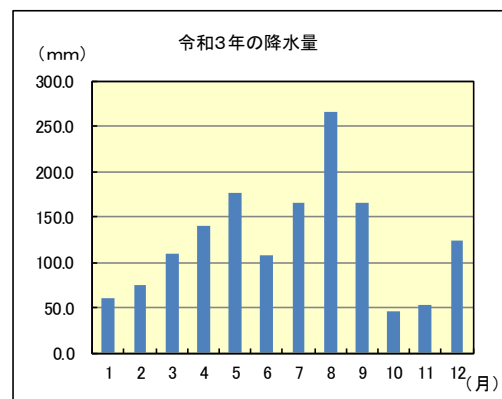
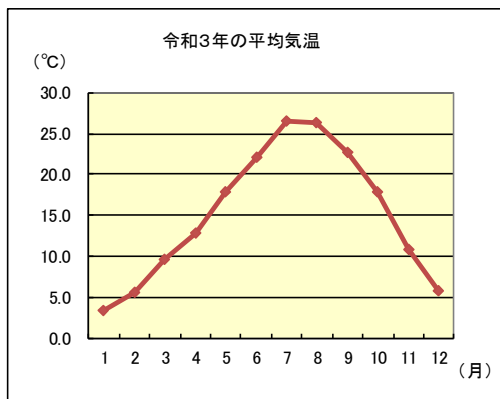
### 1 気温・降水量

令和3年

	平均気温 ℃	最高気温 ℃	起日 (月/日)	最低気温 ℃	起日 (月/日)	降水量 mm	最大 日 降水量 mm	起日 (月/日)	最大 1時間 降水量 mm	起日 (月/日)
1月	3.4	14.1	26	-7.0	9	61.0	24.5	23	5.5	27
2月	5.7	20.4	22	-3.5	25	75.0	35.0	15	8.5	15
3月	9.6	22.7	30	-1.5	11	110.5	24.5	21	9.5	13
4月	12.9	24.5	22	1.2	11	141.0	48.0	17	7.5	4
5月	17.8	28.9	14	6.6	3	177.5	50.0	21	18.0	21
6月	22.2	32.1	7	12.8	1	107.5	27.0	19	22.0	14
7月	26.5	36.4	19	20.5	13	166.0	63.0	3	28.5	3
8月	26.3	36.5	8	19.8	20	266.0	104.5	13	30.5	13
9月	22.8	31.2	10	14.5	27	167.0	52.5	9	15.5	26
10月	17.8	30.1	8	4.0	24	45.5	26.0	25	4.0	25
11月	10.9	23.1	1	-1.2	29	53.5	23.0	22	9.0	22
12月	5.8	16.2	11	-4.0	19	124.0	32.0	7	10.0	1
全年	15.1	36.5	8/8	-7.0	1/9	1494.5	104.5	8/13	30.5	8/13

資料:気象庁「気象統計情報」

地点:東近江(北緯35度03.7分、東経136度11.4分、標高128m)



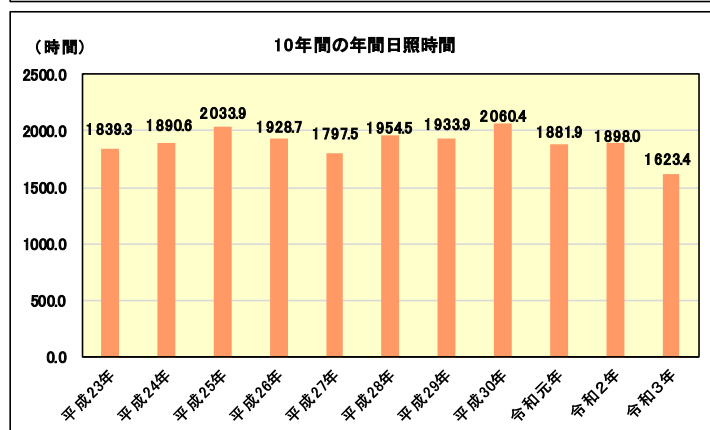
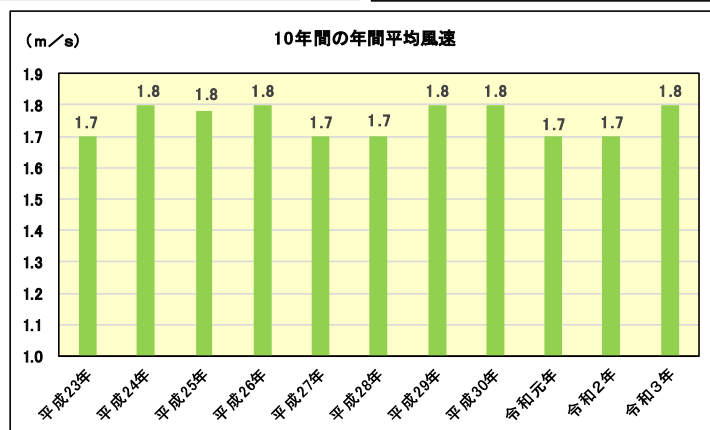
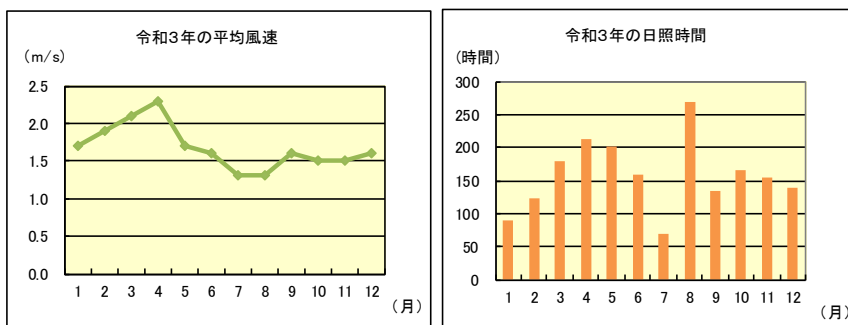
### 3-6 気象状況 (つづき)

#### 2 風速・日照時間等 令和3年

	平均風速 m/s	最大風速			日照時間 時間	日最高気温 25℃以上 日数 (夏日)	日最高気温 30℃以上 日数 (真夏日)	日最高気温 35℃以上 日数 (猛暑日)	日最低気温 0℃未満 日数 (冬日)
		風速 m/s	風向	起日 (月/日)		日	日	日	日
1月	1.9	8.5	西北西	29	146.2	0	0	0	22
2月	2.2	8.9	北北西	23	153.9	0	0	0	14
3月	2.2	9.3	北北西	26	177.3	0	0	0	3
4月	2.2	8.9	北北西	5	216.2	0	0	0	0
5月	1.7	7.6	西	2	144.4	10	0	0	0
6月	1.5	6.9	南東	4	163.5	23	5	0	0
7月	1.3	6.3	北北西	27	171.9	30	24	3	0
8月	1.5	7.2	南南西	9	136.1	30	21	3	0
9月	1.4	6.0	北北西	15	115.8	26	4	0	0
10月	1.7	7.8	北西	20	182.2	16	3	0	0
11月	1.6	7.3	北北西	22	181.2	0	0	0	1
12月	2.0	10.1	西北西	17	134.8	0	0	0	11
全年	1.8	10.1	西北西	12/17	1623.4	135	57	6	51

資料: 気象庁「気象統計情報」

地点: 東近江(北緯35度03.7分、東経136度11.4分、標高128m)



## 第4章 人口

### 4-1 人口の推移

単位：人、世帯

	人 口			世帯数
	総 数	男	女	
大正9年	74,123	35,076	39,047	16,199
14年	75,109	36,000	39,109	16,383
昭和5年	76,341	36,733	39,608	16,379
10年	77,385	37,133	40,252	16,429
15年	76,099	36,490	39,609	16,141
22年	94,892	45,165	49,727	19,624
25年	93,587	44,358	49,229	19,118
30年	90,497	42,844	47,653	18,712
35年	86,945	40,768	46,177	18,723
40年	84,820	39,621	45,199	19,156
45年	85,214	40,122	45,092	19,873
50年	91,713	44,063	47,650	22,283
55年	98,664	47,798	50,866	25,549
60年	103,204	50,559	52,645	27,383
平成2年	106,508	52,186	54,322	29,256
7年	111,322	54,787	56,535	32,328
12年	114,395	56,400	57,995	34,974
17年	116,797	57,547	59,250	37,846
22年	115,479	56,872	58,607	38,941
27年	114,180	56,601	57,579	40,691
令和2年	112,819	56,296	56,523	42,899

資料：国勢調査（各年10月1日）

総務庁統計局「昭和55年10月1日の境域による各回国勢調査時の市区町村別人口」

滋賀県「滋賀県推計人口年報」国勢調査統計表

## 4-2 年齢（3区分）別人口

区分	0～14歳 (人)	構成比 (%)	15～64歳 (人)	構成比 (%)	65歳以上 (人)	構成比 (%)	総数 (人)
昭和55年	23,384	23.7	63,937	64.8	11,311	11.5	98,664
昭和60年	23,649	22.9	66,742	64.7	12,813	12.4	103,204
平成2年	21,685	20.4	69,983	65.7	14,763	13.9	106,508
平成7年	20,237	18.2	73,420	66.0	17,662	15.9	111,322
平成12年	19,246	16.8	74,726	65.3	20,351	17.8	114,395
平成17年	18,575	15.9	75,980	65.1	22,240	19.0	116,797
平成22年	17,689	15.3	72,126	62.4	24,632	21.3	115,479
平成27年	16,495	14.5	69,096	60.8	28,095	24.7	114,180
令和2年	15,176	13.6	65,768	59.2	30,209	27.2	112,819

資料：国勢調査（各年10月1日）

注：総数には「不詳」を含むため、内訳を合計しても総数に一致しない。

## 4-3 住民基本台帳による総人口及び世帯数

単位：人、世帯

	人 口			世 帯 数
	総 数	男	女	
東近江市	113,012	56,415	56,597	45,831
八日市	45,850	23,380	22,470	20,136
永源寺	4,983	2,437	2,546	1,892
五個荘	11,693	5,775	5,918	4,636
愛 東	4,482	2,197	2,285	1,612
湖 東	8,315	4,046	4,269	3,008
能登川	23,301	11,475	11,826	9,155
蒲 生	14,388	7,105	7,283	5,392

資料：市民課（令和4年1月1日）

注：総人口＝住民基本台帳人口（日本人＋外国人）

#### 4-4 住民基本台帳による人口及び世帯数(日本人)

単位:人、世帯

	人 口			世 帯 数
	総 数	男	女	
東近江市	109,043	54,189	54,854	43,290
八日市	43,245	21,866	21,379	18,536
永源寺	4,936	2,415	2,521	1,863
五個荘	11,363	5,607	5,756	4,428
愛 東	4,414	2,153	2,261	1,563
湖 東	8,189	3,978	4,211	2,906
能登川	22,896	11,253	11,643	8,874
蒲 生	14,000	6,917	7,083	5,120

資料:市民課(令和4年1月1日)

#### 4-5 住民基本台帳による人口及び世帯数(外国人)

単位:人、世帯

	人 口			世 帯 数
	総 数	男	女	
東近江市	3,969	2,226	1,743	2,219
八日市	2,605	1,514	1,091	1,453
永源寺	47	22	25	18
五個荘	330	168	162	170
愛 東	68	44	24	37
湖 東	126	68	58	89
能登川	405	222	183	225
蒲 生	388	188	200	227

資料:市民課(令和4年1月1日)

## 4-6 住民基本台帳による人口及び世帯数（町別）

単位：人、世帯

町名	人口			世帯数
	総数	男	女	
上平木町	1,088	555	533	367
平田町	264	131	133	100
柏木町	161	85	76	55
下羽田町	456	221	235	165
中羽田町	189	97	92	62
上羽田町	823	404	419	287
市辺町	874	421	453	322
糠塚町	177	97	80	71
三津屋町	530	258	272	215
野口町	507	239	268	211
布施町	348	170	178	102
蛇溝町	832	472	360	436
布引台一丁目	375	184	191	141
布引台二丁目	361	196	165	128
瓜生津町	337	176	161	135
土器町	90	43	47	36
上大森町	311	152	159	107
大森町	1,306	665	641	574
尻無町	768	360	408	323
下二俣町	290	142	148	109
柴原南町	201	102	99	80
芝原町	291	145	146	95
池田町	212	95	117	75
今代町	144	79	65	59
寺町	149	74	75	61
岡田町	35	21	14	15
御園町	428	223	205	223
林田町	896	503	393	427
五智町	346	192	154	205
中小路町	1,917	1,076	841	965
妙法寺町	1,828	987	841	796
神田町	205	101	104	68
野村町	299	149	150	117
外町	296	133	163	130
川合寺町	75	39	36	29
札の辻一丁目	381	202	179	191
札の辻二丁目	302	164	138	151
建部日吉町	1,042	514	528	410
建部瓦屋寺町	328	157	171	138
建部下野町	261	117	144	105
建部上中町	238	120	118	88
建部北町	202	107	95	90
建部塚町	864	419	445	375
建部南町	169	85	84	66
栄町	435	201	234	192
東中野町	522	260	262	217
西中野町	509	240	269	206
昭和町	751	382	369	271

#### 4-6 住民基本台帳による人口及び世帯数（町別）（つづき）

町名	人口			世帯数
	総数	男	女	
中野町	1,000	497	503	398
今崎町	367	189	178	150
東今崎町	112	65	47	39
今堀町	1,279	648	631	470
小今町	620	311	309	221
小脇町	2,496	1,281	1,215	1,107
八日市松尾町	229	119	110	112
八日市浜野町	313	154	159	137
八日市東浜町	620	282	338	274
八日市本町	393	219	174	258
八日市町	348	159	189	165
八日市上之町	800	404	396	389
八日市清水一丁目	150	71	79	81
八日市清水二丁目	665	358	307	375
八日市清水三丁目	220	111	109	100
八日市金屋一丁目	149	73	76	83
八日市金屋二丁目	283	144	139	130
八日市金屋三丁目	241	113	128	119
八日市野々宮町	261	123	138	121
八日市東本町	608	308	300	303
八日市緑町	850	471	379	465
聖徳町	662	354	308	331
青葉町	107	52	55	62
幸町	379	206	173	194
ひばり丘町	743	339	404	337
春日町	328	161	167	147
聖和町	582	275	307	242
沖野一丁目	922	469	453	446
沖野二丁目	922	467	455	441
沖野三丁目	625	319	306	236
沖野四丁目	922	466	456	387
沖野五丁目	347	168	179	141
東沖野一丁目	563	317	246	313
東沖野二丁目	1,076	551	525	568
東沖野三丁目	1,057	551	506	424
東沖野四丁目	296	161	135	156
東沖野五丁目	902	469	433	423
石谷町	301	147	154	107
一式町	238	119	119	83
新出町	75	36	39	30
市原野町	370	186	184	135
高木町	379	189	190	128
上二俣町	224	106	118	73
池之脇町	94	45	49	31
甲津畑町	357	179	178	151
和南町	194	92	102	73
山上町	1,189	582	607	425
青野町	559	271	288	202

## 4-6 住民基本台帳による人口及び世帯数（町別）（つづき）

単位：人、世帯

町名	人口			世帯数
	総数	男	女	
永源寺高野町	340	157	183	134
永源寺相谷町	293	154	139	124
佐目町	19	8	11	9
菅尾町	11	6	5	5
蓼畑町	28	15	13	14
杠葉尾町	106	48	58	53
黄和田町	59	30	29	23
政所町	93	43	50	53
箕川町	16	8	8	11
蛭谷町	15	6	9	12
君ヶ畑町	23	10	13	16
五個荘山本町	1,003	500	503	369
五個荘新堂町	262	120	142	79
五個荘木流町	214	107	107	91
五個荘平阪町	110	60	50	41
五個荘伊野部町	174	77	97	63
五個荘奥町	330	146	184	101
五個荘三俣町	179	92	87	56
五個荘北町屋町	776	394	382	317
五個荘石塚町	926	463	463	389
五個荘清水鼻町	137	73	64	73
五個荘金堂町	613	296	317	233
五個荘石川町	63	31	32	19
五個荘塚本町	238	111	127	91
五個荘川並町	770	354	416	369
五個荘石馬寺町	426	210	216	184
五個荘七里町	265	130	135	90
五個荘日吉町	330	154	176	125
宮荘町	854	430	424	312
五個荘五位田町	475	243	232	179
五個荘竜田町	1,043	534	509	449
五個荘小幡町	901	440	461	367
五個荘中町	480	241	239	174
五個荘築瀬町	763	384	379	313
五個荘和田町	109	52	57	50
五個荘河曲町	252	133	119	102
平尾町	194	92	102	68
園町	190	102	88	64
大覚寺町	101	43	58	36
大林町	113	56	57	37
市ヶ原町	219	115	104	82
上中野町	178	95	83	73
下中野町	213	103	110	61
池之尻町	160	81	79	61
百済寺甲町	17	10	7	16
上山町	162	79	83	71
百済寺本町	356	179	177	126
百済寺町	120	60	60	52



## 4-6 住民基本台帳による人口及び世帯数（町別）（つづき）

単位：人、世帯

町名	人口			世帯数
	総数	男	女	
北坂町	216	86	130	91
愛東外町	154	74	80	64
小倉町	277	134	143	95
青山町	163	78	85	57
曾根町	183	83	100	59
妹町	450	239	211	154
中戸町	143	69	74	47
鯉江町	267	125	142	94
上岸本町	317	156	161	92
梅林町	77	41	36	37
大萩町	212	97	115	75
僧坊町	109	51	58	39
湯屋町	353	168	185	121
平柳町	407	192	215	138
祇園町	102	46	56	41
小八木町	347	170	177	128
今在家町	143	68	75	50
平松町	281	152	129	115
大沢町	200	96	104	78
南花沢町	155	76	79	55
北花沢町	253	122	131	78
読合堂町	242	118	124	86
中里町	213	96	117	67
下里町	183	77	106	103
中一色町	187	95	92	62
下一色町	257	122	135	78
勝堂町	373	171	202	133
北菩提寺町	207	97	110	74
西菩提寺町	124	56	68	53
南菩提寺町	207	97	110	67
横溝町	708	375	333	222
中岸本町	184	92	92	75
下岸本町	150	84	66	75
小田苜町	1,009	488	521	378
大清水町	271	130	141	99
南清水町	346	176	170	116
北清水町	187	89	98	61
清水中町	143	70	73	54
長町	379	180	199	128
小池町	236	123	113	94
池庄町	359	169	190	140
長勝寺町	548	270	278	218
神郷町	650	293	357	275
佐生町	845	436	409	364
佐野町	5,607	2,815	2,792	2,229
種町	1,656	824	832	703
今町	438	226	212	177
垣見町	1,316	628	688	593

## 4-6 住民基本台帳による人口及び世帯数（町別）（つづき）

単位：人、世帯

町名	人口			世帯数
	総数	男	女	
猪子町	908	442	466	373
林町	1,312	653	659	512
能登川町	875	438	437	329
北須田町	134	66	68	49
南須田町	106	48	58	42
伊庭町	1,879	914	965	687
山路町	1,628	800	828	654
鉢光寺町	1,720	836	884	624
小川町	730	370	360	270
川南町	235	118	117	85
阿弥陀堂町	166	79	87	57
新宮町	367	162	205	141
乙女浜町	466	221	245	162
福堂町	507	238	269	188
栗見新田町	389	202	187	138
栗見出在家町	258	121	137	103
きぬがさ町	278	139	139	102
大中町	283	136	147	80
鑄物師町	476	224	252	155
蒲生岡本町	239	125	114	84
上麻生町	109	50	59	35
下麻生町	149	69	80	50
大塚町	342	159	183	138
田井町	86	39	47	32
蒲生大森町	123	63	60	43
鈴町	238	114	124	83
蒲生堂町	2,492	1,255	1,237	943
宮川町	4,937	2,500	2,437	1,810
外原町	65	26	39	25
宮井町	119	56	63	33
葛巻町	163	82	81	50
横山町	169	84	85	64
合戸町	127	63	64	47
上南町	122	56	66	40
市子殿町	649	345	304	359
市子沖町	115	54	61	36
市子松井町	62	25	37	27
市子川原町	458	230	228	167
平林町	107	52	55	38
石塔町	463	207	256	184
綺田町	255	119	136	91
蒲生寺町	168	80	88	57
桜川東町	303	149	154	117
桜川西町	776	374	402	303
川合町	800	371	429	290
木村町	184	92	92	62
稲垂町	92	42	50	29
合計	113,012	56,415	56,597	45,831

資料：市民課（令和4年1月1日）

## 4-7 住民基本台帳による人口（年齢別）

単位：人

年 齢	計	男	女
0	776	409	367
1	868	439	429
2	844	425	419
3	913	471	442
4	891	438	453
5	984	487	497
6	1,001	534	467
7	1,029	541	488
8	1,048	509	539
9	1,104	569	535
10	1,104	566	538
11	1,100	563	537
12	1,121	592	529
13	1,150	603	547
14	1,130	603	527
15	1,106	554	552
16	1,067	546	521
17	1,170	598	572
18	1,140	558	582
19	1,183	639	544
20	1,194	585	609
21	1,247	653	594
22	1,310	685	625
23	1,142	590	552
24	1,170	643	527
25	1,159	598	561
26	1,161	659	502
27	1,200	656	544
28	1,085	590	495
29	1,178	652	526
30	1,161	628	533
31	1,184	658	526
32	1,246	686	560
33	1,224	659	565
34	1,318	692	626
35	1,287	688	599
36	1,248	641	607
37	1,424	728	696
38	1,380	719	661
39	1,393	756	637
40	1,412	726	686
41	1,496	782	714
42	1,482	727	755
43	1,569	820	749
44	1,613	826	787
45	1,675	864	811
46	1,639	855	784
47	1,698	882	816
48	1,705	887	818
49	1,737	880	857
50	1,706	905	801
51	1,523	812	711
52	1,578	811	767
53	1,469	729	740
54	1,582	808	774
55	1,107	583	524

年 齢	計	男	女
56	1,474	736	738
57	1,394	690	704
58	1,428	716	712
59	1,296	644	652
60	1,268	650	618
61	1,285	654	631
62	1,358	662	696
63	1,402	692	710
64	1,235	615	620
65	1,324	638	686
66	1,353	693	660
67	1,378	697	681
68	1,442	701	741
69	1,548	757	791
70	1,581	761	820
71	1,664	808	856
72	1,734	826	908
73	1,738	841	897
74	1,623	822	801
75	1,113	557	556
76	930	421	509
77	1,222	574	648
78	1,139	523	616
79	1,053	507	546
80	1,052	474	578
81	918	398	520
82	761	338	423
83	718	303	415
84	795	293	502
85	708	298	410
86	647	234	413
87	609	242	367
88	593	186	407
89	520	171	349
90	483	137	346
91	382	132	250
92	295	83	212
93	294	75	219
94	245	50	195
95	165	42	123
96	129	30	99
97	84	17	67
98	75	8	67
99	37	2	35
100	26	3	23
101	26	5	21
102	12	0	12
103	11	1	10
104	6	0	6
105	5	1	4
106	1	0	1
107	2	0	2
108	0	0	0
109	0	0	0
110	0	0	0
合 計	113,012	56,415	56,597
65歳以上人口	30,441	13,649	16,792

資料：市民課（令和4年1月1日）

## 4-8 世帯人員数別世帯数

単位:世帯

		平成22年	平成27年	令和2年	
総計		38,941	40,691	42,899	
一般世帯	一般世帯 計	38,870	40,584	42,817	
	うち世帯人員が 1人の世帯	9,293	10,573	12,816	
	うち世帯人員が 2人の世帯	8,867	9,989	11,015	
	うち世帯人員が 3人の世帯	7,198	7,547	7,684	
	うち世帯人員が 4人の世帯	6,980	6,904	6,554	
	うち世帯人員が 5人の世帯	3,460	3,173	2,805	
	うち世帯人員が 6人の世帯	1,930	1,476	1,227	
	うち世帯人員が 7人の世帯	865	671	526	
	うち世帯人員が 8人の世帯	209	187	142	
	うち世帯人員が 9人の世帯	46	51	45	
	うち世帯人員が 10人以上の世帯	22	13	3	
	1世帯当たりの人員		2.93	2.77	2.59
	(再掲)会社などの独身寮の単身者		1,210	1,087	902
施設等の世帯	施設等の世帯 計	71	107	82	

資料:国勢調査(各年10月1日)

### 用語の説明

一般世帯	<ol style="list-style-type: none"> <li>1 住居と生計を共にしている人の集まり又は一戸を構えて住んでいる単身者。ただし、これらの世帯と住居を共にする単身の住み込みの雇人については、人数に関係なく雇主の世帯に含めています。</li> <li>2 上記の世帯と住居を共にし、別に生計を維持している間借りの単身者又は下宿屋などに下宿している単身者</li> <li>3 会社・団体・商店・官公庁などの寄宿舍、独身寮などに居住している単身者</li> </ol>
施設等の世帯	<ol style="list-style-type: none"> <li>1 学校の寮・寄宿舍で起居を共にし、通学している学生・生徒の集まり(世帯の単位:棟ごと)</li> <li>2 病院・療養所などに、既に3箇月以上入院している入院患者の集まり(世帯の単位:棟ごと)</li> <li>3 老人ホーム、児童保護施設などの入所者の集まり(世帯の単位:棟ごと)</li> <li>4 定まった住居を持たない単身者など(世帯の単位:一人一人)</li> </ol>

## 4-9 65歳以上の世帯員がいる一般世帯

単位:世帯

		総数	世帯人員						
			1人	2人	3人	4人	5人	6人	7人以上
世帯数	平成22年	16,035	2,355	4,639	2,795	1,952	1,793	1,545	956
	平成27年	18,018	3,339	5,981	3,255	1,942	1,521	1,185	795
	令和2年	18,837	3,760	6,889	3,484	1,859	1,295	933	617
世帯人員	平成22年	53,091	2,355	9,278	8,385	7,808	8,965	9,270	7,030
	平成27年	53,398	3,339	11,962	9,765	7,768	7,605	7,110	5,849
	令和2年	52,028	3,760	13,778	10,452	7,436	6,475	5,598	4,529
65歳以上の世帯人員	平成22年	23,209	2,355	7,358	4,211	2,694	2,442	2,464	1,685
	平成27年	26,586	3,339	9,693	5,191	2,863	2,126	1,947	1,427
	令和2年	28,539	3,760	11,415	5,829	2,889	1,903	1,588	1,155

資料:国勢調査(各年10月1日)

## 4-10 65歳以上の単独世帯数

単位：人

		総数	65～69歳	70～74歳	75～79歳	80～84歳	85～89歳	90歳以上
65歳以上の 単独世帯	平成22年	2,355	545	478	551	439	250	92
	平成27年	3,339	857	662	607	584	434	195
	令和2年	3,760	817	894	709	573	476	291
男	平成22年	693	243	135	147	103	45	20
	平成27年	1,207	461	256	168	160	112	50
	令和2年	1,401	472	414	224	125	97	69
女	平成22年	1,662	302	343	404	336	205	72
	平成27年	2,132	396	406	439	424	322	145
	令和2年	2,359	345	480	485	448	379	222

資料：国勢調査（各年10月1日）

注：「単独世帯」とは、世帯人員が一人の世帯をいう。

## 4-11 人口動態

	出生 (人)	死亡 (人)	自然増減 (人)	転入 (人)	転出 (人)	社会増減 (人)	死産 (人)	婚姻件数 (件)	離婚件数 (件)
平成18年	1,089	947	142	3,559	3,636	△ 77	36	630	212
平成19年	1,120	955	165	3,759	3,789	△ 30	21	677	206
平成20年	1,159	1,018	141	3,505	3,734	△ 229	25	660	202
平成21年	1,097	979	118	3,888	3,716	172	17	603	187
平成22年	1,062	1,035	27	3,269	3,215	54	20	658	206
平成23年	1,093	1,019	74	3,998	4,108	△ 110	18	680	197
平成24年	1,106	1,100	6	3,645	3,392	253	16	598	223
平成25年	1,021	1,086	△ 65	3,666	3,939	△ 273	16	614	206
平成26年	993	1,105	△ 112	3,595	3,770	△ 175	10	580	185
平成27年	980	1,110	△ 130	3,812	3,913	△ 101	17	573	190
平成28年	972	1,118	△ 146	3,626	3,542	84	15	590	205
平成29年	907	1,161	△ 254	3,542	3,778	△ 236	13	545	184
平成30年	887	1,186	△ 299	4,005	3,907	98	13	518	159
令和元年	830	1,137	△ 307	4,440	4,087	353	16	526	180
令和2年	818	1,075	△ 257	3,757	4,189	△ 432	16	465	182
令和3年	760	1,160	△ 400	3,893	4,148	△ 255	11	499	186

資料：出生、死亡、死産、婚姻、離婚は厚生労働省「人口動態調査」。転入、転出は市民課（各年1月～12月）

## 4-12 昼夜間人口

単位：人

	年	常住地による人口 (夜間人口)	流入人口	流出人口	流入超過数 (△は流出超過数)	昼間人口
東近江市	平成22年	115,479	17,962	26,899	△ 8,937	107,956
	平成27年	114,180	18,948	26,688	△ 7,740	106,440
	令和2年	112,819	18,924	24,755	△ 5,831	106,988
旧東近江市	平成17年	78,801	16,988	16,911	77	78,878
旧能登川町	平成17年	23,148	3,149	8,492	△ 5,343	17,805
旧蒲生町	平成17年	14,846	2,720	5,767	△ 3,047	11,799
旧八日市市	平成2年	40,774	10,738	8,894	1,844	42,618
	平成7年	42,907	11,802	10,339	1,463	44,370
	平成12年	44,303	13,206	10,520	2,686	46,989
旧永源寺町	平成2年	6,553	305	2,121	△ 1,816	4,737
	平成7年	6,500	472	2,113	△ 1,641	4,859
	平成12年	6,326	635	2,037	△ 1,402	4,924
旧五個荘町	平成2年	10,024	2,100	2,968	△ 868	9,156
	平成7年	11,108	2,532	3,564	△ 1,032	10,076
	平成12年	11,735	2,840	3,940	△ 1,100	10,635
旧愛東町	平成2年	6,172	820	1,744	△ 924	5,248
	平成7年	6,003	1,033	1,784	△ 751	5,252
	平成12年	5,880	1,472	1,840	△ 368	5,512
旧湖東町	平成2年	9,388	2,701	1,942	759	8,629
	平成7年	9,244	2,517	2,901	△ 384	8,860
	平成12年	9,070	2,855	2,989	△ 134	8,936
旧能登川町	平成2年	22,413	3,641	6,649	△ 3,008	19,405
	平成7年	22,634	3,512	7,438	△ 3,926	18,708
	平成12年	22,608	3,745	7,804	△ 4,059	18,622
旧蒲生町	平成2年	11,107	1,866	3,602	△ 1,736	9,371
	平成7年	12,923	2,509	4,502	△ 1,993	10,930
	平成12年	14,328	3,031	5,090	△ 2,059	12,269

資料：国勢調査（各年10月1日）

注1：平成17年旧東近江市には、旧能登川町及び旧蒲生町は合併前のため含まない。

注2：平成22年東近江市の各項目には「不詳」を含むため、合計しても一致しない。

## 4-13 国籍・地域別外国人人口

単位：人

国名	ブラジル	中国	フィリピン	ベトナム	韓国	ペルー	インドネシア	朝鮮	タイ
平成31年	1,382	373	351	404	204	168	142	32	40
令和2年	1,535	403	353	699	204	168	195	32	50
令和3年	1,535	368	378	834	208	170	164	29	45

国名	ミャンマー	米国	カンボジア	パラグアイ	ベネズエラ	ネパール	ボリビア	その他	合計
平成31年	25	17	13	10	7	9	13	50	3,240
令和2年	29	15	19	11	10	12	23	53	3,811
令和3年	33	13	16	10	10	11	33	83	3,940

資料：市民課（各年1月1日）

## 4-14 将来推計人口

単位：人

男女計	2025年	2030年	2035年	2040年	2045年
総数	110,303	107,642	104,529	100,903	96,987
0～4歳	4,508	4,291	4,115	3,892	3,673
5～9歳	4,923	4,504	4,296	4,126	3,908
10～14歳	5,107	4,882	4,469	4,264	4,097
15～19歳	5,244	4,923	4,707	4,308	4,111
20～24歳	5,224	4,872	4,575	4,372	3,997
25～29歳	5,845	5,426	5,077	4,774	4,573
30～34歳	5,613	5,826	5,422	5,080	4,785
35～39歳	6,079	5,608	5,833	5,436	5,099
40～44歳	6,672	6,017	5,556	5,776	5,391
45～49歳	7,535	6,565	5,920	5,471	5,687
50～54歳	8,218	7,413	6,462	5,829	5,390
55～59歳	7,013	8,083	7,287	6,355	5,735
60～64歳	6,664	6,910	7,971	7,187	6,272
65～69歳	6,432	6,443	6,695	7,727	6,964
70～74歳	7,070	6,139	6,165	6,421	7,413
75～79歳	7,255	6,565	5,725	5,772	6,033
80～84歳	4,935	6,314	5,721	5,030	5,108
85～89歳	3,151	3,848	5,019	4,561	4,064
90歳以上	2,815	3,013	3,514	4,522	4,687
(再掲)0～14歳	14,538	13,677	12,880	12,282	11,678
(再掲)15～64歳	64,107	61,643	58,810	54,588	51,040
(再掲)65歳以上	31,658	32,322	32,839	34,033	34,269
(再掲)75歳以上	18,156	19,740	19,979	19,885	19,892

資料：国立社会保障・人口研究所「日本の地域別将来推計人口」（平成30年3月推計）

## 第5章 労働力・事業所・従業者

### 5-1 労働力状態

単位:人

	総数	労働力人口							非労働力人口
		総数	就業者					完全失業者	総数
			総数	主に仕事	家事のほか仕事	通学のかたわら仕事	休業者		
総数	95,977	57,070	54,938	46,125	7,080	779	954	2,132	32,534
男	47,507	32,144	30,780	29,055	982	357	386	1,364	11,732
女	48,470	24,926	24,158	17,070	6,098	422	568	768	20,802

資料: 国勢調査(令和2年10月1日)

注: 「総数」は、15歳以上人口で、労働力状態「不詳」を含む。

### 5-2 産業別就業者数

産 業		就業者数 (人)		構成比
第1次産業	農業	2,087	2,134	3.9%
	林業	38		
	漁業	9		
第2次産業	鉱業, 採石業, 砂利採取業	19	21,979	40.0%
	建設業	3,225		
	製造業	18,735		
第3次産業	電気・ガス・熱供給・水道業	163	29,308	53.3%
	情報通信業	482		
	運輸業・郵便業	2,818		
	卸売業・小売業	6,755		
	金融業・保険業	787		
	不動産業・物品賃貸業	528		
	学術研究・専門・技術サービス業	1,183		
	宿泊業・飲食サービス業	2,078		
	生活関連サービス業・娯楽業	1,501		
	医療, 福祉	2,417		
	教育, 学習支援業	5,907		
	複合サービス事業	521		
	サービス業(他に分類されないもの)	2,738		
公務(他に分類されないもの)	1,430			
分類不能の産業	1,517	1,517	2.8%	
総 数		54,938		

資料: 国勢調査(令和2年10月1日)



### 5-3 全事業所数及び従事者数

	事業所数			従業者数		
	平成24年	平成26年	平成28年	平成24年 (人)	平成26年 (人)	平成28年 (人)
東近江市	4,638	4,853	4,598	47,387	50,445	47,178
八日市	2,066	2,132	2,025	23,195	24,410	22,231
永源寺	240	253	238	1,710	1,882	1,841
五個荘	457	498	477	4,879	5,058	4,939
愛東	209	233	224	1,988	2,107	2,066
湖東	440	465	429	4,724	5,292	4,748
能登川	814	829	792	6,739	7,089	7,013
蒲生	412	443	413	4,152	4,607	4,340

資料：経済センサス-活動調査（平成24年2月1日、平成28年6月1日）、経済センサス-基礎調査（平成26年7月1日）

注：平成24年及び平成28年経済センサス-活動調査は、国・地方公共団体を除く調査である。

### 5-4 産業別事業所数及び従事者数

	事業所数	従業者数(人)		
		男 (人)	女 (人)	
全産業	4,598	47,178	27,324	19,660
農林漁業	49	778	582	127
鉱業・採石業・砂利採取業	-	-	-	-
建設業	614	2,837	2,233	604
製造業	576	16,830	12,005	4,806
電気・ガス・熱供給・水道業	2	26	23	3
情報通信業	29	176	136	40
運輸業・郵便業	128	2,361	1,966	373
卸売業・小売業	1,047	7,304	3,300	4,004
金融業・保険業	51	686	304	382
不動産業・物品賃貸業	156	455	261	190
学術研究、専門・技術サービス業	123	652	389	237
宿泊業・飲食サービス業	433	3,093	1,208	1,866
生活関連サービス業、娯楽業	355	1,340	515	824
教育、学習支援業	158	1,076	557	517
医療、福祉	345	5,953	1,507	4,414
複合サービス事業	42	782	487	295
サービス業（他に分類されないもの）	490	2,829	1,851	978

資料：経済センサス-活動調査（平成28年6月1日）

注：「従業者数」には、男女別の不詳を含む。

国・地方公共団体を除く調査である。

## 5-5 従業者規模別事業所数及び従業者数

単位：従業者数(人)

産業大分類	事業所総数※	従業者総数	従業者規模					
			1~4人		5~9人		10~19人	
			事業所数	従業者数	事業所数	従業者数	事業所数	従業者数
全産業	4,598	47,178	2,769	5,731	844	5,556	494	6,702
農林漁業	49	778	15	35	10	68	10	130
非農林漁業	4,596	47,545	2,754	5,696	834	5,488	484	6,572
鉱業・採石業・砂利採取業	-	-	-	-	-	-	-	-
建設業	614	2,837	433	890	116	758	47	620
製造業	576	16,830	238	566	103	688	83	1,167
電気・ガス・熱供給・水道業	2	26	-	-	1	5	-	-
情報通信業	29	176	19	33	4	25	3	47
運輸業・郵便業	128	2,361	33	91	19	125	34	484
卸売業・小売業	1,047	7,304	642	1,433	207	1,356	117	1,597
金融業・保険業	51	686	15	35	11	73	11	145
不動産業・物品賃貸業	156	455	135	265	16	93	3	36
学術研究、専門・技術サービス業	123	652	86	177	19	125	11	130
宿泊業・飲食サービス業	433	3,093	258	591	88	573	54	722
生活関連サービス業、娯楽業	355	1,340	284	523	45	294	13	165
教育、学習支援業	158	1,076	100	165	28	181	16	222
医療、福祉	345	5,953	107	236	120	827	68	911
複合サービス事業	42	782	20	60	7	43	6	91
サービス業(他に分類されないもの)	490	2,829	384	631	50	322	18	235

産業大分類	従業者規模							
	20~29人		30~49人		50~99人		100人以上	
	事業所数	従業者数	事業所数	従業者数	事業所数	従業者数	事業所数	従業者数
全産業	211	4,987	111	4,129	102	6,966	46	13,107
農林漁業	5	122	6	220	3	203	-	-
非農林漁業	206	4,865	105	3,909	99	6,763	46	13,107
鉱業・採石業・砂利採取業	-	-	-	-	-	-	-	-
建設業	12	281	3	104	3	184	-	-
製造業	46	1,105	37	1,385	40	2,823	27	9,096
電気・ガス・熱供給・水道業	1	21	-	-	-	-	-	-
情報通信業	1	24	1	47	-	-	-	-
運輸業・郵便業	23	558	13	473	4	231	2	399
卸売業・小売業	47	1,086	15	542	13	913	2	377
金融業・保険業	9	196	3	107	2	130	-	-
不動産業・物品賃貸業	1	21	1	40	-	-	-	-
学術研究、専門・技術サービス業	4	89	-	-	2	131	-	-
宿泊業・飲食サービス業	20	486	6	211	6	386	1	124
生活関連サービス業、娯楽業	7	159	2	71	2	128	-	-
教育、学習支援業	5	119	2	73	5	316	-	-
医療、福祉	14	342	14	539	12	787	9	2,311
複合サービス事業	4	89	-	-	4	280	1	219
サービス業(他に分類されないもの)	12	289	8	317	6	454	4	581

資料：経済センサス-活動調査(平成28年6月1日)

注：国・地方公共団体を除く調査である。

## 第6章 産業

### 6-1 (工業) 従業者規模別事業所数、従業者数、製造品出荷額等

従業者数 (人)	事業所数	従業者 (人)	現金給与総額 (万円)	原材料 使用額等 (万円)	製造品出荷額等 計 (万円)
総数	286	16,891	8,619,317	38,013,346	66,756,590
4～9	69	421	106,299	283,559	588,730
10～19	85	1,212	410,590	1,805,795	3,204,537
20～29	40	1,034	376,702	1,970,104	3,154,658
30～99	60	3,559	1,515,986	9,111,340	14,560,673
100～299	24	3,353	1,681,326	10,251,330	16,530,260
300～499	3	1,215	X	X	X
500～999	2	1,367	X	X	X
1,000以上	3	4,730	3,019,801	7,404,509	16,798,784

資料: 工業統計調査(令和2年6月1日)

注: 従業者4人以上の事業所の集計値

### 6-2 (工業) 産業中分類別事業所数、従業者数、製造品出荷額等

	事業所数	従業者 (人)	現金給与 総額 (万円)	原材料 使用額等 (万円)	計 (万円)	製造品出荷額等		
						製造品 出荷額 (万円)	加工賃 収入額 (万円)	その他 収入額 (万円)
総数	286	16,891	8,619,317	38,013,346	66,756,590	61,007,906	1,776,064	3,972,620
食料品	24	481	135,908	1,262,027	1,919,891	1,921,049	1,369	4,000
飲料・飼料	6	150	62,226	401,872	1,319,903	941,364	57,756	11,556
繊維工業	33	1,038	352,997	1,191,976	2,134,927	1,494,698	472,530	124,907
木材・木製品	6	80	21,034	35,182	90,770	58,165	18,500	-
家具・装備品	11	213	57,940	105,994	195,167	191,496	10,209	10,452
パルプ・紙	8	285	109,538	487,709	758,689	798,156	7,434	-
印刷	3	23	8,967	18,921	34,010	25,238	X	X
化学工業	7	429	181,055	1,848,663	2,607,309	2,635,503	5,846	-
石油・石炭	2	19	X	X	X	X	-	-
プラスチック	35	1,686	674,499	3,658,935	5,840,763	5,263,912	92,350	648,343
ゴム製品	1	17	X	X	X	X	-	-
窯業・土石	27	2,700	1,992,911	7,623,604	16,379,822	10,542,502	94,108	2,368,571
鉄鋼業	3	51	20,044	852,794	X	1,003,531	X	X
非鉄金属	6	625	316,241	3,690,896	5,633,416	5,032,256	-	30,642
金属製品	36	1,665	804,692	5,750,966	9,220,539	8,641,370	171,376	14,699
はんよう機械	10	246	110,051	406,385	824,908	542,359	33,758	124,230
生産用機械	12	461	204,420	338,376	993,938	741,806	97,201	9,129
業務用機械	3	90	43,227	93,993	X	191,305	17,901	-
電子・デバイス	12	3,734	2,077,927	4,246,333	11,809,487	10,698,005	548,033	371,017
電気機械	20	1,030	482,309	1,829,844	4,331,191	3,801,971	53,357	33,882
情報通信機械	1	23	X	X	X	-	X	-
輸送機械	10	1,498	796,759	3,290,184	3,083,102	4,879,766	43,706	147,881
その他	10	347	146,790	797,771	1,568,918	1,454,766	12,144	-

資料: 工業統計調査(令和2年6月1日)

注: 従業者4人以上の事業所の集計値

### 6-3 (商業)卸売小売別事業所数、従業者数、年間商品販売額、売場面積

	卸売業/小売業	平成19年	平成24年	平成26年	平成28年
事業所数(事業所)	計	1,198	872	832	899
	卸売業	194	163	157	163
	小売業	1,004	709	675	736
従業者数(人)	計	7,592	6,100	6,088	6,266
	卸売業	1,439	1,144	1,199	1,137
	小売業	6,153	4,956	4,889	5,129
年間商品販売額(百万円)	計	164,012	131,203	136,242	160,650
	卸売業	68,461	52,696	48,398	67,212
	小売業	95,551	78,506	87,844	93,438
売場面積(平方メートル)	小売業	132,469	136,307	128,191	122,023

資料：商業統計調査(平成19年6月1日、平成26年7月1日)、経済センサス-活動調査(平成24年2月1日、平成28年6月1日)

注1：商業統計調査の範囲は、日本標準産業分類に掲げる「大分類I-卸売業・小売業」に属する事業所

注2：従業者とは「個人業主」、「無給家族従業者」、「有給役員」、「常用雇用者」の計をいう。

## 6-4 (商業) 卸売業・産業小分類別事業所数、従業者数、年間商品販売額

	平成24年			平成26年			平成28年		
	事業所数	従業者数 (人)	年間商品 販売額 (百万円)	事業所数	従業者数 (人)	年間商品 販売額 (百万円)	事業所数	従業者数 (人)	年間商品 販売額 (百万円)
卸売業計	163	1,144	52,696	157	1,199	48,398	163	1,137	67,212
50 各種商品卸売業	2	5	X	-	-	-	-	-	-
51 繊維・衣服等卸売業	7	24	573	7	32	584	9	47	923
511 繊維品卸売業 (衣服、身の回り品を除く)	3	18	478	5	24	X	6	37	878
512 衣服卸売業	3	4	X	1	2	X	2	6	X
513 身の回り品卸売業	1	2	X	1	6	X	1	4	X
52 飲食料品卸売業	31	298	16,242	43	304	10,017	33	300	21,759
521 農畜産物・水産物卸売業	18	132	5,022	21	160	3,685	15	131	9,384
522 食料・飲料卸売業	13	166	11,220	22	144	6,332	18	169	12,375
53 建築材料、鉱物・金属材料等卸売業	53	386	21,595	48	342	21,667	55	297	21,681
531 建築材料卸売業	29	163	5,981	26	150	7,825	28	125	8,788
532 化学製品卸売業	7	61	4,135	7	19	2,341	9	46	3,771
533 石油・鉱物卸売業	4	97	8,002	5	111	9,228	4	68	5,507
534 鉄鋼製品卸売業	8	28	2,339	7	48	1,676	7	23	2,668
535 非鉄金属卸売業	-	-	-	-	-	-	-	-	-
536 再生資源卸売業	5	37	1,139	3	14	597	7	35	946
54 機械器具卸売業	39	241	10,173	32	281	10,891	39	325	15,600
541 産業機械器具卸売業	21	135	5,692	11	96	4,796	15	135	5,989
542 自動車卸売業	8	61	X	13	111	2,416	13	107	3,038
543 電気機械器具卸売業	9	44	3,214	7	72	X	10	82	x
549 その他の機械器具卸売業	1	1	X	1	2	X	1	1	x
55 その他の卸売業	31	190	X	27	240	5,238	27	168	7,249
551 家具・建具・じゅう器等卸売業	7	43	698	4	20	X	4	28	549
552 医薬品・化粧品等卸売業	8	26	191	5	34	163	4	12	311
553 紙・紙製品卸売業	2	9	X	2	4	X	3	13	179
559 他に分類されない卸売業	14	112	X	16	182	4,765	16	115	6,210

資料：経済センサス活動調査（平成24年2月1日、平成28年6月1日）、商業統計調査（平成26年7月1日）

## 6-5 (商業) 小売業・産業小分類別事業所数、従業者数、 年間商品販売額等

	平成24年				平成26年				平成28年			
	事業所数	従業者数 (人)	年間商品 販売額 (百万円)	売場面積 (㎡)	事業所数	従業者数 (人)	年間商品 販売額 (百万円)	売場面積 (㎡)	事業所数	従業者数 (人)	年間商品 販売額 (百万円)	売場面積 (㎡)
小売業計	709	4,956	78,506	136,307	675	4,889	87,844	128,191	736	5,129	93,438	122,023
56 各種商品小売業	4	293	4,768	12,852	4	346	5,960	18,630	4	271	4,408	12,749
561 百貨店、総合スーパー	1	252	X	X	2	338	X	X	1	224	x	x
569 その他の各種商品小売業 (従業者が常時50人未満のもの)	3	41	X	X	2	8	X	X	3	47	x	x
57 織物・衣服・身の回り品小売業	84	254	2,747	11,557	78	383	3,564	12,438	75	275	3,216	8,523
571 呉服・服地・寝具小売業	16	37	240	1,179	11	29	209	975	11	27	170	345
572 男子服小売業	10	34	530	2,454	13	47	728	2,709	16	47	563	1,848
573 婦人・子供服小売業	36	112	1,461	5,747	34	202	1,577	5,196	30	108	1,613	4,261
574 靴・履物小売業	5	14	83	425	5	10	175	400	4	17	201	241
579 その他の織物・衣服・ 身の回り品小売業	17	57	433	1,752	15	95	875	3,158	14	76	668	1,828
58 飲食料品小売業	227	2,134	26,446	47,826	190	1,922	26,105	40,894	204	2,002	28,774	43,093
581 各種食料品小売業	27	1,063	15,593	33,234	20	578	11,863	22,238	26	887	17,929	32,310
582 野菜・果実小売業	8	23	396	440	4	28	789	1,320	7	50	445	1,446
583 食肉小売業	10	35	389	657	8	25	575	516	8	29	314	-
584 鮮魚小売業	8	25	244	268	3	11	73	125	5	22	242	70
585 酒小売業	47	96	1,013	2,265	36	71	1,533	3,023	41	106	1,761	2,007
586 菓子・パン小売業	41	231	1,123	3,198	32	269	896	1,574	36	167	1,017	922
589 その他の飲食料品小売業	86	661	7,688	7,764	87	940	10,377	12,098	81	741	7,066	6,338
59 機械器具小売業	131	670	15,723	16,267	130	713	19,652	16,680	150	759	20,500	16,200
591 自動車小売業	91	495	12,083	4,469	88	461	13,124	2,728	107	514	13,607	2,295
592 自転車小売業	13	31	399	1,207	9	21	144	762	11	20	179	530
593 機械器具小売業 (自動車、自転車を除く)	27	144	3,241	10,591	33	231	6,384	13,190	32	225	6,714	13,375
60 その他の小売業	241	1,525	26,584	47,805	258	1,452	30,808	39,549	285	1,697	33,907	41,458
601 家具・建具・畳小売業	29	73	578	3,375	24	53	592	1,710	30	75	839	1,680
602 じゅう器小売業	10	35	91	544	11	47	413	1,238	17	41	413	744
603 医薬品・化粧品小売業	28	220	4,417	5,761	50	338	7,632	8,212	55	405	8,413	10,198
604 農耕用品小売業	18	92	1,662	2,820	19	94	2,838	3,668	20	109	2,932	4,896
605 燃料小売業	43	280	13,174	3,631	39	214	11,694	766	45	280	14,196	430
606 書籍・文房具小売業	24	351	1,778	4,513	26	337	1,887	4,302	26	402	2,037	4,595
607 スポーツ用品・がん具・娯楽 用品・楽器小売業	14	67	651	1,579	17	61	871	1,356	13	27	388	208
608 写真機・時計・眼鏡小売業	9	35	327	755	14	44	365	1,289	14	44	391	944
609 他に分類されない小売業	66	372	3,906	24,827	58	264	4,515	17,008	65	314	4,298	17,763
61 無店舗小売業	22	80	2,239	-	15	73	1,755	-	18	125	2,633	-
611 通信販売・訪問販売小売業	10	52	1,653	-	7	29	1,517	-	11	56	1,291	-
612 自動販売機による小売業	5	6	7	-	6	40	X	-	5	56	x	-
619 その他の無店舗小売業	7	22	579	-	2	4	X	-	2	13	x	-

資料：経済センサス活動調査（平成24年2月1日、平成28年6月1日）、商業統計調査（平成26年7月1日）

## 6-6 農林業経営体数

単位：経営体

		農林業経営体				
		農業経営体	家族経営体		林業経営体	
東 近 江 市	2015年		3,181	3,153		2,968
	2020年	2,339	2,319	2,147	28	
	八日市	2015年	886	883	844	3
		2020年	644	663	627	1
	永源寺	2015年	231	217	204	19
		2020年	204	193	181	16
	五個荘	2015年	170	166	148	4
		2020年	123	120	102	3
	愛 東	2015年	444	441	419	7
		2020年	331	329	311	3
	湖 東	2015年	484	481	447	4
		2020年	343	341	308	2
	能登川	2015年	549	548	520	1
		2020年	385	384	356	1
	蒲 生	2015年	417	417	386	6
		2020年	289	289	262	2

資料：農林業センサス（各年2月1日）

注：農業経営体かつ林業経営体の経営体があるため、農業経営体と林業経営体の和は農林業経営体と一致しない。

### 用語の説明

農林業経営体	<p>農林産物の生産を行うか又は委託を受けて農林業作業を行い、生産又は作業に係る面積・頭数が、次の規定のいずれかに該当する事業を行う者</p> <p>1 経営耕地面積が30a以上の規模の農業</p> <p>2 農作物の作付面積または栽培面積、家畜の飼養頭羽数または出荷羽数、その他の事業の規模が次の農林業経営体の基準以上の農業</p> <p>①露地野菜作付面積 15 a    ②施設野菜栽培面積 350 m<sup>2</sup>    ③果樹栽培面積 10 a          ④露地花き栽培面積 10 a    ⑤施設花き栽培面積 250 m<sup>2</sup>    ⑥搾乳牛飼養頭数 1 頭          ⑦肥育牛飼養頭数 1 頭    ⑧豚飼養頭数 15 頭    ⑨採卵鶏飼養羽数 150 羽          ⑩ブロイラー年間出荷羽数 1,000 羽          ⑪その他 調査期日前1年間における農業生産物の総販売額50万円に相当する事業の規模</p> <p>3 権原に基づいて育林又は伐採（立木竹のみを譲り受けてする伐採を除く。）を行うことができる山林の面積が3ha以上の規模の林業（調査実施年を計画期間に含む「森林経営計画」を策定している者若しくは調査期日前5年間に継続して林業を行い育林又は伐採を実施した者に限る。）</p> <p>4 農作業の受託の事業</p> <p>5 委託を受けて行う育林若しくは素材生産又は立木を購入して行う素材生産の事業（ただし、素材生産については、調査期日前1年間に200m<sup>2</sup>以上の素材を生産した者に限る。）</p>
農業経営体	「農林業経営体」の規定のうち1、2又は4のいずれかに該当する事業を行う者
林業経営体	「農林業経営体」の規定のうち3又は5のいずれかに該当する事業を行う者
家族経営体	世帯で事業を行う者

## 6-7 総農家数

単位：戸

		総農家数			
		販売農家数	自給的農家数		
東 近 江 市	2015年	3,651	2,955	696	
	2020年	2,788	2,139	649	
	八日市	2015年	1,051	844	207
		2020年	805	626	179
	永源寺	2015年	316	203	113
		2020年	310	181	129
	五個荘	2015年	181	148	33
		2020年	136	102	34
	愛 東	2015年	514	416	98
		2020年	404	310	94
	湖 東	2015年	517	439	78
		2020年	360	303	57
	能登川	2015年	606	520	86
		2020年	439	355	84
	蒲 生	2015年	466	385	81
		2020年	334	262	72

資料：農林業センサス（各年2月1日）

### 用語の説明

農家	経営耕地面積が10a以上又は経営耕地面積が10a未満でも、過去1年間の農産物販売金額が15万円以上あるかのどちらかの要件を満たしている世帯
販売農家	経営耕地面積が30a以上又は調査期日前1年間における農産物販売金額が50万円以上の農家
自給的農家	経営耕地面積が30a未満かつ調査期日前1年間における農産物販売金額が50万円未満の農家



## 6-8 経営耕地のある農家数と経営耕地面積

単位：戸、ha

		総農家					
				販売農家		自給的農家	
		農家数	面積	農家数	面積	農家数	面積
東近江市	2015年	3,621	5,335	2,948	5,210	673	125
	2020年	2,776	4,651	2,133	4,533	643	118
八日市	2015年	1,032	1,451	838	1,416	194	35
	2020年	799	1,365	623	1,333	176	32
永源寺	2015年	314	405	203	385	111	20
	2020年	309	380	180	354	129	26
五個荘	2015年	181	255	148	249	33	6
	2020年	136	229	102	223	34	6
愛東	2015年	514	740	416	721	98	19
	2020年	404	547	310	531	94	16
湖東	2015年	515	662	439	648	76	14
	2020年	360	532	303	521	57	11
能登川	2015年	606	1,101	520	1,085	86	16
	2020年	438	1,004	355	989	83	15
蒲生	2015年	459	721	384	707	75	14
	2020年	330	595	260	582	70	12

資料：農林業センサス（各年2月1日）

### 用語の説明

農家	経営耕地面積が10a以上又は経営耕地面積が10a未満でも、過去1年間の農産物販売金額が15万円以上あるかのどちらかの要件を満たしている世帯
販売農家	経営耕地面積が30a以上又は調査期日前1年間における農産物販売金額が50万円以上の農家
自給的農家	経営耕地面積が30a未満かつ調査期日前1年間における農産物販売金額が50万円未満の農家
経営耕地	調査期日現在で経営している耕地（田、樹園地および畑）をいい、自ら所有している耕地と他から借りて耕作している耕地を加え、他に貸している耕地を除いたもの

## 6-9 経営耕地のある農業経営体数と経営耕地面積

単位：戸、ha

		農業経営体		
		経営体数	面積	
東 近 江 市	2015年	3,118	7,959	
	2020年	2,299	7,783	
	八日市	2015年	873	2,150
		2020年	659	2,114
	永源寺	2015年	214	789
		2020年	191	825
	五個荘	2015年	166	412
		2020年	120	407
	愛 東	2015年	433	891
		2020年	327	885
	湖 東	2015年	473	1,076
		2020年	336	1,020
	能登川	2015年	547	1,467
		2020年	383	1,447
	蒲 生	2015年	412	1,174
		2020年	283	1,085

資料：農林業センサス(各年2月1日)

### 用語の説明

農業経営体	<p>農産物の生産を行うか又は委託を受けて農業作業を行い、生産又は作業に係る面積・頭数が、次の規定のいずれかに該当する事業を行う者</p> <p>1 経営耕地面積が30a以上の規模の農業</p> <p>2 農作物の作付面積又は栽培面積、家畜の飼養頭羽数又は出荷羽数、その他の事業の規模が次の農業経営体の外形基準以上の農業</p> <p>①露地野菜作付面積 15 a ②施設野菜栽培面積 350㎡            ③果樹栽培面積 10a ④露地花き栽培面積 10a            ⑤施設花き栽培面積 250㎡ ⑥搾乳牛飼養頭数 1頭            ⑦肥育牛飼養頭数 1 頭 ⑧豚飼養頭数 15 頭            ⑨採卵鶏飼養羽数 150羽 ⑩ブロイラー年間出荷羽数 1,000羽            ⑪その他 調査期日前1年間における農業生産物の総販売額50万円に相当する事業の規模</p> <p>3 農作業の受託の事業</p>
経営耕地	<p>調査期日現在で経営している耕地(田、樹園地及び畑)をいい、自ら所有している耕地と、他から借りて耕作している耕地を加え、他に貸している耕地を除いたもの</p>

## 6-10 販売農家の年齢別農業従事者数

単位：人

	2015年	2020年
東近江市計	8,248	5,632
15～19歳	134	83
20～24歳	266	117
25～29歳	325	179
30～34歳	347	212
35～39歳	364	230
40～44歳	477	279
45～49歳	524	353
50～54歳	677	388
55～59歳	851	512
60～64歳	1,033	658
65～69歳	1,024	792
70～74歳	863	725
75～79歳	672	524
80～84歳	463	352
85歳以上	228	228
平均年齢	57.5歳	59.9歳

資料：農林業センサス(各年2月1日)

注：年齢階層別の農業従事者数(自営農業に従事した世帯員数)

## 6-11 林業作業を行った林業経営体の数と作業面積

経営体数：経営体、面積：a(アール)

	林業作業 実経営体数	植林		下刈りなど		間伐					主伐	
		経営体 数	面積	経営体 数	面積	実経営体数	切捨間伐		利用間伐		経営体 数	面積
							経営体 数	面積	経営体 数	面積		
2015年	27	1	10	17	4,930	18	14	4,839	4	1,861	1	100
2020年	11	2	1,100	8	1,580	3	2	520	1	458	1	500

資料：農林業センサス(各年2月1日)

注：過去1年間に保有山林で林業作業を行った経営体の作業別経営体数と作業面積

### 用語の説明

保有山林	保有山林＝所有山林－貸付山林＋借入山林
下刈りなど	林木の健全な育成のために行う下刈り、除伐、つる切り、枝打ち、雪起こしなどの植林から間伐までの保育作業をいう。
間伐	林木を健全に成長させるため、立木密度を調整し、劣勢木、不用木など林木の一部を伐採することをいう。このうち、間伐材を林外に運搬し他に利用した場合は利用間伐、間伐材を林内に放置したままにした場合は切捨間伐とした。
主伐	一定の林齢に生育した立木を、用材等で販売するために伐採することをいう。

## 6-12 漁業従事者数及び就業者数

単位:人

	従事者数					就業者数			
	総数	家族・雇用者別		男女別		総数	自営漁業のみ	兼業	
		家族	雇用者	男	女			自営漁業が主	自営漁業が従
平成20年	62	50	12	54	8	50	11	2	37
平成25年	39	23	16	36	3	23	2	5	16
平成30年	34	19	15	31	3	19	7	4	8

資料:漁業センサス(各年11月1日)

注:団体経営体及び年間湖上作業従事日数30日以上の個人経営体に関する数値

## 6-13 漁船数

単位:隻

	計	動力		無動力
		ディーゼル	電気点火	
平成28年	30	7	15	8
平成29年	26	7	11	8
平成30年	27	7	12	8
令和元年	29	7	13	9
令和2年	29	7	13	9

資料:滋賀県統計書(各年12月31日現在)

## 6-14 漁業種類別の経営体数

単位:経営体

	総数 (実数)	網漁業				
		底びき網・ 船びき網	刺網	定置網	投網	その他
平成20年	42	2	18	8	18	—
平成25年	24	2	19	6	6	—
平成30年	19	1	14	5	1	7

	その他の漁業				養殖	
	釣・ はえ縄	採貝・ 採藻	かご類	その他	魚類養殖	その他
平成20年	14	—	11	6	—	—
平成25年	2	—	4	—	—	—
平成30年	—	—	8	4	—	—

資料:漁業センサス(各年11月1日)

注:団体経営体及び年間湖上作業従事日数30日以上の個人経営体に関する数値

## 6-15 月別観光入込客数

単位:人

	1月	2月	3月	4月	5月	6月	7月	8月	9月
日帰り	158,095	138,400	146,296	155,442	175,924	139,099	179,984	197,950	163,724
宿泊	10,328	10,851	14,084	12,052	14,021	14,101	16,754	17,619	12,309
計	168,423	149,251	160,380	167,494	189,945	153,200	196,738	215,569	176,033

	10月	11月	12月	延べ観光入込客数	前年(令和2年)計	前年比
日帰り	181,153	273,215	126,526	2,035,808	1,914,200	106.4%
宿泊	15,304	15,961	15,264	168,648	135,000	124.9%
計	196,457	289,176	141,790	2,204,456	2,049,200	107.6%

資料:滋賀県商工観光労働部観光交流局「令和2年滋賀県観光入込客統計調査」

注:観光入込客とは、その者の居住地が観光地の範囲の中か外か、あるいは外出の距離の大小にかかわらず、主に行楽、保健休養、見学研究、神仏参拝、水泳、船遊び、遊覧船、スキー、ゴルフ、祭り、果実狩り、レクリエーション等の目的で観光地に入り込んだ者をいう。

## 6-16 目的別観光入込客数

単位:人

	計	自然	歴史	博物館 美術館等	温泉・健康
平成29年	2,133,900	39,300	434,200	45,400	147,200
平成30年	2,626,700	37,300	598,900	40,700	190,000
令和元年	2,818,000	42,400	755,300	44,500	202,100
令和2年	2,049,200	18,000	492,800	29,300	141,500
令和3年	2,204,456	20,039	485,925	31,068	157,185

	スポーツ施設 キャンプ施設等	公園 テーマパーク等	都市型観光 (買物・食等)	その他	行祭事・ イベント
平成29年	86,300	49,900	346,900	1,020,300	166,000
平成30年	84,800	46,100	223,400	1,188,900	216,600
令和元年	89,300	42,100	204,800	1,255,700	181,800
令和2年	92,600	38,000	167,200	1,069,800	0
令和3年	92,202	45,741	237,331	1,120,243	14,722

資料:滋賀県商工観光労働部観光交流局「滋賀県観光入込客統計調査」

## 第7章 建設・運輸

### 7-1 住居の種類・住宅の所有の関係(6区分)別一般世帯数等

住宅の所有の関係(6区分)	世帯数			世帯人員(人)			1世帯当たり人員(人)		
	平成22年	平成27年	令和2年	平成22年	平成27年	令和2年	平成22年	平成27年	令和2年
一般世帯	38,870	40,584	42,817	113,792	112,315	110,755	2.93	2.77	2.59
住宅に住む一般世帯	37,538	39,288	41,777	112,273	110,604	109,508	2.99	2.82	2.62
主世帯	37,369	39,087	41,316	111,928	110,174	108,802	3.00	2.82	2.63
持ち家	28,662	29,877	30,480	95,821	94,033	91,235	3.34	3.15	2.99
公営・都市機構・公社の借家	1,017	811	584	2,330	1,733	1,122	2.29	2.14	1.92
民営の借家	6,772	7,617	8,998	12,130	13,021	14,668	1.79	1.71	1.63
給与住宅	918	782	1,254	1,647	1,387	1,777	1.79	1.77	1.42
間借り	169	201	461	345	430	706	2.04	2.14	1.53
住宅以外に住む一般世帯	1,332	1,296	1,040	1,519	1,711	1,247	1.14	1.32	1.20

資料：国勢調査(各年10月1日)

### 7-2 家屋の状況

単位：棟、㎡

	平成31年(令和元年)		令和2年		令和3年	
	棟数	床面積	棟数	床面積	棟数	床面積
総数	85,078	11,021,657	84,809	11,064,213	84,541	11,111,533
木造計	58,547	5,510,563	58,319	5,523,473	58,122	5,544,258
専用住宅	39,622	4,544,949	39,660	4,564,037	39,782	4,590,643
共同住宅・寄宿舍	401	117,968	404	120,052	403	122,061
併用住宅	1,631	175,705	1,600	172,875	1,579	171,200
旅館・料亭・ホテル	61	8,518	61	8,518	60	8,431
事務所・銀行・店舗	676	58,166	684	59,363	693	61,365
劇場・病院	31	4,290	31	4,290	31	4,314
工場・倉庫	2,191	150,502	2,182	149,450	2,173	149,804
土蔵	2,614	79,320	2,579	78,396	2,550	77,804
附属家	11,320	371,145	11,118	366,492	10,851	358,636
木造以外計	26,531	5,511,094	26,490	5,540,740	26,419	5,567,275
事務所・店舗・銀行等	1,588	546,890	1,586	549,623	1,570	547,673
住宅・アパート	8,751	1,338,209	8,761	1,341,165	8,767	1,348,466
病院・ホテル	100	97,881	100	97,887	101	98,031
工場・倉庫	9,700	3,202,488	9,717	3,229,495	9,721	3,253,489
その他	6,392	325,626	6,326	322,570	6,260	319,616

資料：資産税課(各年1月1日)

## 7-3 住宅着工件数

	計		一戸建		長屋建		共同住宅	
	戸数・件数 (戸・件)	床面積合計 (㎡)	戸数・件数 (戸・件)	床面積合計 (㎡)	戸数・件数 (戸・件)	床面積合計 (㎡)	戸数・件数 (戸・件)	床面積合計 (㎡)
平成29年	612	58,530	445	50,297	52	3,099	115	5,134
うち新設	543	52,737	376	44,504	52	3,099	115	5,134
平成30年	654	59,109	413	45,120	71	4,060	170	9,929
うち新設	581	54,118	340	40,129	71	4,060	170	9,929
令和元年	684	66,919	492	56,053	64	3,474	128	7,392
うち新設	614	61,671	422	50,805	64	3,474	128	7,392
令和2年	662	61,770	451	50,247	79	4,574	132	6,949
うち新設	615	58,785	404	47,262	79	4,574	132	6,949
令和3年	882	81,377	530	59,507	63	3,590	289	18,280
うち新設	814	77,640	464	55,818	63	3,590	287	18,232

資料：国土交通省「住宅着工統計」

注：建築基準法第15条第1項の規定に基づき、建築主から都道府県知事に提出された建築工事届のうち住宅部分について集計したもの。  
届出義務のない床面積10㎡以下の建築物は含まれていない。

## 7-4 建築確認件数（計画通知を含む）

### 1 建築確認の状況

単位：件

	法第6条1項1号～ 3号建築物	法第6条1項4号 建築物	建築設備	工作物	総数
平成29年度	110	456	15	11	592
平成30年度	108	413	10	16	547
令和元年度	89	456	9	9	563
令和2年度	100	462	6	7	575
令和3年度	91	513	9	15	628

### 2 申請用途別建築確認件数(工作物・建築設備を除く)

単位：件

用途	専用 住宅	併用 住宅	共同 住宅	店舗	工場	事務所	倉庫	病院	旅館	その他	総数
平成29年度	439	0	15	16	17	8	28	2	1	40	566
平成30年度	404	6	14	8	28	8	25	3	0	25	521
令和元年度	430	7	13	9	18	5	35	0	0	28	545
令和2年度	467	5	7	6	23	6	24	2	0	22	562
令和3年度	487	3	19	10	25	14	34	0	1	11	604

資料：建築指導課

注1：指定確認検査機関での確認件数を含む。

注2：長屋は専用住宅を含む。寄宿舎は共同住宅を含む。診療所は病院を含む。

注3：確認件数に計画変更は含まない。

## 7-5 都市公園の現況

単位:面積(m<sup>2</sup>)

都市公園								自然公園		
総数		住区基幹公園		都市基幹公園		その他の公園		1人当たりの 都市公園面積	園数	面積
園数	面積	園数	面積	園数	面積	園数	面積			
26園	765,700	18園	288,400	1園	247,000	7園	230,300	7.4	4園	119,060,000

資料:都市計画課 環境政策課(令和3年3月31日)

## 7-6 道路の状況

道路延長(m)				道路面積 (m <sup>2</sup> )	舗装率(%)			
総延長	国道	県道	市道		総面積	国道	県道	市道
1,140,639	57,609	211,695	871,335	9,256,532	97.7	100.0	99.7	96.6

資料:管理課・東近江土木事務所管理調整課・近畿地方整備局滋賀国道事務所(令和3年3月31日)

注1:道路の延長には橋梁の延長を含む

注2:舗装率(舗装道路面積÷全道路面積×100)は高級舗装と簡易舗装の計

注3:道路面積は側溝を含む道路敷面積

## 7-7 自動車保有台数

単位:台

自動車									原動機付 自転車
乗用車		貨物車			バス	特種(殊) 自動車	軽自動車	その他	
普通車	小型車	普通車	小型車	被けん引車					
20,207	18,727	3,081	3,175	160	267	1,417	48,603	6,832	5,277

資料:近畿運輸局滋賀運輸支局、市民税課(令和3年3月31日)

注1:普通、小型の種別は道路運送車両法に基づく。

注2:特種(殊)自動車とは、タンクローリー等の特種用途車及びロードローラー等の大型特種自動車をいう。

注3:軽自動車とは、126cc以上250cc以下の二輪車、660cc未満の三輪車及び四輪車をいう。

注4:「その他」は、250ccを超える小型二輪車及び耕運機等の小型特殊自動車をいう。

注5:原動機付自転車とは、125cc以下の二輪車をいう(50cc以下のミニカーを含む)。

注6:税務資料による非課税車を含む。



## 7-8 鉄道乗客数

### 1 近江鉄道(年間)

単位:人

駅名	令和元年度			令和2年度			令和3年度		
	定期	定期外	合計	定期	定期外	合計	定期	定期外	合計
五箇荘	25,238	7,572	32,810	25,957	4,770	30,727	29,020	5,583	34,603
河辺の森	4,350	946	5,296	4,004	597	4,601	4,050	722	4,772
八日市	499,325	284,190	783,515	407,953	179,170	587,123	427,997	201,232	629,229
長谷野	24,660	2,618	27,278	21,143	1,837	22,980	22,859	2,008	24,867
大学前	25,471	8,884	34,355	14,327	5,455	19,782	17,184	6,486	23,670
京セラ前	12,980	5,926	18,906	9,601	4,455	14,056	11,580	4,753	16,333
桜川	37,398	7,231	44,629	30,788	4,823	35,611	31,642	5,544	37,186
朝日大塚	31,702	2,645	34,347	21,451	1,965	23,416	21,782	2,076	23,858
朝日野	7,956	1,629	9,585	6,733	1,196	7,929	7,596	1,344	8,940
新八日市	147,915	32,471	180,386	101,136	24,324	125,460	119,064	27,690	146,754
太郎坊宮前	38,647	11,524	50,171	29,852	7,404	37,256	36,782	8,466	45,248
市辺	56,020	14,327	70,347	45,499	9,421	54,920	54,911	9,834	64,745
平田	41,139	15,988	57,127	33,330	11,841	45,171	35,280	12,484	47,764

資料: 近江鉄道株式会社

注: 数値は乗車人員数

### 2 JR(1日平均)

単位:人

駅名	令和元年度			令和2年度			令和3年度		
	定期	定期外	合計	定期	定期外	合計	定期	定期外	合計
能登川	5,163	2,140	7,303	4,500	1,248	5,748	4,509	1,254	5,763

資料: 西日本旅客鉄道株式会社

注1: 端数処理をしているため合計が内訳との数値が一致しない場合があります。

注2: 数値は乗車人員数

## 7-9 ちょこっとバスの乗車人員数

単位：人

	4月	5月	6月	7月	8月	9月	10月	11月
市原線	1,865	1,835	2,088	2,038	1,667	1,947	1,941	1,927
政所線	188	243	294	202	188	245	296	318
甲津畑線	80	91	102	93	93	107	117	111
湖東線	1,358	1,422	1,566	1,456	1,302	1,574	1,483	1,523
愛東線	1,341	1,224	1,358	1,269	1,199	1,308	1,350	1,407
南部御園線	2,690	2,562	2,870	2,610	1,974	2,525	2,844	2,263
沖野玉緒線	1,104	1,028	1,162	1,194	1,087	1,124	1,201	1,106
市辺上平木線	304	315	371	236	90	302	291	219
大中線	644	580	482	612	555	487	526	677
合計	9,574	9,300	10,293	9,710	8,155	9,619	10,049	9,551

(つづき)

	12月	1月	2月	3月	合計	(参考) 令和2年度合計	令和3年度 一日平均	令和3年度 一便平均
市原線	2,015	1,645	1,552	1,875	22,395	21,843	61.9	8.2
政所線	177	118	137	170	2,576	2,425	7.1	1.6
甲津畑線	67	57	75	102	1,095	1,418	3.0	0.7
湖東線	1,629	1,418	1,236	1,468	17,435	15,948	48.2	5.4
愛東線	1,328	1,198	1,209	1,409	15,600	15,151	43.1	4.3
南部御園線	2,865	2,250	2,333	2,641	30,427	29,761	84.1	9.9
沖野玉緒線	1,372	1,102	1,080	1,280	13,840	12,827	38.2	5.5
市辺上平木線	244	228	244	274	3,118	3,961	13.0	13.0
大中線	612	446	547	672	6,840	7,529	18.9	3.1
合計	10,309	8,462	8,413	9,891	113,326	110,863	317.5	

資料：公共交通政策課（令和3年度中）

注：1月1日～3日は運休のため、1年を362日で計算しています。

## 7-10 ちょっとタクシーの利用者数

単位:人

	4月	5月	6月	7月	8月	9月	10月	11月	12月	1月	2月	3月	計	(参考) 令和2年度
建部線	2	2	2	0	4	5	2	2	4	1	9	9	42	95
小脇循環線	77	65	70	68	60	74	88	78	70	46	56	89	841	862
五個荘エリア	234	233	370	207	41	255	258	217	222	204	216	175	2,632	2,993
湖東エリア	96	86	116	127	120	74	147	114	112	87	54	84	1,217	787
愛東1線	2	4	2	5	5	0	1	3	3	4	5	5	39	29
愛東2線	12	11	2	9	10	2	9	11	13	6	11	14	110	108
愛東3線	7	7	14	19	22	15	8	7	12	12	11	15	149	198
市辺線	139	131	146	159	146	140	159	169	174	152	148	188	1,851	1,915
平田線	202	164	156	153	129	134	151	157	160	158	144	177	1,885	2,554
蒲生エリア	138	110	131	148	137	100	136	134	145	165	142	152	1,638	1,269
ドリーム城東線	378	398	386	388	280	292	408	406	476	372	430	322	4,536	3,560
新宮須田線	278	270	254	299	301	234	253	313	339	261	239	336	3,377	3,656
神郷線	209	192	232	316	228	190	202	217	292	247	224	252	2,801	2,994
計	1,774	1,673	1,881	1,898	1,483	1,515	1,822	1,828	2,022	1,715	1,689	1,818	21,118	21,020

資料:公共交通政策課(令和3年度中)

## 第8章 水道・下水道

### 8-1 水道

上水道				簡易水道		
令和3年3月末 給水人口 (人)	普及率 (%)	令和2年度中 給水量 (千 $\text{m}^3$ )	1人1日平均 給水量 ( $\text{m}^3$ )	令和3年3月末 給水人口 (人)	令和2年度中 給水量 (千 $\text{m}^3$ )	1人1日平均 給水量 ( $\text{m}^3$ )
111,655	98.4	11,716	0.3	-	-	-

資料：水道課・愛知郡広域行政組合

注：普及率に用いる人口は令和3年3月末の人口による。

### 8-2 下水道

公共下水道			農村下水道		
管延長(km)	処理区域内		管延長(km)	処理区域内	
	人口(人)	水洗化人口(人)		人口(人)	水洗化人口(人)
625	90,206	79,778	240	20,989	20,867

資料：下水道課、農村下水道課(令和3年3月31日)

## 第9章 保健・衛生

### 9-1 医療施設数及び医療従事者数

	医療施設数					医療従事者（人）		
	保健所	病院	病床数	診療所	歯科診療所	医師	歯科医師	薬剤師
平成28年	1	7	1,555	73	40	188	64	163
平成29年	1	7	1,555	73	41	...	...	...
平成30年	1	7	1,555	74	42	192	54	160
令和元年	1	7	1,555	73	42	...	...	...
令和2年	1	7	1,435	73	42	203	61	178

資料：医療施設調査（各年10月1日）、医師・歯科医師・薬剤師統計（各年12月31日）

注1：保健所は医療施設調査の対象外

注2：医師・歯科医師・薬剤師統計は隔年調査

### 9-2 年齢別及び死因別死亡者数

#### 1 年齢別

単位：人

総数	0-4歳	5-9歳	10-14歳	15-19歳	20-24歳	25-29歳	30-34歳	35-39歳	40-44歳	45-49歳
1,160	1	-	1	3	1	2	3	7	4	10
50-54歳	55-59歳	60-64歳	65-69歳	70-74歳	75-79歳	80-84歳	85-89歳	90-94歳	95-99歳	100歳以上
15	23	22	47	104	120	155	205	271	126	40

#### 2 死因別

単位：人

死亡者総数	悪性新生物	脳血管疾患	心疾患	肺炎	腎不全	肝疾患	糖尿病	高血圧性疾患	老衰	不慮の事故	自殺	その他
1,160	278	85	195	53	22	5	26	8	134	26	29	299

資料：厚生労働省 令和3年人口動態調査

注：数値は令和3年中の死亡者数

### 9-3 ごみ処理

単位：t

	合計	可燃ごみ	不燃ごみ	粗大ごみ	資源ごみ（ビン）	土砂・ガレキ	ペットボトル	古紙	その他
平成29年度	33,733	27,456	1,416	988	598	120	226	2,090	839
平成30年度	33,677	27,944	1,683	348	564	218	229	1,835	856
令和元年度	33,966	28,739	1,672	327	555	85	225	1,832	531
令和2年度	33,085	28,151	2,144	126	481	79	219	1,158	727
令和3年度	32,432	28,013	1,748	137	459	63	221	1,158	633

資料：廃棄物対策課

## 第10章 社会保障

### 10-1 国民年金加入状況

単位:人

	被保険者数				保険料免除	付加保険料納付被保険者数		
	計	第1号	任意加入	第3号	被保険者数	計	強制	任意
平成29年度	19,681	11,553	79	8,049	4,274	509	13	496
平成30年度	19,218	11,249	85	7,884	4,311	483	14	469
令和元年度	18,825	11,131	72	7,622	4,350	448	12	436
令和2年度	18,492	11,150	69	7,273	4,530	422	12	410
令和3年度	17,889	10,819	71	6,999	4,580	414	12	402

資料:保険年金課(日本年金機構からの資料による)

注:人数は年度末の人数

### 10-2 国民年金給付状況

	計		老齢給付		障害給付		遺族給付	
	受給権者数 (人)	年金総額 (千円)	受給権者数 (人)	年金総額 (千円)	受給権者数 (人)	年金総額 (千円)	受給権者数 (人)	年金総額 (千円)
平成29年度	31,116	21,784,170	29,162	20,129,079	1,736	1,493,645	218	161,446
平成30年度	31,305	22,046,574	29,323	20,372,031	1,751	1,507,125	231	167,418
令和元年度	31,665	22,430,850	29,626	20,708,228	1,805	1,550,792	234	171,830
令和2年度	31,978	22,794,795	29,874	21,013,272	1,850	1,590,686	254	190,837
令和3年度	32,221	23,040,549	30,029	21,185,849	1,918	1,647,342	274	207,358

資料:保険年金課(彦根年金事務所)

注:受給権者数は年度末の人数

### 10-3 国民健康保険加入状況

	総人口 (人)	総世帯	被保険者数 (人)	加入率 (%)	被保険者世帯数	加入率 (%)	加入世帯の一世帯 当たり被保険者数 (人)
平成29年度	114,517	43,618	23,645	20.6	14,043	32.2	1.68
平成30年度	114,186	44,184	22,803	20.0	13,736	31.1	1.66
令和元年度	114,005	45,073	22,202	19.5	13,532	30.0	1.64
令和2年度	113,494	45,610	21,941	19.3	13,487	29.6	1.63
令和3年度	112,623	45,944	21,340	18.9	13,362	29.1	1.60

資料: 保険年金課(各年度: 年度末現在)

### 10-4 国民健康保険給付状況

#### 1 給付件数

単位: 件

	総数	療養給付等	療養費等	出産育児一時金	葬祭費	高額療養費	高額介護合算 療養費
平成29年度	401,167	375,993	9,479	80	157	15,458	0
平成30年度	393,228	368,636	9,194	73	134	15,154	37
令和元年度	391,759	366,455	9,045	69	126	16,063	1
令和2年度	355,045	332,304	7,877	84	134	14,596	50
令和3年度	367,130	342,128	8,142	48	136	16,646	30

#### 2 給付金額

単位: 千円

	総額	療養給付等	療養費等	出産育児一時金	葬祭費	高額療養費	高額介護合算 療養費
平成29年度	7,359,008	6,390,245	54,118	33,706	7,850	914,645	0
平成30年度	7,232,376	6,260,322	53,815	29,693	6,700	880,844	1,002
令和元年度	7,354,938	6,331,631	53,443	28,947	6,300	934,616	1
令和2年度	6,780,218	5,824,102	44,864	35,233	6,700	868,208	1,111
令和3年度	7,218,468	6,218,204	52,982	20,977	6,800	918,615	890

資料: 保険年金課

## 10-5 福祉医療費助成状況

### 1 福祉医療費助成事業(県制度)

単位: 受給者数・人、助成費・千円

	合計		乳幼児		重度心身障害者		65~74低所得老人(注)	
	受給者数	助成費	受給者数	助成費	受給者数	助成費	受給者数	助成費
平成29年度	12,226	535,844	5,901	205,775	1,887	201,297	1,832	47,797
平成30年度	12,915	593,590	5,933	213,346	2,014	234,716	1,984	61,992
令和元年度	12,772	566,481	5,886	189,718	1,997	229,658	1,965	62,514
令和2年度	12,366	500,351	5,509	141,813	1,947	225,498	1,950	56,874
令和3年度	12,378	522,009	5,497	165,075	1,931	226,198	1,960	57,387

	母子家庭		父子家庭		ひとり暮らし寡婦		精神障害者	
	受給者数	助成費	受給者数	助成費	受給者数	助成費	受給者数	助成費
平成29年度	2,004	64,348	210	6,427	28	1,091	364	9,109
平成30年度	2,318	65,328	239	7,140	31	1,793	396	9,275
令和元年度	2,255	68,113	212	4,415	29	2,383	428	9,680
令和2年度	2,253	58,574	196	5,134	35	2,369	476	10,089
令和3年度	2,275	57,159	184	2,345	33	2,724	498	11,121

### 2 福祉医療費助成事業(市制度)

単位: 受給者数・人、助成費・千円

	合計		県乳幼児一部負担		乳幼児		心身障害者	
	受給者数	助成費	受給者数	助成費	受給者数	助成費	受給者数	助成費
平成29年度	2,119	121,971	0	0	0	0	2,119	121,971
平成30年度	2,291	125,221	0	0	0	0	2,291	125,221
令和元年度	2,300	128,428	0	0	0	0	2,300	128,428
令和2年度	2,341	121,515	0	0	0	0	2,341	121,515
令和3年度	2,328	119,788	0	0	0	0	2,328	119,788

### 3 子ども医療費助成事業(市単独事業)

単位: 受給者数・人、助成費・千円

	小学生・中学生	
	受給者数	助成費
平成29年度	9,149	181,409
平成30年度	9,134	183,877
令和元年度	9,127	178,157
令和2年度	9,002	148,161
令和3年度	9,091	156,062

資料: 保険年金課



## 10-6 介護保険被保険者数及び認定状況

単位:人

	第1号 被保険者数	要介護・要支援認定者数								第2号 被保険者数
		第1号被保険者数								
		総数	要支援1	要支援2	要介護1	要介護2	要介護3	要介護4	要介護5	
平成29年	28,785	4,489	609	589	1,073	744	582	580	312	89
平成30年	29,297	4,544	625	639	1,086	732	540	585	337	82
令和元年	29,549	4,564	705	625	1,042	713	518	589	372	100
令和2年	30,329	4,727	726	597	1,127	745	553	645	334	78
令和3年	30,463	4,756	743	613	1,117	709	572	661	341	85

資料:長寿福祉課(各年3月31日)

## 10-7 生活保護状況

	被保護 実世帯	被保護 実人員	人員 保護率 (%)	扶助別保護費(千円)											
				総額	生活	教育	住宅	医療	介護	出産	生業	葬祭	施設 事務費	就業自立 給付金	進学準備 給付金
平成29年度	507	735	6.48	1,066,754	294,169	9,889	134,246	552,932	26,264	0	4,298	360	44,027	569	
平成30年度	507	720	6.37	988,665	295,257	9,612	136,636	469,887	24,607	0	4,380	666	46,569	551	500
令和元年度	522	715	6.32	1,080,963	305,713	7,878	145,747	533,748	30,670	0	3,880	1,309	51,480	438	100
令和2年度	529	711	6.32	1,048,744	309,845	6,504	151,250	491,212	37,683	0	3,431	1,400	46,782	637	0
令和3年度	532	696	6.23	1,090,685	302,676	6,743	153,929	536,094	40,709	0	2,288	1,293	46,065	588	300

資料:生活福祉課

注1:生活保護法に基づく保護状況で各年度施設内扶助、施設外扶助の総額

注2:人員保護率(被保護実人員÷人口×1,000)に用いる人口は、各年度3月末現在の人口(毎月推計人口)による。

## 第11章 治安・災害

### 11-1 火災発生状況

	出火件数(件)					焼損棟数(棟)	り災世帯数	り災人員(人)	死傷者(人)		損害額(万円)
	総数	建物	林野	車両	その他				死者	負傷者	
平成29年	37	23	-	1	13	24	14	32	1	9	5,486
平成30年	52	23	-	4	25	38	12	27	1	8	5,578
令和元年	38	21	-	9	8	30	11	23	1	7	20,113
令和2年	30	16	2	5	7	25	9	23	2	5	4,331
令和3年	37	18	3	6	10	21	12	34	1	3	4,455

資料：東近江行政組合消防本部「消防年報」

### 11-2 救急出動状況

単位：件

	総数	火災	自然災害	水難	交通事故	労働災害	運動競技	一般負傷	加害	自損行為	急病	その他
平成29年	4,847	23	1	4	506	62	50	658	16	43	2,924	560
平成30年	5,091	33	10	4	459	77	47	629	24	45	3,213	550
令和元年	4,953	26	1	6	443	81	39	624	11	60	3,158	504
令和2年	4,450	22	-	-	377	72	37	607	14	54	2,830	437
令和3年	4,575	18	-	2	349	61	34	655	15	61	2,915	465

資料：東近江行政組合消防本部「消防年報」

### 11-3 刑法犯認知件数

単位：件

	総数	凶悪犯	窃盗犯	粗暴犯	知能犯	風俗犯	その他
平成29年	659	4	457	34	30	14	120
平成30年	585	0	405	34	34	5	107
令和元年	440	0	315	25	28	6	66
令和2年	409	4	295	16	15	6	73
令和3年	383	8	261	26	15	8	65

資料：滋賀県警察本部「滋賀の犯罪」刑法犯罪種別発生市町別認知件数

注：「凶悪犯」とは殺人、強姦、放火、強盗。「粗暴犯」とは暴行、傷害、脅迫、恐喝、凶器準備集合。「知能犯」とは詐欺など。「風俗犯」とは賭博、強制わいせつなど。「その他」とは住居侵入、器物破損など。

## 第12章 教育・文化

### 12-1 保育所・地域型保育

#### 1 公立

名 称	保育士数 (人)	園 児 数 (人)					
			3歳未満児	3歳児	4歳児	5歳児	総数
八日市寺小規模保育事業所	8	計	18	—	—	—	18
		男	8	—	—	—	8
		女	10	—	—	—	10
公立合計(令和3年)	8	計	18	—	—	—	18
		男	8	—	—	—	8
		女	10	—	—	—	10

#### 2 私立

名 称	保育士数 (人)	園 児 数 (人)					
			3歳未満児	3歳児	4歳児	5歳児	総数
八日市めぐみ保育園	20	計	39	19	22	23	103
		男	25	5	9	11	50
		女	14	14	13	12	53
むつみ保育園	15	計	27	19	18	20	84
		男	13	10	12	8	43
		女	14	9	6	12	41
かすが保育園	19	計	26	12	15	18	71
		男	10	7	5	8	30
		女	16	5	10	10	41
ほんわかホーム	5	計	12	—	—	—	12
		男	6	—	—	—	6
		女	6	—	—	—	6
マミーズチルドレン	7	計	18	—	—	—	18
		男	9	—	—	—	9
		女	9	—	—	—	9
小規模保育所 ほっぺ	4	計	13	—	—	—	13
		男	4	—	—	—	4
		女	9	—	—	—	9
八日市ひよっこ保育園	10	計	13	—	—	—	13
		男	9	—	—	—	9
		女	4	—	—	—	4
能登川ひよっこ保育園	11	計	13	—	—	—	13
		男	6	—	—	—	6
		女	7	—	—	—	7
神崎中央病院くすのき保育園	11	計	17	—	—	—	17
		男	11	—	—	—	11
		女	6	—	—	—	6
私立合計(令和3年)	102	計	178	50	55	61	344
		男	93	22	26	27	168
		女	85	28	29	34	176

資料: 幼児課(令和3年4月1日)

注: 保育士数: 1日8時間未満勤務の職員は、8時間1人に換算し、小数点以下四捨五入

## 12-2 幼稚園

園名	教員数 (人)	学級数	園児数(人)				
				3歳児	4歳児	5歳児	総数
玉緒幼稚園	4	3	計	22	8	15	45
			男	13	3	8	24
			女	9	5	7	21
八日市幼稚園	4	3	計	12	14	14	40
			男	8	4	5	17
			女	4	10	9	23
建部幼稚園	3	2	計	8	6	3	17
			男	3	4	3	10
			女	5	2	0	7
愛東あいあい幼稚園	3	3	計	8	12	16	36
			男	5	4	9	18
			女	3	8	7	18
長峰幼稚園	4	3	計	19	17	24	60
			男	10	8	10	28
			女	9	9	14	32
合計(令和3年)	18	14	計	198	69	57	72
			男	98	39	23	35
			女	101	30	34	37

資料: 幼児課(令和3年4月1日)

注: 教員数: 1日8時間未満勤務の職員は、8時間1人に換算し、小数点以下四捨五入

## 12-3 幼保連携型認定こども園

### 1 公立

園名	教員数 (人)	学級数	認定	園児数(人)					
				3歳未満児	3歳児	4歳児	5歳児	総数	
ひまわり幼稚園	41	12	1号	計	0	29	37	41	107
				男	0	15	27	21	63
				女	0	14	10	20	44
			2号 3号	計	45	34	44	46	169
				男	28	14	20	24	86
				女	17	20	24	22	83
わかば幼稚園	43	12	1号	計	0	25	30	44	99
				男	0	16	14	23	53
				女	0	9	16	21	46
			2号 3号	計	42	31	39	37	149
				男	17	20	22	24	83
				女	25	11	17	13	66
あかね幼稚園	29	10	1号	計	0	11	8	7	26
				男	0	7	5	4	16
				女	0	4	3	3	10
			2号 3号	計	36	23	27	28	114
				男	15	12	15	15	57
				女	21	11	12	13	57
中野むくのき幼稚園	42	11	1号	計	0	28	28	35	91
				男	0	16	12	16	44
				女	0	12	16	19	47
			2号 3号	計	49	36	29	34	148
				男	27	20	11	12	70
				女	22	16	18	22	78
さくらんぼ幼稚園	35	11	1号	計	0	14	10	11	35
				男	0	9	5	5	19
				女	0	5	5	6	16
			2号 3号	計	67	28	46	44	185
				男	36	11	19	25	91
				女	31	17	27	19	94
五個荘あさひ幼稚園	22	7	1号	計	0	13	19	13	45
				男	0	10	11	8	29
				女	0	3	8	5	16
			2号 3号	計	32	18	16	22	88
				男	18	8	8	13	47
				女	14	10	8	9	41
五個荘あじさい幼稚園	11	3	1号	計	0	11	14	17	42
				男	0	3	6	8	17
				女	0	8	8	9	25
			2号 3号	計	0	6	5	14	25
				男	0	5	1	5	11
				女	0	1	4	9	14
湖東ひばり幼稚園	40	12	1号	計	0	15	15	28	58
				男	0	6	5	16	27
				女	0	9	10	12	31
			2号 3号	計	52	38	47	44	181
				男	24	14	23	22	83
				女	28	24	24	22	98
永源寺もみじ幼稚園	22	6	1号	計	0	7	12	8	27
				男	0	3	9	5	17
				女	0	4	3	3	10
			2号 3号	計	28	20	23	22	93
				男	16	8	8	14	46
				女	12	12	15	8	47

### 12-3 幼保連携型認定こども園（つづき）

園名	教員数 (人)	学級数	認定	園児数(人)					
				3歳未満児	3歳児	4歳児	5歳児	総数	
能登川にじいろ幼児園	10	3	1号	計	0	12	18	17	47
				男	0	5	9	7	21
				女	0	7	9	10	26
			2号 3号	計	0	8	13	7	28
				男	0	6	7	4	17
				女	0	2	6	3	11
ちどり幼児園	22	7	1号	計	0	14	11	8	33
				男	0	9	5	4	18
				女	0	5	6	4	15
			2号 3号	計	33	14	20	25	92
				男	13	7	11	14	45
				女	20	7	9	11	47
蒲生幼児園	33	9	1号	計	0	16	20	22	58
				男	0	10	10	9	29
				女	0	6	10	13	29
			2号 3号	計	25	25	31	29	110
				男	13	16	19	19	67
				女	12	9	12	10	43
能登川あおぞら幼児園	35	13	1号	計	0	31	52	47	130
				男	0	16	32	25	73
				女	0	15	20	22	57
			2号 3号	計	36	32	34	46	148
				男	20	18	17	24	79
				女	16	14	17	22	69
合計(令和3年)	384	116	1号	計	0	226	274	298	798
				男	0	125	150	151	426
				女	0	101	124	147	372
			2号 3号	計	445	313	374	398	1,530
				男	227	159	181	215	782
				女	218	154	193	183	748

## 12-3 幼保連携型認定こども園（つづき）

### 2 私立

園名	教員数 (人)	学級数	認定	園児数(人)					
				3歳未満児	3歳児	4歳児	5歳児	総数	
延命こども園	21	10	1号	計	0	10	7	4	21
				男	0	3	1	0	4
				女	0	7	6	4	17
			2号 3号	計	41	29	32	36	138
				男	21	12	15	22	70
				女	20	17	17	14	68
びわこ学院大学付属 こども園あつぷる	17	5	1号	計	0	3	9	9	21
				男	0	0	2	3	5
				女	0	3	7	6	16
			2号 3号	計	18	13	10	14	55
				男	10	9	4	10	33
				女	8	4	6	4	22
そらの鳥こども園	35	6	1号	計	0	9	9	11	29
				男	0	3	3	3	9
				女	0	6	6	8	20
			2号 3号	計	46	23	24	23	116
				男	23	14	13	14	64
				女	23	9	11	9	52
ゆいの杜こども園	23	6	1号	計	0	4	2	5	11
				男	0	2	1	2	5
				女	0	2	1	3	6
			2号 3号	計	41	18	25	20	104
				男	15	7	12	8	42
				女	26	11	13	12	62
八宮こども園	28	6	1号	計	0	3	1	1	5
				男	0	1	0	0	1
				女	0	2	1	1	4
			2号 3号	計	50	23	31	29	133
				男	22	13	16	11	62
				女	28	10	15	18	71
ふたばこども園	25	11	1号	計	0	1	0	0	1
				男	0	0	0	0	0
				女	0	1	0	0	1
			2号 3号	計	54	34	33	35	156
				男	27	18	20	16	81
				女	27	16	13	19	75
合計(令和3年)	149	44	1号	計	0	30	28	30	88
				男	0	9	7	8	24
				女	0	21	21	22	64
			2号 3号	計	250	140	155	157	702
				男	118	73	80	81	352
				女	132	67	75	76	350

資料：幼児課(令和3年4月1日)

注：教員数：1日8時間未満勤務の職員は、8時間1人に換算し、小数点以下四捨五入

## 12-4 小学校

学 校 名	教員数 (人)	学級数	児 童 数 (人)							
			学年	1年	2年	3年	4年	5年	6年	総数
玉緒小学校	17	10	計	29	25	38	41	26	36	195
			男	9	14	17	23	10	16	89
			女	20	11	21	18	16	20	106
御園小学校	31	19	計	74	59	71	66	76	62	408
			男	34	34	40	36	42	35	221
			女	40	25	31	30	34	27	187
八日市南小学校	36	23	計	78	88	84	96	101	93	540
			男	41	44	43	49	45	46	268
			女	37	44	41	47	56	47	272
箕作小学校	35	23	計	87	90	90	88	88	83	526
			男	43	44	42	42	47	43	261
			女	44	46	48	46	41	40	265
八日市北小学校	30	17	計	70	65	73	65	80	66	419
			男	35	25	32	34	37	33	196
			女	35	40	41	31	43	33	223
八日市西小学校	22	14	計	43	35	44	43	42	43	250
			男	27	20	20	21	24	31	143
			女	16	15	24	22	18	12	107
布引小学校	21	14	計	42	32	48	52	41	45	260
			男	27	17	27	25	19	26	141
			女	15	15	21	27	22	19	119
市原小学校	12	8	計	16	9	13	17	14	16	85
			男	5	4	8	10	6	8	41
			女	11	5	5	7	8	8	44
山上小学校	15	9	計	22	22	20	21	32	35	152
			男	17	14	11	15	20	16	93
			女	5	8	9	6	12	19	59
五個荘小学校	39	28	計	98	117	108	115	103	122	663
			男	62	61	58	48	54	58	341
			女	36	56	50	67	49	64	322
愛東南小学校	13	8	計	24	21	17	17	12	12	103
			男	12	11	7	10	3	5	48
			女	12	10	10	7	9	7	55
愛東北小学校	12	8	計	19	24	14	21	19	15	112
			男	9	10	7	15	9	11	61
			女	10	14	7	6	10	4	51
湖東第一小学校	15	9	計	23	27	24	29	24	29	156
			男	13	11	11	16	14	18	83
			女	10	16	13	13	10	11	73
湖東第二小学校	16	9	計	21	20	20	23	24	21	129
			男	15	11	11	18	12	8	75
			女	6	9	9	5	12	13	54
湖東第三小学校	14	8	計	31	28	25	32	22	24	162
			男	14	15	13	16	17	6	81
			女	17	13	12	16	5	18	81



## 12-4 小学校 (つづき)

学 校 名	教員数 (人)	学級数	児 童 数 (人)								
			学年	1年	2年	3年	4年	5年	6年	総数	
能登川東小学校	32	21	計	58	69	83	76	76	88	450	
			男	28	36	37	34	38	44	217	
			女	30	33	46	42	38	44	233	
能登川西小学校	15	8	計	26	27	27	28	35	28	171	
			男	17	16	14	16	17	13	93	
			女	9	11	13	12	18	15	78	
能登川南小学校	34	25	計	111	107	96	128	90	108	640	
			男	57	52	44	56	48	60	317	
			女	54	55	52	72	42	48	323	
能登川北小学校	11	6	計	14	12	11	10	14	8	69	
			男	6	4	3	8	11	4	36	
			女	8	8	8	2	3	4	33	
蒲生東小学校	13	8	計	14	32	24	17	26	28	141	
			男	8	14	12	8	15	11	68	
			女	6	18	12	9	11	17	73	
蒲生西小学校	29	17	計	66	58	86	59	66	55	390	
			男	32	28	51	31	37	30	209	
			女	34	30	35	28	29	25	181	
蒲生北小学校	26	17	計	37	55	37	63	65	68	325	
			男	24	29	16	28	32	35	164	
			女	13	26	21	35	33	33	161	
合計(令和3年)	488	309	計	1,003	1,022	1,053	1,107	1,076	1,085	6,346	
			男	535	514	524	559	557	557	3,246	
			女	468	508	529	548	519	528	3,100	
参 考	(令和2年)	480	302	計	1,028	1,053	1,110	1,074	1,085	1,114	6,464
	(令和元年)	484	305	計	1,061	1,103	1,075	1,082	1,116	1,125	6,562
	(平成30年)	485	301	計	1,110	1,075	1,077	1,105	1,133	1,113	6,613
	(平成29年)	483	298	計	1,077	1,085	1,108	1,135	1,106	1,079	6,590

資料: 滋賀県教育委員会「数字で見る滋賀の教育」(令和3年5月1日)

## 12-5 中学校

### 1 公立

学 校 名	教員数 (人)	学級数	生 徒 数 (人)					
			学年	1年	2年	3年	総数	
玉園中学校	28	15	計	102	98	132	332	
			男	57	63	66	186	
			女	45	35	66	146	
聖徳中学校	52	26	計	228	270	227	725	
			男	124	130	123	377	
			女	104	140	104	348	
船岡中学校	19	9	計	58	56	61	175	
			男	40	26	34	100	
			女	18	30	27	75	
永源寺中学校	10	4	計	28	37	39	104	
			男	16	25	20	61	
			女	12	12	19	43	
五個荘中学校	26	13	計	126	102	95	323	
			男	72	53	44	169	
			女	54	49	51	154	
愛東中学校	13	5	計	37	39	39	115	
			男	18	21	21	60	
			女	19	18	18	55	
湖東中学校	21	11	計	85	96	80	261	
			男	41	46	46	133	
			女	44	50	34	128	
能登川中学校	42	23	計	244	219	209	672	
			男	126	124	102	352	
			女	118	95	107	320	
朝桜中学校	37	18	計	147	144	164	455	
			男	79	73	75	227	
			女	68	71	89	228	
合計(令和3年)	248	124	計	1,055	1,061	1,046	3,162	
			男	573	561	531	1,665	
			女	482	500	515	1,497	
参考	(令和2年)	248	127	計	1,065	1,045	1,019	3,129
	(令和元年)	244	124	計	1,049	1,019	1,072	3,140
	(平成30年)	242	119	計	1,021	1,079	1,054	3,154
	(平成29年)	238	121	計	1,073	1,056	1,125	3,254

### 2 私立

学 校 名	教員数 (人)	学級数	生 徒 数 (人)					
			学年	1年	2年	3年	総数	
滋賀学園中学校	12	3	計	10	22	16	48	
			男	5	15	8	28	
			女	5	7	8	20	
参考	(令和2年)	12	3	計	22	16	15	53
	(令和元年)	12	3	計	16	16	33	65
	(平成30年)	12	3	計	17	34	29	80
	(平成29年)	12	3	計	32	29	22	83

資料: 滋賀県教育委員会「数字で見る滋賀の教育」(令和3年5月1日)

## 12-6 高等学校

[全日制]

### 1 公立

学 校 名		教員数 (人)	学級数	生 徒 数 (人)					
				学年	1年	2年	3年	総数	
八日市高等学校	普通科	50	20	計	241	274	278	793	
				男	114	129	134	377	
				女	127	145	144	416	
八日市南高等学校	計	35	9	計	107	117	113	337	
				男	45	46	53	144	
				女	62	71	60	193	
	農業科	3	3	計	40	38	38	116	
				男	21	23	23	67	
				女	19	15	15	49	
	食品科	3	3	計	34	40	38	112	
				男	8	4	9	21	
				女	26	36	29	91	
	花緑デザイン科	3	3	計	33	39	37	109	
				男	16	19	21	56	
				女	17	20	16	53	
能登川高等学校	普通科	29	9	計	120	119	115	354	
				男	37	37	41	115	
				女	83	82	74	239	
合計(令和3年)		114	38	計	468	510	506	1,484	
				男	196	212	228	636	
				女	272	298	278	848	
参 考	(令和2年)		120	40	計	520	516	546	1,582
	(令和元年)		124	41	計	520	552	533	1,605
	(平成30年)		121	42	計	561	542	544	1,647
	(平成29年)		121	42	計	559	551	558	1,668

### 2 私立

学 校 名		教員数 (人)	学級数	生 徒 数 (人)					
				学年	1年	2年	3年	総数	
滋賀学園高等学校	普通科	43	18	計	162	186	198	546	
				男	99	120	114	333	
				女	63	66	84	213	
参 考	(令和2年)		42	19	計	198	205	208	611
	(令和元年)		45	19	計	212	218	192	622
	(平成30年)		43	19	計	230	196	191	617
	(平成29年)		42	18	計	207	193	193	593

資料: 滋賀県教育委員会「数字で見る滋賀の教育」(令和3年5月1日)

## 12-6 高等学校 (つづき)

### [定時制]

学 校 名		教員数 (人)	学級数	生 徒 数 (人)					
				学年	1年	2年	3年	4年	総数
能登川高等学校	計	18	7	計	58	46	52	14	170
				男	18	15	24	7	64
				女	40	31	28	7	106
	普通(昼間)		3	計	44	31	34	0	109
				男	13	10	12	0	35
				女	31	21	22	0	74
	普通(夜間)		4	計	14	15	18	14	61
				男	5	5	12	7	29
				女	9	10	6	7	32
参 考	(令和2年)	18	8	計	64	60	52	12	188
	(令和元年)	18	8	計	73	59	51	18	201
	(平成30年)	17	8	計	66	60	56	22	204
	(平成30年)	17	8	計	72	66	60	20	218

### [通信制]

学 校 名		教員数(人)	生徒数(人)	
司学館高等学校	普通科	10	計	333
			男	184
			女	149
参 考	(令和2年)	10	計	316
	(令和元年)	9	計	289
	(平成30年)	9	計	276
	(平成29年)	10	計	264

資料:滋賀県教育委員会「数字で見る滋賀の教育」(令和3年5月1日)

## 12-7 特別支援学校

学 校 名		教員数(人)	学級数	児童生徒数(人)		
八日市養護学校	計	123	53	計	214	
				男	135	
				女	79	
	小学部		23	計	82	
				男	54	
				女	28	
	中学部		15	計	58	
				男	39	
				女	19	
	高等学部		15	計	74	
				男	42	
				女	32	
参 考	(令和2年)	計	120	50	計	194
	(令和元年)	計	115	46	計	185
	(平成30年)	計	118	48	計	190
	(平成29年)	計	121	49	計	212

資料:滋賀県教育委員会「数字で見る滋賀の教育」(令和3年5月1日)

## 12-8 大学

単位:人

学 校 名		教員数	学 生 数						
			学年	1年次	2年次	3年次	4年次	総数	
びわこ学院大学	教育福祉学部	25	計	120	133	109	90	452	
			男	58	71	61	52	242	
			女	62	62	48	38	210	
参考	(令和2年)	計	24	計	140	113	87	119	459
	(令和元年)	計	27	計	124	98	112	104	438
	(平成30年)	計	27	計	101	117	102	96	416
	(平成29年)	計	28	計	118	120	91	92	421

資料: 滋賀県教育委員会「数字で見る滋賀の教育」(令和3年5月1日)

## 12-9 短期大学

単位:人

学 校 名		教員数	学 生 数			
			学年	1年次	2年次	総数
びわこ学院大学短期大学部		10	計	63	65	128
			男	17	19	36
			女	46	46	92
参考	(令和2年)	10	計	80	70	150
	(令和元年)	10	計	71	86	157
	(平成30年)	11	計	89	66	155
	(平成29年)	9	計	77	61	138

資料: 滋賀県教育委員会「数字で見る滋賀の教育」(令和3年5月1日)

## 12-10 専門職大学

単位:人

学 校 名		教員数	学 生 数			
			学年	1年次	2年次	総数
びわこリハビリテーション専門職大学		42	計	126	57	183
			男	87	36	123
			女	39	21	60
参考	(令和2年)	31	計	58		58

資料: 滋賀県教育委員会「数字で見る滋賀の教育」(令和3年5月1日)

## 12-11 専修学校

単位:人

学 校 名		教員数	学 生 数	
淡海書道文化専門学校		3	計	44
			男	9
			女	35
合計		3	計	44
			男	9
			女	35
参 考	(令和2年)	13	計	122
	(令和元年)	20	計	222
	(平成30年)	20	計	310
	(平成29年)	20	計	304

資料: 滋賀県教育委員会「数字で見る滋賀の教育」(令和3年5月1日)

## 12-12 指定文化財件数

単位:件

種 別		国	県	東近江市	合計	
有形文化財	建造物	12	11	40	63	
	美術工芸品	絵画	5	2	19	26
		彫刻	22	4	67	93
		工芸品	6	0	28	34
		書跡・典籍	6	8	13	27
		古文書	2	1	5	8
		考古資料	1	1	6	8
		歴史資料	0	0	2	2
無形文化財		0	0	2	2	
民俗文化財	有形民俗文化財	0	3	1	4	
	無形民俗文化財	1	0	5	6	
記念物	史跡	6	9	6	21	
	名勝	0	0	4	4	
	天然記念物	2	0	2	4	
文化的景観		1	0	0	1	
伝統的建造物群		1	0	0	1	
選定保存技術		0	0	0	0	
登録有形文化財(建造物)		103	0	0	103	
登録有形民俗文化財		0	0	0	0	
登録記念物		0	0	0	0	
選択無形文化財		0	0	0	0	
選択無形民俗文化財		3	7	0	10	
総 計		171	46	200	417	

種 別		国	県	東近江市	合計
重要美術品	建造物	1	0	0	1
	絵画	2	0	0	2
	書跡	1	0	0	1
総 計		4	0	0	4

資料: 歴史文化振興課(令和3年3月末)

## 12-13 図書貸出状況

	年度	開館日数	本館						貸出者数
			貸出冊数						
			一般	児童	雑誌	A V	小計		
全館計	平成29年度	/	503,174	303,711	68,943	29,537	905,365	182,775	
	平成30年度		507,869	313,660	64,461	28,344	914,334	183,596	
	令和元年度		495,971	322,432	61,579	26,330	906,312	179,263	
	令和2年度		459,014	288,365	57,434	23,368	828,181	160,242	
	令和3年度		467,575	312,541	56,403	20,653	857,172	171,346	
八日市図書館	平成29年度	287	175,547	92,736	26,535	944	295,762	62,498	
	平成30年度	286	175,592	93,312	23,712	935	293,551	63,765	
	令和元年度	277	165,817	94,365	21,864	448	282,494	59,811	
	令和2年度	273	156,558	86,774	20,479	374	264,185	55,388	
	令和3年度	283	159,320	94,862	20,142	367	274,691	59,116	
永源寺図書館	平成29年度	233	28,696	17,696	4,376	1,394	52,162	9,555	
	平成30年度	235	29,604	19,253	4,368	1,657	54,882	9,804	
	令和元年度	234	29,481	19,338	4,125	1,379	54,323	9,784	
	令和2年度	230	27,522	18,315	4,221	1,265	51,323	9,043	
	令和3年度	230	26,311	18,658	3,789	989	49,747	8,861	
五個荘図書館	平成29年度	235	33,276	28,365	4,735	165	66,541	15,659	
	平成30年度	234	31,812	26,948	4,197	133	63,090	14,412	
	令和元年度	233	32,219	29,866	4,504	98	66,687	14,903	
	令和2年度	230	30,697	27,744	4,415	393	63,249	13,321	
	令和3年度	235	31,499	29,729	3,969	267	65,464	13,831	
愛東図書館	平成29年度	233	4,337	5,465	384	29	10,215	2,981	
	平成30年度	234	3,736	4,628	374	6	8,744	2,523	
	令和元年度	232	3,803	5,407	366	9	9,585	2,644	
	令和2年度	227	4,320	5,186	337	6	9,849	2,497	
	令和3年度	235	4,912	6,530	498	4	11,944	3,118	
湖東図書館	平成29年度	286	56,274	36,904	7,568	18,612	119,358	24,554	
	平成30年度	285	55,879	39,441	6,904	17,149	119,373	24,466	
	令和元年度	283	56,127	42,705	6,550	17,144	122,526	24,778	
	令和2年度	270	52,466	36,387	6,212	15,077	110,142	22,128	
	令和3年度	284	53,261	39,647	6,105	12,654	111,667	22,424	
能登川図書館	平成29年度	238	144,671	79,891	16,401	4,554	245,517	45,874	
	平成30年度	238	149,443	86,890	16,273	4,237	256,843	46,144	
	令和元年度	239	148,460	88,846	16,274	3,890	257,470	45,745	
	令和2年度	226	132,552	76,837	14,365	3,094	226,848	38,836	
	令和3年度	236	136,158	83,802	14,136	3,126	237,222	43,438	
蒲生図書館	平成29年度	233	60,373	42,654	8,944	3,839	115,810	21,654	
	平成30年度	234	61,803	43,188	8,633	4,227	117,851	22,482	
	令和元年度	232	60,064	41,905	7,896	3,362	113,227	21,598	
	令和2年度	230	54,899	37,122	7,405	3,159	102,585	19,029	
	令和3年度	233	56,114	39,313	7,764	3,246	106,437	20,558	



## 12-13 図書貸出状況（移動図書館）

	年度	移動図書館					
		貸出冊数					貸出者数
		一般	児童	雑誌	A V	小計	
全館計	平成29年度	2,022	26,716	335	4	29,077	17,613
	平成30年度	1,947	23,481	309	2	25,739	15,995
	令和元年度	1,849	22,772	284	0	24,905	15,480
	令和2年度	1,611	8,151	215	0	9,977	5,627
	令和3年度	2,069	5,741	304	2	8,116	4,162
八日市図書館	平成29年度	679	16,634	99	4	17,416	10,892
	平成30年度	636	14,441	79	2	15,158	9,776
	令和元年度	629	14,478	61	0	15,168	9,728
	令和2年度	1,611	8,151	215	0	9,977	5,627
	令和3年度	2,069	5,741	304	2	8,116	4,162
永源寺図書館	平成29年度	1,343	10,082	236	0	11,661	6,721
	平成30年度	1,311	9,040	230	0	10,581	6,219
	令和元年度	1,220	8,294	223	0	9,737	5,752
	令和2年度	—	—	—	—	—	—
	令和3年度	—	—	—	—	—	—

資料：市立各図書館

## 第13章 選挙・行政・財政

### 13-1 選挙人名簿登録者数

単位:人

投票区	投票所施設名称	男	女	合計
第1投票区	東近江市立平田コミュニティセンター	1,241	1,285	2,526
第2投票区	東近江市立船岡中学校	867	950	1,817
第3投票区	東近江市立箕作小学校	1,309	1,237	2,546
第4投票区	東近江市立中野コミュニティセンター	1,005	972	1,977
第5投票区	東近江市立布引小学校	1,540	1,423	2,963
第6投票区	東近江市勤労者総合福祉センターウェルネス八日市	1,121	1,206	2,327
第7投票区	東近江市立八日市コミュニティセンター	1,507	1,542	3,049
第8投票区	東近江市保健子育て複合施設ハピネス	1,588	1,689	3,277
第9投票区	東近江市役所	1,210	1,173	2,383
第10投票区	東近江市立南部コミュニティセンター	1,684	1,576	3,260
第11投票区	東近江市立八日市南小学校	1,398	1,350	2,748
第12投票区	東近江市立玉園中学校	981	865	1,846
第13投票区	東近江市立御園コミュニティセンター	1,332	1,189	2,521
第14投票区	東近江市立玉緒コミュニティセンター	1,007	1,064	2,071
第15投票区	東近江市立八日市寺小規模保育事業所	238	241	479
第16投票区	慈眼寺会館	185	185	370
第17投票区	東近江市ふるさと文化体験学習館	692	735	1,427
第18投票区	甲津畑町自治会館	163	168	331
第19投票区	東近江市立永源寺コミュニティセンター	929	1,043	1,972
第20投票区	相谷集会所	158	141	299
第21投票区	東近江市鈴鹿の里コミュニティセンター	125	141	266
第22投票区	箕川集会所	14	17	31
第23投票区	君ヶ畑集会所	10	13	23
第24投票区	東近江市五個荘支所	965	995	1,960
第25投票区	東近江市立五個荘あさひ幼稚園	1,408	1,424	2,832
第26投票区	東近江市立さくらんぼ幼稚園	1,094	1,202	2,296
第27投票区	東近江市立五個荘あじさい幼稚園	1,201	1,217	2,418
第28投票区	東近江市立愛東北小学校	627	681	1,308
第29投票区	東近江市おくのの運動公園	407	429	836
第30投票区	東近江市愛東支所	413	430	843

## 13-1 選挙人名簿登録者数 (つづき)

単位: 人

投票区	投票所施設名称	男	女	合計
第31投票区	大萩公民館	416	443	859
第32投票区	東近江市立湖東第一小学校	552	621	1,173
第33投票区	平柳町公民館	392	431	823
第34投票区	東近江市立湖東第二小学校	638	679	1,317
第35投票区	東近江市立湖東第三小学校	1,135	1,204	2,339
第36投票区	東近江市湖東支所	554	598	1,152
第37投票区	学校法人ヴォーリズ学園そらの鳥こども園	862	895	1,757
第38投票区	佐野区公民館	1,084	1,147	2,231
第39投票区	東近江市立能登川あおぞら幼稚園	1,354	1,376	2,730
第40投票区	東近江市立能登川東小学校	507	502	1,009
第41投票区	東近江市立能登川南小学校	1,108	1,185	2,293
第42投票区	東近江市能登川支所	1,966	2,059	4,025
第43投票区	東近江市立ちどり幼稚園	1,168	1,258	2,426
第44投票区	北須田智徳館	142	153	295
第45投票区	新宮東草の根ハウス	306	348	654
第46投票区	東近江市能登川障害福祉センター水車野園	400	456	856
第47投票区	新明館	392	408	800
第48投票区	デイサービスセンターあさひの	412	442	854
第49投票区	東近江市立蒲生西小学校	430	508	938
第50投票区	長峰コミュニティセンター	2,760	2,713	5,473
第51投票区	東近江市立蒲生北小学校	311	350	661
第52投票区	東近江市立蒲生東小学校	877	997	1,874
第53投票区	東近江市社会福祉協議会蒲生事務所せせらぎ	949	978	1,927
合計		45,134	46,334	91,468

資料: 選挙管理委員会(令和3年12月1日 定時登録)

注: 投票所施設は、令和3年10月31日執行衆議院議員総選挙における投票所

## 13-2 一般会計決算状況

歳入

単位:円

		令和3年度		
		予 算 現 額	決 算 額	決算額構成比
市	税	17,032,258,000	17,062,210,886	30.5%
	市 民 税	6,908,450,000	7,007,848,008	
	固 定 資 産 税	8,444,500,000	8,372,166,546	
	軽 自 動 車 税	437,000,000	442,735,621	
	市 た ば こ 税	74,108,000	741,708,707	
	入 湯 税	9,000,000	6,891,075	
	都 市 計 画 税	494,600,000	8,053,950	
地 方 譲 与	地 方 揮 発 油 譲 与 税	88,062,000	88,062,000	0.7%
	自 動 車 重 量 譲 与 税	251,785,000	251,785,000	
	森 林 環 境 譲 与 税	24,670,000	24,670,000	
	利 子 割 交 付 金	13,968,000	13,968,000	
	配 当 割 交 付 金	93,724,000	93,724,000	0.2%
	株 式 等 譲 渡 所 得 割 交 付 金	111,866,000	111,866,000	0.2%
	法 人 事 業 税 交 付 金	249,944,000	249,944,000	0.5%
	地 方 消 費 税 交 付 金	2,536,042,000	2,536,042,000	4.5%
	ゴ ル フ 場 利 用 税 交 付 金	29,540,000	29,540,000	0.1%
	環 境 性 能 割 交 付 金	44,210,000	44,210,000	0.1%
地 方 特 例 交 付 金	地 方 特 例 交 付 金	350,519,000	350,519,000	0.6%
	地 方 特 例 交 付 金	132,119,000	132,119,000	
	新 型 コ ロ ナ ウ イ ル ス 感 染 症 対 策 地 方 税 減 収 補 填 特 別 交 付 金	218,400,000	218,400,000	
	地 方 交 付 税	11,825,811,000	11,825,811,000	21.2%
	交 通 安 全 対 策 特 別 交 付 金	12,660,000	12,660,000	0.1%
分 担 金 及 び 負 担 金	分 担 金 及 び 負 担 金	88,351,000	67,350,865	0.1%
	分 担 金	22,812,000	1,857,600	
	負 担 金	65,539,000	48,774,865	
使 用 料 及 び 手 数 料	使 用 料 及 び 手 数 料	441,423,000	444,039,811	0.8%
	使 用 料	363,626,000	371,988,425	
	手 数 料	77,797,000	72,051,386	
国 庫 支 出 金	国 庫 支 出 金	12,112,284,000	10,635,961,201	19.0%
	国 庫 負 担 金	5,330,252,000	5,089,273,358	
	国 庫 補 助 金	6,761,810,000	5,515,829,925	
	国 庫 委 託 金	20,222,000	30,857,918	
県 支 出 金	県 支 出 金	3,774,380,000	3,490,772,133	6.2%
	県 負 担 金	1,998,551,000	1,935,528,244	
	県 補 助 金	1,485,543,000	1,262,855,723	
	県 委 託 金	290,286,000	292,388,166	
財 産 収 入	財 産 収 入	164,688,000	200,304,094	0.4%
	財 産 運 用 収 入	65,228,000	74,851,877	
	財 産 売 払 収 入	99,460,000	125,452,217	
	寄 附 金	553,142,000	552,824,366	0.9%
	繰 入 金	811,478,000	599,467,028	1.0%
	繰 越 金	2,020,370,000	2,020,370,151	3.6%
諸 収 入	諸 収 入	1,355,123,000	1,396,892,545	2.5%
	延 滞 金 、 加 算 金 及 び 過 料	19,000,000	18,069,370	
	市 預 金 利 子	400,000	355,229	
	貸 付 金 元 利 収 入	44,935,000	30,166,012	
	受 託 事 業 収 入	40,466,000	24,398,082	
	雑 収 入	1,250,322,000	1,323,903,852	
	市 債	4,370,896,000	3,758,096,000	6.7%
合 計		58,717,194,000	55,861,090,365	100.0%

## 13-2 一般会計決算状況 (つづき)

歳出

単位:円

		令和3年度		
		予 算 現 額	決 算 額	決算額構成比
議 会 費		281,188,000	270,262,271	0.5%
総 務 費		5,580,708,000	5,110,676,656	9.5%
総 務 管 理 費		4,385,091,000	4,076,760,931	
徴 税 費		562,287,000	525,839,686	
戸 籍 住 民 基 本 台 帳 費		436,560,000	364,797,165	
選 挙 費		164,198,000	112,721,179	
統 計 調 査 費		5,842,000	4,265,959	
監 査 委 員 費		26,730,000	26,291,736	
民 生 費		21,869,799,000	19,830,058,595	37.0%
社 会 福 祉 費		10,566,687,000	9,776,783,506	
児 童 福 祉 費		10,120,658,000	8,911,935,905	
生 活 保 護 費		1,182,454,000	1,141,339,184	
衛 生 費		5,146,755,000	4,665,459,196	8.7%
保 健 衛 生 費		3,197,303,000	2,767,306,391	
清 掃 費		1,949,725,000	1,898,152,805	
労 働 費		108,115,000	82,026,696	0.2%
農 林 水 産 業 費		2,383,584,000	2,158,859,364	4.0%
農 業 費		2,274,699,000	2,071,862,845	
林 業 費		108,256,000	86,378,690	
水 産 業 費		629,000	617,829	
商 工 費		2,114,976,000	1,968,326,113	3.7%
土 木 費		4,856,961,000	3,873,839,695	7.2%
土 木 管 理 費		164,250,000	161,173,415	
道 路 橋 梁 費		1,145,233,000	859,579,777	
河 川 費		137,239,000	100,039,916	
都 市 計 画 費		1,909,407,000	1,343,165,628	
下 水 道 費		1,022,753,000	1,016,000,000	
住 宅 費		478,079,000	393,880,959	
消 防 費		1,624,551,000	1,560,317,380	2.9%
教 育 費		6,516,262,000	5,888,679,852	11.0%
教 育 総 務 費		950,395,000	878,854,763	
小 学 校 費		1,091,366,000	980,507,637	
中 学 校 費		962,277,000	759,675,132	
幼 稚 園 費		198,130,000	182,337,871	
社 会 教 育 費		1,421,779,000	1,276,848,225	
保 健 体 育 費		1,892,315,000	1,810,456,224	
災 害 復 旧 費		5,500,000	3,520,000	0.1%
公 債 費		6,194,339,000	6,109,626,954	11.4%
諸 支 出 金		2,034,456,000	2,034,060,049	3.8%
予 備 費		0	0	0.0%
合 計		58,717,194,000	53,555,712,821	100.0%

資料: 令和3年度各会計歳入歳出決算書

### 13-3 特別会計決算状況

#### 歳入

単位：円

会計名	令和3年度	
	予 算 現 額	決 算 額
国民健康保険（事業勘定）特別会計	10,744,061,000	10,616,912,607
国民健康保険（施設勘定）特別会計	1,030,000,000	905,361,477
後期高齢者医療特別会計	1,279,000,000	1,275,222,486
介護保険特別会計	8,801,307,000	8,625,499,268
農業集落排水事業特別会計	1,340,000,000	1,205,861,397
公設地方卸売市場特別会計	42,500,000	32,856,361

#### 歳出

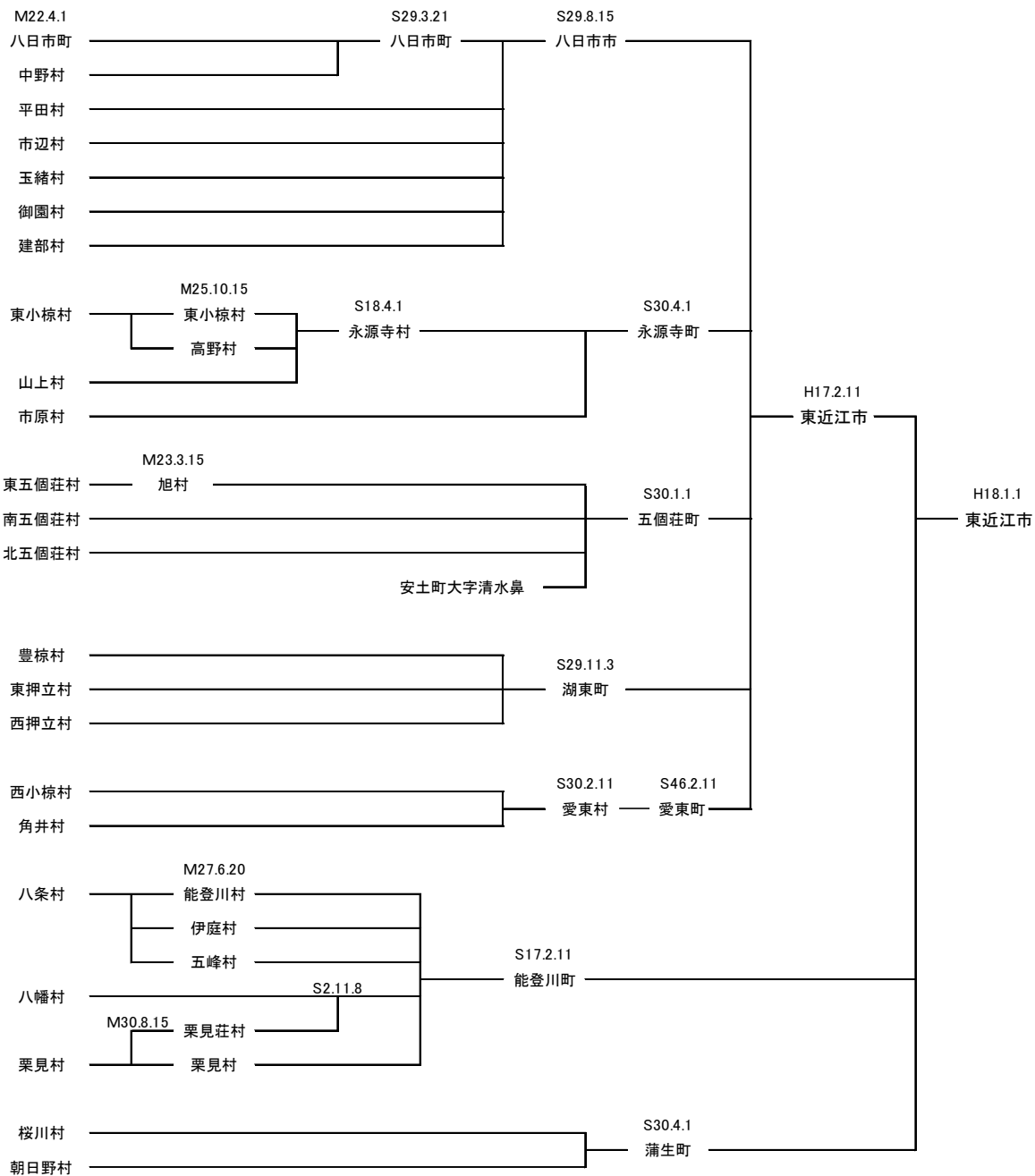
単位：円

会計名	令和3年度	
	予 算 現 額	決 算 額
国民健康保険（事業勘定）特別会計	10,744,061,000	10,422,079,326
国民健康保険（施設勘定）特別会計	1,030,000,000	842,649,590
後期高齢者医療特別会計	1,279,000,000	1,242,672,100
介護保険特別会計	8,801,307,000	8,492,830,727
農業集落排水事業特別会計	1,340,000,000	1,203,091,743
公設地方卸売市場特別会計	42,500,000	32,356,254

資料：令和3年度各会計歳入歳出決算書

# 第14章 市民のあゆみ

## 14-1 行政区域の変遷図



## 14-2 東近江市 略年表

平成15年	5月	八日市市・永源寺町・五個荘町・愛東町・湖東町合併検討協議会設置
	6月	八日市市・永源寺町・五個荘町・愛東町・湖東町合併協議会設置
平成16年	5月	合併調印式
	1月	八日市市・永源寺町・五個荘町・愛東町・湖東町の配置分合に対する総務大臣告示
	11月	東近江市・能登川町・蒲生町合併検討協議会設置
平成17年	2月	東近江市誕生 / 東近江市長選挙(1回目) 中村功一氏が当選
	3月	東近江市・能登川町・蒲生町合併協議会設置
	5月	東近江市・能登川町・蒲生町の配置分合に対する総務大臣告示
	10月	東近江市議会議員一般選挙(定数24人)
	11月	五個荘小学校新校舎が完成
	12月	東近江大橋が開通
平成18年	1月	新・東近江市誕生 / 東近江市議会議員増員選挙(定数9人)
	12月	東近江スマイルネット開局 / 東近江市平和都市宣言
平成19年	3月	東近江市の花「ムラサキ」・木「イロハモミジ」を決定 / 「総合計画」策定
平成20年	3月	「国土利用計画」策定
	4月	「こども条例」施行
	7月	百済寺境内が国の史跡に指定
	8月	ひまわり幼児園開園(平成27年4月から幼保連携型認定こども園)
	9月	「議会基本条例」施行
	11月	蒲生図書館が蒲生支所内に併設し開館
平成21年	2月	東近江市長選挙(2回目) 西澤久夫氏が当選
	3月	政所小学校閉校
	4月	さくらんぼ幼児園開園(平成27年4月から幼保連携型認定こども園)
	10月	発達支援センター完成 / 東近江市議会議員一般選挙(定数26人)
平成22年	4月	箕作小学校開校
	6月	相谷熊原遺跡 発掘調査現地説明会(愛知川ビーナス 公開) / 国立病院機構滋賀病院に設置する滋賀医大の寄附講座の調印式
	9月	八日市南小学校 新校舎へ移転
	10月	布引グリーンスタジアム完成



## 14-2 東近江市 略年表 (つづき)

平成23年	1月	市内で初めてコミュニティセンターの指定管理を開始(平田地区)
	2月	(仮称)独立行政法人国立滋賀病院機構東近江総合医療センター整備並びに運営にかかる基本協定書調印
	3月	新・水道事務所(川合寺町地先)開所 / 一般国道421号石樽トンネル開通 / 永源寺支所・愛東支所が移転 / 甲津畑小学校閉校
	4月	市内6商工会が合併し東近江市商工会が発足
	7月	東近江市蛭子田遺跡で日本最古級の壺鍔が出土
	12月	「危機発生時における相互応援に関する協定書」をいなべ市と締結
平成24年	2月	八日市大風の名称を「東近江大風」に変更
	3月	滋賀県平和祈念館が旧愛東支所に開館 / 蒲生学校給食センターが完成 / 総合計画【後期】策定
	7月	皇太子殿下が五個荘地区を訪問
	9月	「連携・協力に関する協定」を滋賀県立大学と締結
	10月	東近江消防と愛知郡消防が統合
平成25年	2月	東近江市長選挙(3回目) 小椋正清氏が当選 / 五個荘支所が移転
	4月	蒲生病院が蒲生医療センターに移行 / 東近江総合医療センター新棟が完成 / ちどり幼児園開園(平成27年4月から幼保連携型認定こども園)
	8月	湖東ひばり幼児園開園(平成27年4月から幼保連携型認定こども園)
	10月	東近江市議会議員一般選挙(定数25人)
	12月	名神高速道路蒲生スマートICが開通
平成26年	3月	永源寺コミュニティセンターが永源寺地域産業振興会館に移転 / 雪野山古墳が国の史跡に指定
	4月	「協働のまちづくり条例」施行
	5月	市役所本庁舎新館で業務開始
	8月	わかば幼児園開園(平成27年4月から幼保連携型認定こども園)
	10月	五個荘図書館が五個荘中学校内に併設し移転開館
	12月	「市立能登川病院の管理運営に関する基本協定」を医療法人社団昂会と締結

## 14-2 東近江市 略年表 (つづき)

平成27年	1月	日本ラチーノ学院 甲津畑インターナショナルスクールが旧甲津畑小学校に開校
	2月	東近江市制10周年記念式典 市民憲章を制定、 中村功一氏と中路融人氏に名誉市民の称号贈呈
	3月	市役所本庁舎本館の改修が終了。2階、3階から順次業務開始
	4月	「琵琶湖とその水辺景観」が日本遺産に認定される。本市から「伊庭の水辺景観」と 「五個荘金堂の重要伝統的建造物群保存地区」が選定
	8月	湖東学校給食センター完成
	9月	鈴鹿10座を認定
	10月	道の駅「奥永源寺溪流の里」オープン
	11月	能登川コミュニティセンター完成
平成28年	3月	「包括的連携協定」を近江鉄道株式会社と締結 / 「八日市駅前宿泊施設整備事業に関する基本協定」をルートインジャパン株式会社と締結
	4月	蒲生幼児園開園 / 中路融人記念館が開館 / 東近江市制20周年への歩み事業「東近江市はひとつ」市民パレード開催
	6月	愛東病児保育室を開所
	9月	地域公共交通の課題解決に向けた「地域連携サポートプラン協定」を 国土交通省近畿運輸局と締結
平成29年	2月	総務省「ふるさとづくり大賞」で本市が地方自治体表彰(総務大臣表彰)を受賞 / 東近江市長選挙(4回目) 小椋正清氏が無投票当選
	3月	栗見出在家町 魚のゆりかご水田協議会が 第46回日本農業賞「食の架け橋の部」大賞を受賞 / 八日市駅前に「ホテル ルートイン東近江八日市駅前」が開業
	3月	「東近江市中心市街地活性化基本計画」国の認定を受ける / 平田幼稚園 市辺幼稚園 愛東南幼稚園 愛東北幼稚園 合計8つの幼稚園、保育園を閉園
	4月	あかね幼児園・五個荘あさひ幼児園・五個荘あじさい幼児園・愛東あいあい幼稚園・ ヴォーリス学園認定こども園「そらの鳥こども園」開園 / 富士シート株式会社が蒲生地区に新工場の設置を検討され本市と基本協定書の調印 / 日本遺産「琵琶湖とその水辺景観」に「永源寺と奥永源寺の山村景観」が追加認定を受ける
	6月	一般社団法人 東近江三方よし基金を設立(平成30年7月2日 公益財団法人に認定)
	10月	東近江市議会議員一般選挙(定数25人)
	12月	三重県南伊勢町と地域連携協定を締結

## 14-2 東近江市 略年表 (つづき)

平成30年	3月	みつくり保育園 中野幼稚園 閉園
	4月	中野むくのき幼稚園 開園 / 地域商社「株式会社 東近江あぐりステーション」を設立 / 10周年を迎えたびわこジャズ東近江2018開催 / ももいろクローバーZのコンサート 「ももクロ春の一大事2018in東近江～笑顔のチカラ、つなげるオモイ～」を布引運動公園で開催
	7月	一般社団法人 東近江市観光協会の事務所を「東近江市役所東庁舎」へ移転 / 中路融人記念館で故中路融人画伯御遺族並びに公益財団法人藤井協成会からの寄附贈呈式
	11月	滋賀県湖南省友好提携35周年事業で、県内で中国湖南省の都市と交流をしている3市と中国湖南省を訪問
平成31年	2月	「ももクロ春の一大事」の開催地の縁で、埼玉県富士見市と富山県黒部市の3市で「笑顔のチカラつなげるオモイ地域連携協定」を締結。 富士見市と災害時相互支援協定を締結
	3月	能登川第一幼稚園 閉園
	4月	能登川あおぞら幼稚園 開園
令和元年	5月	「地方創生に向けた人材育成に関する連携協定」を一般財団法人地域活性化センターと締結 / 滋賀県東近江土木事務所、東近江警察署との三者で「横断歩道利用者ファースト運動」モデル路線に関する協定を締結
	8月	「連携協力に関する協定」を龍谷大学と締結
	11月	伊庭御殿跡が国の史跡に指定
令和2年	1月	道の駅「あいとうマーガレットステーション」が国土交通省の重点道の駅に選定
	3月	「災害時相互支援協定」を大阪府富田林市と締結 / 永源寺幼稚園・市原幼稚園・もみじ保育園・能登川ひばり保育園・能登川第二幼稚園 閉園
	4月	永源寺もみじ幼稚園・能登川にじいろ幼稚園 開園
	8月	旧八日市市新世紀へのカウントダウン・ウェルカム事業 タイムカプセル開封式
	9月	東近江市能登川アリーナ 竣工式
	10月	近江鉄道桜川駅 開駅120周年
	12月	能登川駅前の日清紡能登川工場跡地の再開発事業に当たり、事業者と基本協定を締結
令和3年	1月	新型コロナウイルスワクチン接種推進室を設置
	2月	東近江市長選挙(5回目) 小椋正清氏が無投票当選 / びわこリハビリテーション専門職大学と地域包括ケアシステムの包括連携協定を締結
	5月	八日市駅前市有地活用事業として、八日市駅前に分譲マンションを含む複合ビル建設の事業協定を事業者等と締結
	6月	女子野球タウン連携協定を締結
	7月	蒲生医療センターがん診療棟が竣工
	10月	百済寺本尊の木造十一面観音立像が国の重要文化財に指定 / 東近江市議会議員一般選挙(定数25人)

# 東近江市統計書



令和3年版  
令和5年1月発行

編集・発行

東近江市企画部企画課

〒527-8527 東近江市八日市緑町 10 番 5 号

電 話 0748-24-5610 | P 050-5801-5610

FAX 0748-24-1457

<http://www.city.higashiomi.shiga.jp/>