

東近江市統計書

平成25年版



東近江市

東近江市の花・木

市の花 『ムラサキ』(ムラサキ科ムラサキ属)

古く万葉の時代に蒲生野にて、額田王が大海人皇子にあてて詠んだ「あかねさす 紫野ゆき 標野ゆき 野守は見ずや 君が袖ふる」の紫野はムラサキを栽培している野、標野は御料地であった蒲生野を指しています。

このように本市は万葉に所縁(ゆかり)がある土地柄であり、万葉の古代をしのばせる花として全国的に有名でもあることから、希少種であるムラサキが群生する風景がよみがえることを期待し、この情緒ある花が選定されました。



市の木 『イロハモミジ』(カエデ科カエデ属)

イロハモミジはタカオカエデ、イロハカエデとも呼ばれ、社寺境内や庭園などに広く植栽されています。

秋の紅葉は非常に美しく、市内でも大本山永源寺、百済寺、紅葉公園など、秋の紅葉の季節には、県内はもとより京阪神・中京方面からもこの地域が観光客でにぎわいます。

市民のみなさんに親しまれていることや、この木の持つ美しさ、また、この木を活用した観光の活性化などの観点から、東近江市にふさわしいことから選定されました。



市章について



本市の市章は、平成17年2月11日に制定されたもので、東(east)の「e」と「近」をモチーフにグリーンは豊かな自然を、ブルーは清らかな川と環境を、レッドは活力を表現。全体として、豊かさ・調和・発展・成長・連帯・交流を表し、新生「東近江市」の将来像をシンボライズしています。

凡 例

1. この統計書は、原則として平成 25 年（もしくは直近年）を収録したものが
必要に応じて経年比較をあげています。
また、市町合併により合算できない資料については、旧市町別に収録を行っ
ているものがあります。
2. 資料は、基幹統計調査および庁内各課、官公庁、民間団体などから収集した
ものを用い、資料の出所を各表の下部に掲げました。
3. 調査の時期については、暦年（1 月～12 月）のものは「年」、会計年度（4 月
～3 月）のものは「年度」と区別しています。
4. 数値の単位未満は四捨五入してあるので、合計と内訳との数値が一致しない場
合があります。
5. 統計表の中の符号は次のとおりです。

0・・・単位に満たないもの
－・・・皆無または該当数値のないもの
△・・・減少しているもの
×・・・発表を差し控えるもの

目 次

第1章 市の概要	1	第6章 産 業	
第2章 市民のくらし	2	25 (工業) 従業者規模別事業所数、従業者数、 製造品出荷額等	21
第3章 土地・気象		26 (工業) 産業中分類別事業所数、従業者数、 製造品出荷額等	21
1 位置	3	27 (商業) 就業者数・従業者数	22
2 面積及び広ぼう、標高	3	28 (商業) 卸売小売別事業所数、従業者数、 年間商品販売額、売場面積	22
3 地目別土地面積	3	29 (商業) 産業中分類別事業所数、従業者数、 年間商品販売額等	23
4 山岳	3	30 農林業経営体数	24
5 河川	4	31 総農家数及び土地持ち非農家数	24
6 気象状況	6	32 経営耕地のある農家数と経営耕地面積	24
第4章 人 口		33 耕作放棄地面積	25
7 人口の推移	8	34 総農家の世帯員数(農家人口)	25
8 年齢(3区分)別人口	8	35 漁業従事者数、就業者数	25
9 総人口及び世帯数	9	36 漁船数	25
10 住民基本台帳による人口及び世帯数(日本国籍)	9	37 漁業種類別のべ経営体数	26
11 住民基本台帳による人口及び世帯数(外国籍)	9	38 月別観光入込客数	26
12 総人口・世帯数(町別)	10	39 目的別観光入込客数	26
13 総人口(年齢別)	15	第7章 建設・運輸	
14 世帯人員	16	40 住居の種類・住宅の所有の関係(6区分)別 一般世帯数等	27
15 65歳以上の親族がいる一般世帯	16	41 家屋の状況	27
16 高齢単身者数	16	42 建築確認件数	28
17 人口動態	16	43 都市公園の現況	28
18 昼夜間人口	17	44 道路の状況	28
19 国籍別外国人人口	17	45 自動車保有台数	29
第5章 労働力・事業所・従業者		46 鉄道乗客数	29
20 労働力状態	18	47 ちょこっとバスの乗車人員数	30
21 産業別就業者数	18	48 ちょこっとタクシーの利用者数	31
22 全事業所数及び従業者数	19		
23 産業別事業所数及び従業者数	19		
24 従業者規模別事業所数及び従業者数	20		

第8章 電気・ガス・水道

49	電気	32
50	都市ガス	32
51	上水道・簡易水道	32
52	公共下水道	32

第9章 保健・衛生

53	医療施設数・医療従事者数	33
54	死亡者数	33
55	ごみ処理	33

第10章 社会保障

56	国民年金加入状況	34
57	国民年金給付状況	34
58	国民健康保険加入状況	34
59	国民健康保険給付状況	34
60	福祉医療費助成状況	35
61	介護保険被保険者数及び認定状況	35
62	生活保護状況	35

第11章 治安・災害

63	火災発生状況	36
64	救急出動状況	36
65	刑法犯認知件数	36

第12章 教育・文化

66	保育園	37
67	幼稚園	39
68	小学校	41
69	中学校	43
70	高等学校（全日制・通信制）	44
71	特別支援学校	45
72	大学	45
73	短期大学	45
74	専修学校	45
75	指定文化財件数	45
76	図書貸出状況	47

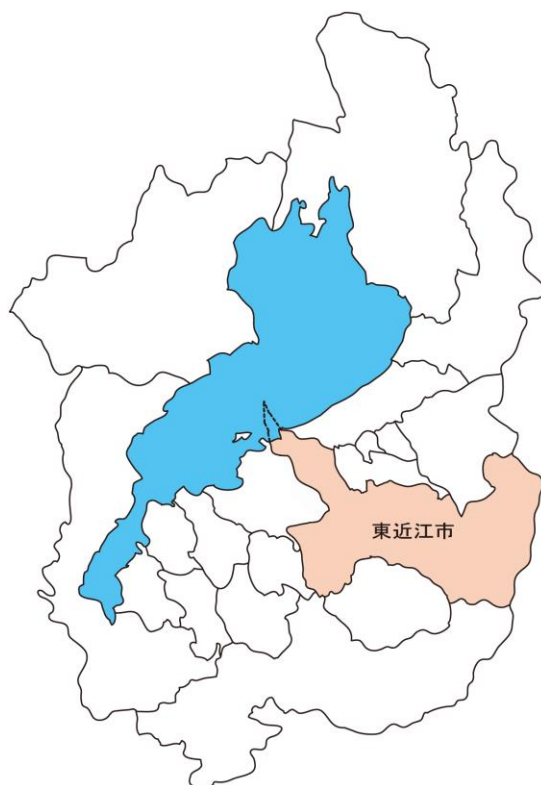
第13章 選挙・行政・財政

77	選挙人名簿選挙時登録者数	49
78	一般会計決算状況	51
79	特別会計決算状況	53

第14章 市民のあゆみ

行政区域の変遷図	54
略年表	55

第1章 市の概要



東近江市は、平成 17 年2月 11 日に八日市市・永源寺町・五個荘町・愛東町・湖東町が合併して誕生し、その後、平成 18 年1月1日に能登川町・蒲生町と合併し、現在の東近江市が誕生しました。

本市は、滋賀県の南東部に位置し、京阪神と中京都市圏との中間にあります。

地形は東西に細長く、鈴鹿山系のふもとに向かい豊かな自然に恵まれたなだらかな丘陵地が広がっています。鈴鹿山系に源を発する愛知川が市内を琵琶湖まで流れ、日野川とともにその流域に肥沃な大地を育み、美しい田園風景を形成しています。

市の面積は 388.58 km²(琵琶湖含む)で県の総面積の 9.7%を占めていますが、地目別に見ると、森林が 56%、農地が 23%となっており、宅地は 6%となっています。(※平成 26 年 10 月から、市の面積は 388.37 km²になっています。国土地理院「全国都道府県市区町村別面積調」)

道路網については、名神高速道路八日市インターチェンジや蒲生スマートインターチェンジをはじめ、国道8号、国道 307 号、国道 421 号、国道 477 号などが広域幹線網を形成しています。

公共交通については、鉄道では近江鉄道が地域の中心部を通っており、八日市駅と近江八幡駅の間を約 15 分、貴生川、米原駅との間をそれぞれ 35 分で結んでいます。













また、JR 琵琶湖線の能登川駅を有しており、京阪神への通勤・通学圏となっています。バスは路線バスやコミュニティバスが運行されています。

中世以降は、交通の要衝の地であったことから、市場町や門前として栄えました。近世には近江商人の活躍が見られるなど、様々な地域との交流を通して数多くの伝統や、独自の地域文化を育んできました。

昭和 40 年代以降は、名神八日市インターチェンジや周辺工業団地を中心に IT 関連工場をはじめ、電器・住宅などの多様な企業進出があり、今日では内陸型の工業都市としての性格も有するようになりました。

このような中、豊かな個性と積み重ねられてきた地域の歴史文化を活用し、「みんなでつくる うるおいとにぎわいのまち」を合言葉に、市民と行政の協働による豊かなまちづくりを進めています。

第2章 市民の暮らし

<p>1. 人口密度</p>  <p>1km²に298.7人</p>	<p>2. 世帯数</p>  <p>1世帯に2.8人</p>	<p>3. 出生</p>  <p>1日に2.9人</p>	<p>4. 死亡</p>  <p>1日に3.0人</p>
<p>5. 結婚</p>  <p>13時間49分に1組</p>	<p>6. 離婚</p>  <p>1.8日に1組</p>	<p>7. 転入</p>  <p>1日に10.0人</p>	<p>8. 転出</p>  <p>1日に10.8人</p>
<p>9. ごみ処理</p>  <p>1日に90.5トン</p>	<p>10. 自動車</p>  <p>1世帯に2.3台</p>	<p>11. 救急</p>  <p>1日に12.6件</p>	<p>12. 火災</p>  <p>9.9日に1件</p>

第3章 土地・気象

1 位置

区 分	経 緯 度	地 名	市 役 所 の 位 置
東 端	東経 136° 27′ 18″	茨川町	東近江市八日市緑町10番5号 東経 136° 12′ 28″ 北緯 35° 06′ 47″ 標高 131.86m(琵琶湖の水面+47m)
西 端	東経 136° 05′ 06″	琵琶湖上	
南 端	北緯 35° 00′ 49″	甲津畑町	
北 端	北緯 35° 15′ 06″	琵琶湖上	

2 面積及び広ぼう、標高

面積 (平方キロメートル)	広ぼう(m)		標高(m)	
	東西	南北	最高	最低
388.58	33,277 茨川町－琵琶湖上	26,395 琵琶湖上－甲津畑町	1,247 君ヶ畑町地先の 御池岳丸山	81 大中町大中親と子の 草の根広場の南

注：東西の距離は、緯度の差に25m/秒を乗じた距離。南北の距離は、緯度の差に30.8m/秒を乗じた距離。

注：面積は、平成26年10月から388.37平方キロメートルになります。

3 地目別土地面積

単位：km²

	総数	田	畑	宅地	池沼	山林	原野	雑種地	琵琶湖	その他
面積	388.58	83.10	5.43	23.13	0.47	218.59	1.00	6.72	5.22	44.92
割合	100%	21.4%	1.4%	6.0%	0.1%	56.3%	0.3%	1.7%	1.3%	11.6%

資料：山林については、滋賀県森林政策課「平成24年度版滋賀県森林・林業統計要覧」の森林合計面積、琵琶湖については国土地理院
上記以外については、資産税課（平成25年1月1日）

4 山岳

単位：m

山 岳 名	標 高	1/25000 地形図名	備 考	山 岳 名	標 高	1/25000 地形図名	備 考
御在所山	1,212	御在所山	測定点	藤原岳	1,140	竜ヶ岳	等高線
御池岳	1,247	篠立	測定点	竜ヶ岳	1,100	竜ヶ岳	三角点
天狗岩	1,171	竜ヶ岳	標高点	釈迦岳	1,092	御在所山	三角点

資料：国土交通省国土地理院

注：三角点…三角点の値、標高点・測定点…地図作成時に空中写真から図化機で測定した値、等高線…等高線の最高値

5 河川

河川名	延長(m)	区間		備 考
		上 流	下 流	
宇 曾 川	18,400	左岸:東近江市下一色町 右岸:愛知県愛荘町松尾寺	琵琶湖	
南 川	5,590	東近江市百済寺町	宇曾川	
安 壺 川	7,330	東近江市小田苅町	宇曾川	
北 川	3,000	東近江市平柳町	南 川	同名4川
五 の 谷 川	6,500	東近江市百済寺本町	南 川	
淵 川	2,300	東近江市北菩提寺町	五の谷川	
ド ン 川	2,800	東近江市中里町	南 川	
愛 知 川	41,050	東近江市黄和田町	琵琶湖	
加 領 川	6,900	東近江市上山町	愛知川	
経 田 川	3,010	東近江市大覚寺町	加領川	
豊 国 川	2,230	東近江市大林町	経田川	
棚 上 川	2,460	東近江市平尾町	経田川	
千 手 川	2,200	東近江市小倉町	愛知川	
和 南 川	4,400	東近江市甲津畑町	愛知川	
井 の 谷 川	1,730	東近江市甲津畑町	和南川	
渋 川	2,900	東近江市甲津畑町	愛知川	
御 池 川	4,020	東近江市箕川町	愛知川	
神 崎 川	6,770	東近江市紅葉尾町	愛知川	
八 風 川	320	東近江市黄和田町	愛知川	
大 同 川	18,630	左岸:東近江市五個荘伊野部町 右岸:東近江市建部下野町	琵琶湖	同名1川
瓜 生 川	8,250	東近江市五個荘石馬寺町	大同川	
山 路 川	3,100	東近江市佐野町	瓜生川	同名1川
須 田 川	3,410	東近江市北須田町	瓜生川	
宮 荘 川	1,840	東近江市五個荘金堂町	瓜生川	

5 河川（つづき）

河川名	延長(m)	区間		備 考
		上 流	下 流	
天 保 川	3,440	東近江市五個荘伊野部町	宮荘川	
三 田 川	1,950	東近江市五個荘川並町	宮荘川	
石 馬 川	500	左岸:東近江市五個荘石馬寺町 右岸:東近江市五個荘川並町	瓜生川	
鉢 光 寺 川	4,030	東近江市長勝寺町	大同川	
五 位 田 川	2,420	東近江市今町	大同川	
新 川	900	左岸:東近江市五個荘和田町 右岸:東近江市五個荘築瀬町	大同川	同名2川
蛇 砂 川	21,440	東近江市上二俣町	西之湖	
山 本 川	6,980	東近江市五個荘伊野部町	蛇砂川	
平 成 川	3,240	東近江市甲津畑町	和南川	
三 明 川	7,100	左岸:近江八幡市長光寺町 右岸:東近江市平田町	黒橋川	
江 岸 川	3,530	東近江市上平木町	三明川	
白 鳥 川	13,460	東近江市川合町	琵琶湖	
御 沢 川	1,470	東近江市上平木町	白鳥川	
布 引 川	11,000	東近江市尻無町	白鳥川	
平 田 大 川	3,960	東近江市川合町	白鳥川	
日 野 川	46,710	蒲生郡日野町大字平子	琵琶湖	
法 教 寺 川	4,330	蒲生郡竜王町大字山之上	日野川	
東 沢 砂 川	1,300	東近江市宮川町	法教寺川	
佐 久 良 川	15,820	蒲生郡日野町大字原	日野川	
大 同 川	2,380	東近江市石塔町	佐久良川	同名1川
古 川	6,050	東近江市鑄物師町	日野川	
須 川	2,630	東近江市蒲生堂町	日野川	同名1川
大 平 川	2,800	蒲生郡日野町大字中山	日野川	

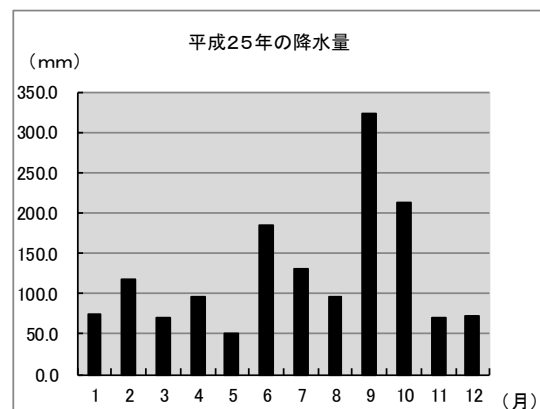
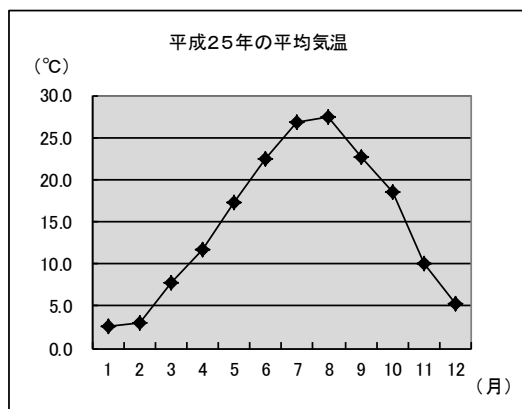
資料:滋賀県土木交通部河港課「河川・港湾調書」

6 気象状況

(1) 気温・降水量

平成25年

	平均気温	最高気温	起日	最低気温	起日	降水量	最大 日 降水量	起日	最大 1時間 降水量	起日
	℃	℃	(月/)日	℃	(月/)日	mm	mm	(月/)日	mm	(月/)日
1月	2.5	11.5	2	-5.2	6	75.0	30.0	14	5.5	14
2月	3.0	13.7	28	-4.4	26	118.5	40.0	18	6.0	18
3月	7.7	22.9	9	-4.5	12	71.0	21.5	1	9.5	13
4月	11.7	27.3	18	-0.3	22	95.5	15.5	30	8.5	30
5月	17.2	31.4	14	2.3	3	50.5	13.0	11	4.0	11
6月	22.5	33.6	17	14.2	4	185.5	71.0	19	14.5	19
7月	26.7	37.0	11	17.1	2	130.5	34.5	29	20.5	30
8月	27.4	37.4	19	18.8	28	97.0	33.5	25	24.5	4
9月	22.6	34.5	13	10.1	27	322.0	130.5	16	38.5	16
10月	18.5	31.6	11	4.8	28	213.0	53.0	20	11.0	15
11月	10.0	20.3	6	-1.7	29	70.0	13.5	15	8.5	25
12月	5.3	15.3	5	-2.8	30	72.5	21.5	21	5.0	21
全年	14.6	37.4	8/19	-5.2	1/6	1501.0	130.5	9/16	38.5	9/16



平成24年

	平均気温	最高気温	起日	最低気温	起日	降水量	最大 日 降水量	起日	最大 1時間 降水量	起日
	℃	℃	(月/)日	℃	(月/)日	mm	mm	(月/)日	mm	(月/)日
1月	2.7	11.1	22	-5.2	18	68.0	19.0	19	4.5	19
2月	2.5	11.3	23	-10.8	19	135.0	33.5	7	8.0	7
3月	6.6	20.6	30	-3.1	20	145.5	31.5	5	11.0	31
4月	12.5	29.2	28	-2.0	8	106.5	27.5	11	13.5	3
5月	17.1	29.2	28	4.3	13	41.5	14.0	15	8.0	29
6月	20.9	30.9	29	13.5	4	241.5	62.5	22	25.0	22
7月	26.1	37.0	28	17.6	9	281.5	61.0	20	27.0	1
8月	27.3	36.0	17	19.2	9	108.0	44.5	14	17.0	14
9月	24.2	34.6	5	14.3	28	192.0	113.0	30	25.0	30
10月	16.7	26.7	4	5.9	30	69.5	29.5	17	13.5	28
11月	9.7	19.6	6	-0.3	25	105.5	25.0	11	11.5	17
12月	4.3	13.8	3	-3.3	9	97.5	25.5	30	5.0	30
全年	14.2	37.0	7/28	-1.1	2/16	1592.0	113.0	41547	25.0	7/1

資料: 気象庁気象統計情報

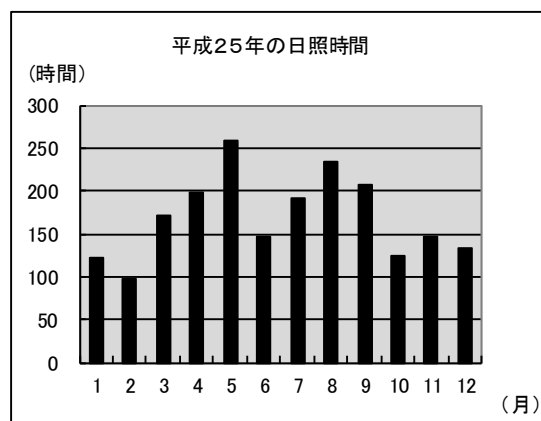
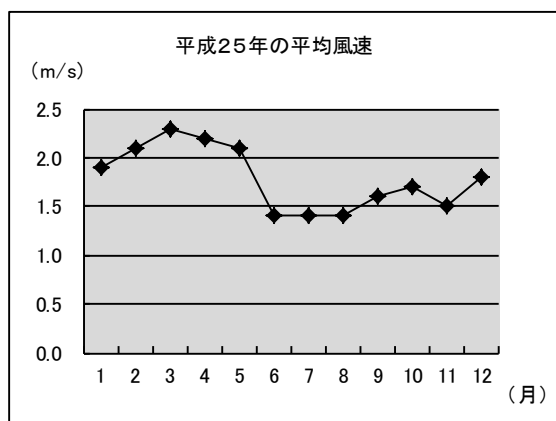
地点: 東近江(北緯35度03.7分、東経136度11.4分、標高128m)

6 気象状況（つづき）

（2）風速・日照時間等

平成25年

	平均風速	最大風速	風向	起日	日照時間	日最高気温 25℃以上 日数 (夏日)	日最高気温 30℃以上 日数 (真夏日)	日最高気温 35℃以上 日数 (猛暑日)	日最低気温 0℃未満 日数 (冬日)
	m/s	m/s		(月/日)	時間	日	日	日	日
1月	1.9	8.6	北北西	14	122.8	0	0	0	24
2月	2.1	7.1	北北西	16	97.8	0	0	0	15
3月	2.3	9.7	北北西	20	171.1	0	0	0	13
4月	2.2	9.4	南東	6	197.6	3	0	0	1
5月	2.1	7.9	北西	7	259.4	15	2	0	0
6月	1.4	5.5	西北西	19	145.6	26	7	0	0
7月	1.4	6.4	北	13	192.2	31	24	6	0
8月	1.4	5.6	北北西	2	233.9	31	27	12	0
9月	1.6	15.3	北北西	16	207.8	27	8	0	0
10月	1.7	8.1	北北西	16	124.1	10	2	0	0
11月	1.5	7.7	南東	25	147.4	0	0	0	3
12月	1.8	7.2	北西	10	134.2	0	0	0	7
全年	1.8	15.3	北北西	9/16	2033.9	143	70	18	63



平成24年

	平均風速	最大風速	風向	起日	日照時間	日最高気温 25℃以上 日数 (夏日)	日最高気温 30℃以上 日数 (真夏日)	日最高気温 35℃以上 日数 (猛暑日)	日最低気温 0℃未満 日数 (冬日)
	m/s	m/s		(月/日)	時間	日	日	日	日
1月	1.6	7.4	北西	2	98.6	0	0	0	23
2月	1.9	7.2	北北西	27	109.7	0	0	0	19
3月	2.1	7.7	北北西	28	150.7	0	0	0	13
4月	2.1	12.8	南東	3	183.1	3	0	0	2
5月	1.9	7.7	北北西	10	170.0	12	0	0	0
6月	1.7	7.5	東南東	19	123.3	18	2	0	0
7月	1.4	7.0	北北西	7	183.9	28	20	6	0
8月	1.6	7.6	北北西	18	247.7	31	30	2	0
9月	1.7	12.5	北北西	30	188.7	28	15	0	0
10月	1.8	8.3	北北西	19	196.7	7	0	0	0
11月	1.7	6.6	北北西	18	121.1	0	0	0	1
12月	1.9	7.7	西北西	4	117.1	0	0	0	18
全年	1.8	12.8	南東	4/3	1890.6	127	67	8	76

資料：気象庁気象統計情報

地点：東近江（北緯35度03.7分、東経136度11.4分、標高128m）

第4章 人口

7 人口の推移

単位：人、世帯

	人 口			世帯数
	総 数	男	女	
大正 9年	74,123	35,076	39,047	16,199
14年	75,109	36,000	39,109	16,383
昭和 5年	76,341	36,733	39,608	16,379
10年	77,385	37,133	40,252	16,429
15年	76,099	36,490	39,609	16,141
22年	94,892	45,165	49,727	19,624
25年	93,587	44,358	49,229	19,118
30年	90,497	42,844	47,653	18,712
35年	86,945	40,768	46,177	18,723
40年	84,820	39,621	45,199	19,156
45年	85,214	40,122	45,092	19,873
50年	91,713	44,063	47,650	22,283
55年	98,664	47,798	50,866	25,549
60年	103,204	50,559	52,645	27,383
平成 2年	106,508	52,186	54,322	29,256
7年	111,322	54,787	56,535	32,328
12年	114,395	56,400	57,995	34,974
17年	116,797	57,547	59,250	37,846
22年	115,479	56,872	58,607	38,941

資料：国勢調査（各年10月1日）
 総務庁統計局「昭和55年10月1日の境域による各回国勢調査時の市区町村別人口」
 滋賀県「滋賀県推計人口年報」国勢調査統計表

8 年齢（3区分）別人口

区 分	年少人口 0～14歳 (人)	構成比 (%)	生産年齢人口 15～64歳 (人)	構成比 (%)	老年人口 65歳以上 (人)	構成比 (%)	総 数 (人)
昭和55年	23,384	23.7	63,937	64.8	11,311	11.5	98,664
昭和60年	23,649	22.9	66,742	64.7	12,813	12.4	103,204
平成 2年	21,685	20.4	69,983	65.7	14,763	13.9	106,508
平成 7年	20,237	18.2	73,420	66.0	17,662	15.9	111,322
平成12年	19,246	16.8	74,726	65.3	20,351	17.8	114,395
平成17年	18,575	15.9	75,980	65.1	22,240	19.0	116,797
平成22年	17,689	15.3	72,126	62.4	24,632	21.3	115,479

※総数には「不詳」を含むため、内訳を合計しても総数に一致しない。
 資料：国勢調査（各年10月1日）

9 総人口及び世帯数

単位：人、世帯

	人 口			世 帯 数
	総 数	男	女	
東 近 江 市	116,088	57,467	58,621	41,629
八日市地区	45,631	22,894	22,737	18,031
永源寺地区	5,824	2,822	3,002	1,893
五個荘地区	11,776	5,787	5,989	4,139
愛東地区	5,054	2,490	2,564	1,545
湖東地区	9,012	4,385	4,627	2,837
能登川地区	23,484	11,556	11,928	8,267
蒲生地区	15,307	7,533	7,774	4,917

資料：市民課（平成26年1月1日）

注：総人口＝住民基本台帳（日本国籍人口＋外国籍人口）

10 住民基本台帳による人口及び世帯数（日本国籍）

単位：人、世帯

	人 口			世 帯 数
	総 数	男	女	
東 近 江 市	113,483	56,177	57,306	40,031
八日市地区	43,934	22,046	21,888	17,060
永源寺地区	5,793	2,812	2,981	1,874
五個荘地区	11,580	5,710	5,870	4,005
愛東地区	4,999	2,451	2,548	1,497
湖東地区	8,925	4,347	4,578	2,759
能登川地区	23,090	11,344	11,746	8,020
蒲生地区	15,162	7,467	7,695	4,816

資料：市民課（平成26年1月1日）

11 住民基本台帳による人口及び世帯数（外国籍）

単位：人、世帯

	人 口			世 帯 数
	総 数	男	女	
東 近 江 市	2,605	1,290	1,315	1,285
八日市地区	1,697	848	849	822
永源寺地区	31	10	21	7
五個荘地区	196	77	119	102
愛東地区	55	39	16	39
湖東地区	87	38	49	64
能登川地区	394	212	182	193
蒲生地区	145	66	79	58

資料：市民課（平成26年1月1日）

12 総人口・世帯数(町別)

単位:人、世帯

町 名	世 帯 数	人 口		
		総 数	男	女
上平木町	355	1,189	605	584
平田町	92	250	129	121
柏木町	57	190	99	91
下羽田町	155	482	220	262
中羽田町	55	208	102	106
上羽田町	275	927	455	472
市辺町	315	959	447	512
糠塚町	72	201	108	93
三津屋町	209	601	300	301
野口町	219	568	278	290
布施町	104	389	186	203
蛇溝町	426	876	523	353
布引台一丁目	135	405	204	201
布引台二丁目	116	373	205	168
瓜生津町	127	380	193	187
土器町	32	102	49	53
上大森町	101	329	159	170
大森町	493	1,278	634	644
尻無町	272	676	308	368
下二俣町	108	311	155	156
柴原南町	85	245	127	118
芝原町	90	324	162	162
池田町	69	250	113	137
今代町	54	158	81	77
寺町	56	174	83	91
岡田町	15	42	24	18
御園町	210	514	249	265
林田町	296	747	390	357
五智町	189	365	193	172
中小路町	749	1,718	908	810
妙法寺町	669	1,725	910	815
神田町	68	224	112	112
野村町	102	316	155	161
外町	91	260	121	139
川合寺町	32	108	56	52
札の辻一丁目	190	437	238	199
札の辻二丁目	187	379	201	178
建部日吉町	319	883	428	455
建部瓦屋寺町	115	315	155	160
建部下野町	105	282	117	165
建部上中町	92	294	140	154
建部北町	88	216	106	110
建部塚町	340	814	412	402
建部南町	64	191	95	96
栄町	188	429	200	229
東中野町	168	456	231	225
西中野町	156	412	195	217
昭和町	217	697	359	338
中野町	353	943	470	473
今崎町	99	275	130	145
東今崎町	30	92	49	43
今堀町	534	1,413	693	720
小今町	167	526	256	270
小脇町	1,045	2,564	1,296	1,268

12 総人口・世帯数(町別) (つづき)

単位: 人、世帯

町 名	世 帯 数	人 口		
		総 数	男	女
八日市松尾町	90	197	92	105
八日市浜野町	142	317	160	157
八日市東浜町	250	607	280	327
八日市本町	209	376	181	195
八日市町	184	437	196	241
八日市上之町	380	854	425	429
八日市清水一丁目	85	203	85	118
八日市清水二丁目	362	731	391	340
八日市清水三丁目	94	196	107	89
八日市金屋一丁目	77	153	66	87
八日市金屋二丁目	119	273	129	144
八日市金屋三丁目	118	256	121	135
八日市野々宮町	105	243	116	127
八日市東本町	264	566	283	283
八日市緑町	383	804	412	392
聖徳町	289	657	343	314
青葉町	58	117	68	49
幸町	134	267	149	118
ひばり丘町	309	782	361	421
春日町	140	353	170	183
聖和町	220	590	280	310
沖野一丁目	390	869	450	419
沖野二丁目	411	964	482	482
沖野三丁目	214	537	273	264
沖野四丁目	355	887	442	445
沖野五丁目	128	343	176	167
東沖野一丁目	256	495	272	223
東沖野二丁目	465	993	513	480
東沖野三丁目	325	857	431	426
東沖野四丁目	155	323	166	157
東沖野五丁目	370	902	460	442
石谷町	105	349	168	181
一式町	82	262	133	129
新出町	33	87	41	46
市原野町	127	406	200	206
高木町	118	401	194	207
上二俣町	71	272	141	131
池之脇町	28	99	50	49
甲津畑町	162	476	233	243
和南町	66	210	104	106
山上町	401	1,337	642	695
青野町	193	604	285	319
永源寺高野町	142	423	197	226
永源寺相谷町	125	390	201	189
佐目町	7	24	11	13
萱尾町	6	14	7	7
蓼畑町	18	40	20	20
杠葉尾町	63	153	65	88
黄和田町	29	71	33	38
政所町	62	116	55	61
箕川町	14	22	11	11
蛭谷町	18	23	9	14
君々畑町	23	45	22	23

12 総人口・世帯数(町別) (つづき)

単位:人、世帯

町 名	世 帯 数	人 口		
		総 数	男	女
五個荘山本町	336	1,003	491	512
五個荘新堂町	71	248	117	131
五個荘木流町	90	230	115	115
五個荘平阪町	38	125	68	57
五個荘伊野部町	67	210	95	115
五個荘奥町	100	365	166	199
五個荘三俣町	32	108	49	59
五個荘北町屋町	304	844	447	397
五個荘石塚町	298	830	410	420
五個荘清水鼻町	76	165	89	76
五個荘金堂町	248	676	334	342
五個荘石川町	17	65	33	32
五個荘塚本町	91	244	109	135
五個荘川並町	297	723	319	404
五個荘石馬寺町	181	491	246	245
五個荘七里町	80	264	129	135
五個荘日吉町	114	349	164	185
宮荘町	275	832	418	414
五個荘五位田町	158	472	239	233
五個荘竜田町	387	1,035	528	507
五個荘小幡町	320	893	440	453
五個荘中町	165	519	257	262
五個荘築瀬町	260	692	328	364
五個荘和田町	38	112	53	59
五個荘河曲町	96	281	143	138
平尾町	75	229	116	113
園町	48	182	105	77
大覚寺町	30	108	46	62
大林町	39	136	69	67
市ヶ原町	75	221	113	108
上中野町	85	198	98	100
下中野町	51	224	109	115
池之尻町	63	212	101	111
百済寺甲町	16	25	10	15
上山町	67	192	96	96
百済寺本町	127	426	215	211
百済寺町	53	150	76	74
北坂町	78	233	93	140
愛東外町	57	176	81	95
小倉町	101	348	184	164
青山町	54	201	93	108
曾根町	61	216	100	116
妹町	134	466	244	222
中戸町	45	167	87	80
鯉江町	90	308	146	162
上岸本町	83	326	160	166
梅林町	42	82	46	36
大萩町	71	228	102	126

12 総人口・世帯数(町別) (つづき)

単位:人、世帯

町 名	世 帯 数	人 口		
		総 数	男	女
僧坊町	37	140	70	70
湯屋町	116	390	186	204
平柳町	133	450	215	235
祇園町	36	106	48	58
小八木町	122	416	204	212
今在家町	48	162	80	82
平松町	111	294	145	149
大沢町	73	235	113	122
南花沢町	54	179	84	95
北花沢町	78	278	139	139
読合堂町	80	277	133	144
中里町	65	246	110	136
下里町	105	220	94	126
中一色町	56	211	108	103
下一色町	75	250	120	130
勝堂町	139	437	208	229
北菩提寺町	75	238	114	124
西菩提寺町	52	137	61	76
南菩提寺町	66	219	102	117
横溝町	213	738	381	357
中岸本町	65	190	93	97
下岸本町	60	136	75	61
小田苅町	321	994	482	512
大清水町	98	307	150	157
南清水町	119	403	200	203
北清水町	55	206	104	102
清水中町	55	177	86	91
長町	94	298	138	160
小池町	82	243	125	118
池庄町	154	435	217	218
長勝寺町	197	558	272	286
神郷町	272	747	344	403
佐生町	318	818	427	391
佐野町	1,910	5,311	2,613	2,698
種町	734	1,904	970	934
今町	211	530	277	253
垣見町	510	1,269	605	664
猪子町	298	773	372	401
林町	367	993	503	490
能登川町	303	913	445	468
北須田町	51	156	77	79
南須田町	42	117	52	65
伊庭町	652	2,006	985	1,021
山路町	575	1,569	793	776
鉢光寺町	545	1,598	786	812
小川町	272	863	435	428
川南町	80	265	135	130
阿弥陀堂町	53	174	87	87
新宮町	136	420	193	227
乙女浜町	158	531	252	279
福堂町	179	555	258	297
栗見新田町	131	444	212	232
栗見出在家町	101	316	150	166
きぬがさ町	96	321	151	170
大中町	76	333	162	171

12 総人口・世帯数(町別) (つづき)

町 名	世 帯 数	人 口		
		総 数	男	女
鑄物師町	152	566	259	307
蒲生岡本町	79	288	147	141
上麻生町	34	131	67	64
下麻生町	44	172	81	91
大塚町	132	394	185	209
田井町	31	103	49	54
蒲生大森町	43	152	78	74
鈴町	91	288	132	156
蒲生堂町	836	2,563	1,293	1,270
宮川町	1,612	5,057	2,553	2,504
外原町	15	64	26	38
宮井町	32	134	60	74
葛巻町	49	193	100	93
横山町	55	173	86	87
合戸町	44	133	65	68
上南町	34	129	64	65
市子殿町	275	596	314	282
市子沖町	35	133	63	70
市子松井町	31	79	35	44
市子川原町	153	481	236	245
平林町	42	128	67	61
石塔町	175	525	231	294
綺田町	93	270	123	147
蒲生寺町	55	203	99	104
桜川東町	119	337	168	169
桜川西町	252	756	364	392
川合町	318	937	435	502
木村町	59	229	112	117
稲垂町	27	93	41	52
合 計	41,629	116,088	57,467	58,621

資料：市民課(平成26年1月1日)

注：総人口＝住民基本台帳(日本国籍人口＋外国籍人口)

1 3 総人口(年齢別)

単位: 人

年 齢	男	女	計
0	488	529	1,017
1	590	536	1,126
2	552	546	1,098
3	577	540	1,117
4	597	545	1,142
5	616	538	1,154
6	621	536	1,157
7	557	563	1,120
8	562	528	1,090
9	605	572	1,177
10	572	579	1,151
11	647	556	1,203
12	592	634	1,226
13	640	603	1,243
14	678	660	1,338
15	619	649	1,268
16	650	588	1,238
17	617	613	1,230
18	628	564	1,192
19	630	615	1,245
20	599	568	1,167
21	709	600	1,309
22	665	625	1,290
23	648	574	1,222
24	694	580	1,274
25	711	601	1,312
26	692	655	1,347
27	697	607	1,304
28	671	622	1,293
29	758	667	1,425
30	691	653	1,344
31	769	669	1,438
32	729	696	1,425
33	816	723	1,539
34	741	739	1,480
35	832	776	1,608
36	835	790	1,625
37	865	838	1,703
38	881	789	1,670
39	889	849	1,738
40	904	819	1,723
41	884	882	1,766
42	918	810	1,728
43	824	727	1,551
44	791	772	1,563
45	754	740	1,494
46	820	788	1,608
47	577	547	1,124
48	748	755	1,503
49	713	717	1,430
50	736	732	1,468
51	643	673	1,316
52	671	634	1,305
53	680	640	1,320
54	686	715	1,401
55	721	731	1,452

年 齢	男	女	計
56	654	642	1,296
57	675	714	1,389
58	736	681	1,417
59	743	702	1,445
60	742	767	1,509
61	803	823	1,626
62	814	852	1,666
63	909	893	1,802
64	924	949	1,873
65	939	951	1,890
66	932	852	1,784
67	616	588	1,204
68	486	543	1,029
69	682	704	1,386
70	635	671	1,306
71	633	614	1,247
72	612	640	1,252
73	521	589	1,110
74	446	491	937
75	405	493	898
76	455	593	1,048
77	436	509	945
78	373	538	911
79	392	475	867
80	350	552	902
81	364	505	869
82	349	525	874
83	316	469	785
84	265	427	692
85	261	437	698
86	209	434	643
87	188	349	537
88	165	338	503
89	132	304	436
90	72	250	322
91	46	198	244
92	46	169	215
93	40	159	199
94	27	117	144
95	22	82	104
96	21	66	87
97	13	45	58
98	6	46	52
99	7	31	38
100	3	18	21
101	0	16	16
102	0	6	6
103	2	4	6
104	0	1	1
105	0	1	1
106	0	1	1
107	0	0	0
108	0	0	0
109	0	0	0
110	0	0	0
合 計	57,467	58,621	116,088
65歳以上人口	11,467	14,801	26,268

資料: 市民課(平成26年1月1日)

注: 総人口=住民基本台帳(日本国籍人口+外国籍人口)

14 世帯人員

単位：世帯、人

一般世帯							
世帯数							
総数	世帯人員が 1人	2人	3人	4人	5人	6人	7人
38,870	9,293	8,867	7,198	6,980	3,460	1,930	865

一 般 世 帯（つづき）					間借り・下宿な どの単身者	会社などの独 身寮の単身者
世 帯 数（つづき）			世帯人員	1世帯当たり 人 員		
8人	9人	10人以上				
209	46	22	113,792	2.93	127	1,210

資料：国勢調査（平成22年10月1日）

15 65歳以上の親族がいる一般世帯

単位：世帯

	総数	親族人員						
		1人	2	3	4	5	6	7人以上
世帯数	16,035	2,355	4,639	2,795	1,952	1,793	1,545	956
世帯人員	53,091	2,355	9,278	8,385	7,808	8,965	9,270	7,030
65歳以上親族人員	23,209	2,355	7,358	4,211	2,694	2,442	2,464	1,685

資料：国勢調査（平成22年10月1日）

16 高齢単身者数

単位：人

	総数	65～69歳	70～74	75～79	80～84	85歳以上
65歳以上の高齢単身者数	2,355	545	478	551	439	342
男	693	243	135	147	103	65
女	1,662	302	343	404	336	277

資料：国勢調査（平成22年10月1日）

17 人口動態

単位：人

	出生	死亡	自然増減	転入	転出	社会増減	死産	婚姻件数	離婚件数
平成18年	1,089	947	142	3,559	3,636	-77	36	630	212
平成19年	1,120	955	165	3,759	3,789	-30	21	677	206
平成20年	1,159	1,018	141	3,505	3,734	-229	25	660	202
平成21年	1,097	979	118	3,888	3,716	172	17	603	187
平成22年	1,062	1,035	27	3,269	3,215	54	20	658	206
平成23年	1,093	1,019	74	3,998	4,108	-110	18	680	197
平成24年	1,106	1,100	6	3,645	3,392	253	16	598	223
平成25年	1,021	1,086	-65	3,666	3,939	-273	16	614	206

資料：出生、死亡、死産、婚姻、離婚は厚生労働省「人口動態調査」。転入、転出は市民課（各年1月～12月）

18 昼夜間人口

単位：人

	年度	国勢調査人口 (夜間人口)	流入人口	流出人口	流入超過数 (△は流出超過数)	昼間人口
東 近 江 市	22	115,479	17,962	26,899	△ 8,937	107,956
旧 東 近 江 市	17	78,801	16,988	16,911	77	78,878
旧 八 日 市 市	2	40,774	10,738	8,894	1,844	42,618
	7	42,907	11,802	10,339	1,463	44,370
	12	44,303	13,206	10,520	2,686	46,989
旧 永 源 寺 町	2	6,553	305	2,121	△ 1,816	4,737
	7	6,500	472	2,113	△ 1,641	4,859
	12	6,326	635	2,037	△ 1,402	4,924
旧 五 個 荘 町	2	10,024	2,100	2,968	△ 868	9,156
	7	11,108	2,532	3,564	△ 1,032	10,076
	12	11,735	2,840	3,940	△ 1,100	10,635
旧 愛 東 町	2	6,172	820	1,744	△ 924	5,248
	7	6,003	1,033	1,784	△ 751	5,252
	12	5,880	1,472	1,840	△ 368	5,512
旧 湖 東 町	2	9,388	2,701	1,942	759	8,629
	7	9,244	2,517	2,901	△ 384	8,860
	12	9,070	2,855	2,989	△ 134	8,936
旧 能 登 川 町	2	22,413	3,641	6,649	△ 3,008	19,405
	7	22,634	3,512	7,438	△ 3,926	18,708
	12	22,608	3,745	7,804	△ 4,059	18,622
	17	23,148	3,149	8,492	△ 5,343	17,805
旧 蒲 生 町	2	11,107	1,866	3,602	△ 1,736	9,371
	7	12,923	2,509	4,502	△ 1,993	10,930
	12	14,328	3,031	5,090	△ 2,059	12,269
	17	14,846	2,720	5,767	△ 3,047	11,799

資料：国勢調査（各年10月1日）

注：H17年旧東近江市には、旧蒲生町および旧能登川町は合併前のため含まない。

注：H22年東近江市の各項目には「不詳」を含むため、合計しても一致しない。

19 国籍別外国人人口

単位：人

国名	ブラジル	中国	フィリピン	韓国	ペルー	インドネシア	朝鮮	タイ	ベトナム
人数	1,351	376	259	220	178	73	34	20	13

国名	米国	パラグアイ	ネパール	ボリビア	カンボジア	ベネズエラ	その他	合計
人数	13	7	6	1	8	8	38	2,605

資料：市民課（平成26年1月1日）

第5章 労働力・事業所・従業者

20 労働力状態

単位: 人

	※ 総 数	労働力人口							非労働力人口
		総数	就業者					完全 失業者	総 数
			総 数	主に仕事	家事の ほか仕事	通学のかた わら仕事	休業者		
総数	96,758	59,700	56,880	47,692	7,703	676	809	2,820	34,959
男	47,100	34,985	33,081	31,542	819	308	412	1,904	10,944
女	49,658	24,715	23,799	16,150	6,884	368	397	916	24,015

資料: 国勢調査(平成22年10月1日)

※「総数」には、労働力状態「不詳」を含む。

21 産業別就業者数

単位: 人

総 数		56,880		
第1次産業	農業	2,409	2,486	4.4%
	林業	64		
	漁業	13		
第2次産業	鉱業	14	22,342	39.3%
	建設業	3,827		
	製造業	18,501		
第3次産業	電気・ガス・熱供給・水道業	221	29,036	51.0%
	情報通信業	437		
	運輸業	2,833		
	卸売・小売業	7,548		
	金融・保険業	909		
	不動産業	380		
	学術研究・専門・技術サービス業	1,101		
	飲食店、宿泊業	2,288		
	生活関連サービス業・娯楽業	1,623		
	医療、福祉	4,873		
	教育、学習支援業	2,110		
	複合サービス事業	537		
	サービス業(他に分類されないもの)	2,648		
	公務(他に分類されないもの)	1,528		
分 類 不 能 の 産 業		3,016	3,016	5.3%

資料: 国勢調査(平成22年10月1日)

2 2 全事業所数及び従業者数

	事業所数				従業者数			
	平成21年	平成18年	平成18年～21年		平成21年 (人)	平成18年 (人)	平成18年～21年	
			増加数	増加率 (%)			増加数 (人)	増加率 (%)
東近江市	5,064	5,103	-39	-1%	51,130	49,897	1,233	2%
旧八日市市	2,266	2,271	-5	0%	25,365	25,380	-15	0%
旧永源寺町	287	328	-41	-13%	1,827	1,756	71	4%
旧五個荘町	501	479	22	5%	5,581	4,829	752	16%
旧愛東町	230	230	0	0%	2,006	2,225	-219	-10%
旧湖東町	465	461	4	1%	4,647	4,408	239	5%
旧能登川町	862	862	0	0%	7,164	6,812	352	5%
旧蒲生町	453	472	-19	-4%	4,540	4,487	53	1%

資料：事業所・企業統計調査（平成18年10月1日）、経済センサス-基礎調査（平成21年7月1日）

2 3 産業別事業所数及び従業者数

	事業所数	従業者数(人)		
			男 (人)	女 (人)
全産業	5,064	51,130	29,335	21,787
農林漁業	32	303	205	98
鉱業	4	28	25	3
建設業	756	3,593	2,785	808
製造業	589	16,633	11,716	4,917
電気・ガス・熱供給・水道業	5	176	145	31
情報通信業	30	209	125	84
運輸業	122	2,613	1,973	640
卸売・小売業	1,246	8,727	4,123	4,604
金融・保険業	55	720	328	392
不動産業	169	576	291	285
学術研究、専門・技術サービス業	134	902	618	284
飲食店、宿泊業	482	3,173	1,094	2,079
生活関連サービス業、娯楽業	345	1,450	551	899
医療、福祉	270	4,950	1,194	3,756
教育、学習支援業	237	2,814	1,256	1,558
複合サービス事業	41	660	430	230
サービス業(他に分類されないもの)	495	2,273	1,495	778
公務(他に分類されないもの)	52	1,330	981	349

資料：経済センサス-基礎調査（平成21年7月1日）

2 4 従業者規模別事業所数及び従業者数

単位:従業者数(人)

産 業 大 分 類	事業所 総数	従業者 総数	民 営					
			総 数		1～4人		5～9人	
			事業所数	従業者数	事業所数	従業者数	事業所数	従業者数
全産業	5,064	51,130	4,861	47,210	1,757	6,539	574	4,726
農林漁業	32	303	32	303	14	98	7	56
非農林漁業	5,032	50,827	4,829	46,907	1,743	6,441	567	4,670
鉱業	4	28	4	28	2	6	-	-
建設業	756	3,593	756	3,593	314	1,152	88	778
製造業	589	16,633	589	16,633	196	796	73	613
電気・ガス・熱供給・水道業	5	176	2	117	-	-	-	-
情報通信業	30	209	30	209	7	25	6	44
運輸業	122	2,613	122	2,613	24	91	24	192
卸売・小売業	1,246	8,727	1,246	8,727	483	1,913	158	1,264
金融・保険業	55	720	55	720	18	63	10	73
不動産業	169	576	169	576	56	171	5	36
学術研究, 専門・技術サービス業	134	902	130	820	64	201	14	123
飲食店, 宿泊業	482	3,173	479	3,133	192	832	51	420
生活関連サービス業, 娯楽業	345	1,450	343	1,444	127	370	22	164
医療, 福祉	270	4,950	230	4,171	51	218	65	564
教育, 学習支援業	237	2,814	147	1,224	28	116	15	128
複合サービス事業	41	660	41	660	22	60	5	29
サービス業(他に分類されないもの)	495	2,273	486	2,239	159	427	31	242
公務(他に分類されないもの)	52	1,330	-	-	-	-	-	-

産 業 大 分 類	民 営 (つづき)						国, 地方公共団体	
	10～19人		20～29人		30人以上		事業所数	従業者数
	事業所数	従業者数	事業所数	従業者数	事業所数	従業者数		
全産業	369	5,716	143	3,811	233	23,352	203	3,920
農林漁業	2	28	2	49	2	65	-	-
非農林漁業	367	5,688	141	3,762	231	23,287	203	3,920
鉱業	1	21	-	-	-	-	-	-
建設業	36	544	8	221	7	395	-	-
製造業	69	1,139	31	786	91	13,032	-	-
電気・ガス・熱供給・水道業	1	13	-	-	1	104	3	59
情報通信業	2	21	3	72	1	33	-	-
運輸業	28	422	18	444	21	1,455	-	-
卸売・小売業	104	1,632	30	800	30	2,249	-	-
金融・保険業	10	157	7	205	4	215	-	-
不動産業	-	-	2	118	1	38	-	-
学術研究, 専門・技術サービス業	3	51	1	30	4	348	4	82
飲食店, 宿泊業	39	558	13	297	16	691	3	40
生活関連サービス業, 娯楽業	11	160	7	171	6	336	2	6
医療, 福祉	29	411	9	245	24	2,660	40	779
教育, 学習支援業	7	104	4	183	7	567	90	1,590
複合サービス事業	4	63	3	66	5	440	-	-
サービス業(他に分類されないもの)	23	392	5	124	13	724	9	34
公務(他に分類されないもの)	-	-	-	-	-	-	52	1,330

資料: 経済センサス基礎調査(平成21年7月1日)

第6章 産業

25 (工業) 従業者規模別事業所数、従業者数、製造品出荷額等

従業者数	事業所数	従業者 (人)	現金給与総額 (万円)	原材料 使用額等 (30人以上) (万円)	製造品出荷額等			
					計 (万円)	製造品 出荷額 (万円)	加工賃 収入額 (万円)	その他 収入額 (万円)
総数	289	14,934	6,804,471	32,776,207	59,443,802	56,609,191	1,350,793	1,483,818
4 ～ 9人	96	584	160,497	523,620	954,838	818,171	130,495	6,172
10 ～ 19	70	992	309,398	822,477	1,531,223	1,310,136	157,205	63,882
20 ～ 29	40	981	341,282	1,379,349	2,308,469	2,121,205	172,187	15,077
30 ～ 99	56	3,042	1,151,260	7,531,670	11,518,356	10,645,714	512,189	360,453
100 ～ 299	20	2,883	1,278,677	9,172,501	13,288,407	12,828,348	196,640	263,419
300 ～ 499	3	1,174	X	X	X	X	182,077	X
500 ～ 999	1	649	X	X	X	X	-	X
1,000人 以上	3	4,629	2,450,932	6,380,927	15,138,577	14,520,970	-	617,607

資料: 工業統計調査(平成24年12月31日)

注: 従業者4人以上の事業所の集計値

26 (工業) 産業中分類別事業所数、従業者数、製造品出荷額等

	事業所数	従業者 (人)	現金給与 総額 (万円)	原材料 使用額等 (万円)	製造品出荷額等			
					計 (万円)	製造品 出荷額 (万円)	加工賃 収入額 (万円)	その他 収入額 (万円)
総数	289	14,934	6,804,471	32,776,207	59,443,802	56,609,191	1,350,793	1,483,818
食料品	27	489	116,182	443,675	1,001,580	995,555	4,875	1,150
飲料・飼料	5	87	36,551	235,241	413,993	413,495	-	498
繊維工業	39	1,059	341,476	983,193	1,753,135	1,302,781	412,976	37,378
木材・木製品	10	121	31,900	71,194	135,334	114,066	21,138	130
家具・装備品	9	133	37,053	67,985	132,333	122,528	4,989	4,816
パルプ・紙	7	283	121,788	575,654	930,842	926,991	2,413	1,438
印刷	3	26	X	X	27,263	15,645	4,268	7,350
化学工業	5	264	122,127	1,069,396	1,549,115	1,549,115	-	-
石油・石炭	3	23	12,352	167,037	X	X	-	-
プラスチック	33	1,421	523,771	3,977,278	5,811,865	5,205,491	42,638	563,736
ゴム製品	2	25	X	X	X	X	-	-
皮革	1	4	X	X	X	X	-	-
窯業・土石	21	757	497,053	5,478,890	11,727,599	11,451,721	139,661	136,217
鉄鋼業	1	26	X	X	X	X	X	-
非鉄金属	7	457	182,536	2,842,333	3,232,845	3,220,737	8,220	3,888
金属製品	34	1,356	706,852	4,670,858	7,006,343	6,816,233	151,227	38,883
はんよう機械	9	126	54,839	150,406	316,311	305,497	10,662	152
生産用機械	15	423	177,192	768,723	1,225,860	1,128,747	97,113	-
業務用機械	3	258	X	X	X	X	-	-
電子・デバイス	14	3,576	1,823,186	2,937,602	9,036,308	8,509,419	359,601	167,288
電気機械	20	2,897	1,361,532	6,131,865	10,805,478	10,275,858	32,229	497,391
情報通信機械	1	14	X	X	X	-	X	-
輸送機械	7	717	353,578	1,260,344	1,877,429	1,810,152	43,774	23,503
その他	13	392	150,661	626,586	X	1,064,280	X	-

資料: 工業統計調査(平成24年12月31日)

注: 従業者4人以上の事業所の集計値

27 (商業) 就業者数・従業者数

単位: 人

就業者数									パート・アルバイト等の8時間換算雇用者数
計	従業者数					臨時雇用者	別経営の事業所に派遣している人	別経営の事業所から派遣されている人	
	計	個人業主および無給家族従業者	有給役員	常用雇用者					
				正社員・正職員	パート・アルバイト等				
7,846	7,592	1,082	560	2,421	3,529	218	30	66	2,076

資料: 商業統計調査(平成19年6月1日)

28 (商業) 卸売小売別事業所数、従業者数、年間商品販売額、売場面積

事業所数		従業者数		年間商品販売額		売場面積
卸売業	小売業	卸売業 (人)	小売業 (人)	卸売業 (万円)	小売業 (万円)	小売業 (㎡)
194	1,004	1,439	6,153	6,846,115	9,555,067	132,469

1事業所当たりの年間商品販売額		従業者1人当たりの年間商品販売額 (パート、アルバイト等は8時間換算値で算出)		就業者1人当たりの年間商品販売額 (パート、アルバイト等は8時間換算値で算出)		売場面積1㎡当たりの年間商品販売額
卸売業 (万円)	小売業 (万円)	卸売業 (万円)	小売業 (万円)	卸売業 (万円)	小売業 (万円)	小売業 (万円)
35,289	9,517	4,887	2,017	4,811	1,923	49

資料: 商業統計調査(平成19年6月1日)

29 (商業) 産業中分類別事業所数、従業者数、年間商品販売額等

	事業所数					
	計	法人個人別		本支店別		
		法人	個人	単独事業所	本店	支店
東近江市	1,198	476	722	898	52	248
卸売業計	194	118	76	138	13	43
各種商品卸売業	1	－	1	－	－	1
繊維・衣服等卸売業	10	4	6	10	－	－
飲食料品卸売業	46	23	23	37	2	7
建築材料、鉱物・金属材料等卸売業	62	43	19	40	6	16
機械器具卸売業	44	33	11	25	3	16
その他の卸売業	31	15	16	26	2	3
小売業計	1,004	358	646	760	39	205
各種商品小売業	3	2	1	2	－	1
繊維・衣服・身の回り品小売業	98	38	60	74	3	21
飲食料品小売業	357	98	259	286	10	61
自動車・自転車小売業	129	50	79	110	5	14
家具・じゅう器・機械器具小売業	92	24	68	77	6	9
その他の小売業	325	146	179	211	15	99

	従業者数					年間商品販売額	売場面積
	計	法人		個人		(万円)	(㎡)
		男	女	男	女		
	(人)	(人)	(人)	(人)	(人)		
東近江市	7,592	2,460	2,925	1,048	1,159	16,401,182	132,469
卸売業計	1,439	824	415	119	81	6,846,115	－
各種商品卸売業	1	－	－	1	－	X	－
繊維・衣服等卸売業	35	12	12	6	5	145,382	－
飲食料品卸売業	412	203	139	38	32	2,107,236	－
建築材料、鉱物・金属材料等卸売業	460	283	130	31	16	2,225,933	－
機械器具卸売業	336	232	76	20	8	1,764,942	－
その他の卸売業	195	94	58	23	20	X	－
小売業計	6,153	1,636	2,510	929	1,078	9,555,067	132,469
各種商品小売業	390	89	297	2	2	587,332	13,266
繊維・衣服・身の回り品小売業	291	35	128	53	75	318,638	10,993
飲食料品小売業	2,606	482	1,182	367	575	3,262,334	49,092
自動車・自転車小売業	582	302	99	125	56	1,329,270	4,051
家具・じゅう器・機械器具小売業	340	100	77	100	63	612,352	10,001
その他の小売業	1,944	628	727	282	307	3,445,141	45,066

資料：商業統計調査(平成19年6月1日)

30 農林業経営体数

単位：経営体

	農林業 経営体	農業経営体		林業経営体
			家族経営	
東 近 江 市	4,137	4,039	3,842	134
旧 八 日 市 市	1,151	1,147	1,105	4
旧 永 源 寺 町	346	265	249	98
旧 五 個 荘 町	207	206	183	1
旧 愛 東 町	532	524	497	21
旧 湖 東 町	693	690	655	6
旧 蒲 生 町	552	552	522	2
旧 能 登 川 町	656	655	631	2

資料：2010年農林業センサス（平成22年2月1日）

31 総農家数及び土地持ち非農家数

単位：戸

	総農家数	販売農家数	自給的農家数	土地持ち 非農家数
東 近 江 市	4,608	3,839	769	4,095
旧 八 日 市 市	1,294	1,103	191	968
旧 永 源 寺 町	405	249	156	532
旧 五 個 荘 町	224	183	41	470
旧 愛 東 町	597	497	100	251
旧 湖 東 町	753	655	98	525
旧 蒲 生 町	603	521	82	619
旧 能 登 川 町	732	631	101	730

資料：2010年農林業センサス（平成22年2月1日）

32 経営耕地のある農家数と経営耕地面積

単位：戸、ha

	総 農 家		販売農家		自給的農家	
	農 家 数	面 積	農 家 数	面 積	農 家 数	面 積
東 近 江 市	4,587	6,720	3,835	6,577	752	143
旧 八 日 市 市	1,288	1,805	1,100	1,770	188	35
旧 永 源 寺 町	403	459	249	431	154	28
旧 五 個 荘 町	224	309	183	302	41	7
旧 愛 東 町	597	888	497	869	100	19
旧 湖 東 町	742	985	655	968	87	17
旧 蒲 生 町	601	954	520	939	81	15
旧 能 登 川 町	732	1,320	631	1,300	101	20

資料：2010年農林業センサス（平成22年2月1日）

3 3 耕作放棄地面積

単位: ha

	計	販売農家	自給的農家	土地持ち非農家
東 近 江 市	112	31	20	61
旧 八 日 市 市	27	7	3	17
旧 永 源 寺 町	35	5	10	20
旧 五 個 荘 町	5	1	－	4
旧 愛 東 町	19	9	4	6
旧 湖 東 町	9	3	1	5
旧 蒲 生 町	12	5	－	7
旧 能 登 川 町	4	2	1	1

資料: 2010年農林業センサス(平成22年2月1日)

3 4 総農家の世帯員数(農家人口)

単位: 人

	計	男	女
東 近 江 市	17,275	8,442	8,833
旧 八 日 市 市	5,058	2,423	2,635
旧 永 源 寺 町	1,102	534	568
旧 五 個 荘 町	817	400	417
旧 愛 東 町	2,316	1,150	1,166
旧 湖 東 町	2,876	1,405	1,471
旧 蒲 生 町	2,321	1,150	1,171
旧 能 登 川 町	2,785	1,380	1,405

資料: 2010年農林業センサス(平成22年2月1日)

3 5 漁業従事者数、就業者数－湖沼

単位: 人

従 事 者 数					就 業 者 数			
総 数	家族・雇用者別		男 女 別		総 数	自営漁業のみ	兼 業	
	家 族	雇 用 者	男	女			自営漁業が主	自営漁業が従
62	50	12	54	8	50	11	2	37

資料: 近畿農政局滋賀農政事務所統計部「2008年(第12次)漁業センサス調査結果報告書」(平成20年11月1日)

注: 団体経営体及び年間湖上作業従事日数30日以上の個人経営体に関する数値。

3 6 漁船数

計	動 力		無 動 力
	ディーゼル	電気点火	
38	8	16	14

資料: 滋賀県統計書(平成24年12月31日)

３７ 漁業種類別の経営体数－湖沼

総 数 (実数)	網 漁 業				
	底びき網・ 船びき網	刺 網	定置網	投網	その他
42	2	18	8	18	－

そ の 他 の 漁 業				養 殖	
釣・ はえ縄	採貝・ 採藻	かご類	その他	魚類養殖	その他
14	－	11	6	－	－

資料：近畿農政局滋賀農政事務所統計部「2008年(第12次)漁業センサス調査結果報告書」(平成20年11月1日)

注：団体経営体および年間湖上作業従事日数30以上の個人経営体に関する数値。

３８ 月別観光入込客数

単位：人

	1月	2月	3月	4月	5月	6月	7月	8月
日帰り	194,700	67,500	84,400	92,100	163,000	98,700	98,100	223,600
宿 泊	500	300	1,200	700	900	400	600	1,600
計	195,200	67,800	85,600	92,800	163,900	99,100	98,700	225,200

	9月	10月	11月	12月	延べ客数	前年計	前年比
日帰り	131,500	120,600	315,400	73,900	1,663,500	1,621,500	102.6%
宿 泊	400	800	1,100	400	8,900	83,200	10.7%
計	131,900	121,400	316,500	74,300	1,672,400	1,704,700	98.1%

資料：平成24年滋賀県観光入込客統計調査

観光入込客とは、その者の居住地が観光地の範囲の中か外か、あるいは外出の距離の大小にかかわらず、主に行楽、保健休養、見学研究、神仏参拝、水泳、船遊び、遊覧船、スキー、ゴルフ、祭り、果実狩り、レクリエーション等の目的で観光地に入り込んだ者をいう。

３９ 目的別観光入込客数

単位：人

	計	自然	歴史	博物館 美術館等	温泉・健康
観光客数	1,672,400	25,300	476,000	42,200	82,800
うち外国人数	0	0	0	0	0

	スポーツ施設 キャンプ施設等	公園 テーマパーク等	都市型観光 (買物・食等)	その他	一般行楽
観光客数	85,700	119,400	79,100	548,900	213,000
うち外国人数	0	0	0	0	0

資料：平成24年滋賀県観光入込客統計調査

第7章 建設・運輸

40 住居の種類・住宅の所有の関係(6区分)別一般世帯数等

地 域、 住 居 の 種 類・ 住宅の所有の関係(6区分)	世 帯 数	世 帯 人 員 (人)	1世帯当たり 人 員 (人)
一 般 世 帯	38,870	113,792	2.93
住宅に住む一般世帯	37,538	112,273	2.99
主世帯	37,369	111,928	3.00
持ち家	28,662	95,821	3.34
公営・都市機構・公社の借家	1,017	2,330	2.29
民営の借家	6,772	12,130	1.79
給与住宅	918	1,647	1.79
間借り	169	345	2.04
住宅以外に住む一般世帯	1,332	1,519	1.14

資料：国勢調査(平成22年10月1日)

41 家屋の状況

単位：棟、㎡

		平成23年		平成24年		平成25年	
		棟数	床面積	棟数	床面積	棟数	床面積
総 数		86,342	10,554,691	86,290	10,610,817	86,155	10,637,714
木 造	木 造 計	59,689	5,320,689	59,632	5,347,802	59,496	5,370,823
	専用住宅	34,067	3,867,978	34,334	3,904,089	34,497	3,933,441
	共同住宅・寄宿舍	330	89,893	345	94,203	356	99,143
	併用住宅	1,729	183,292	1,712	181,630	1,700	180,535
	農家住宅	4,737	472,441	4,649	465,726	4,580	459,757
	旅館・料亭・ホテル	72	9,791	72	9,791	72	9,790
	事務所・銀行・店舗	619	49,147	620	49,440	633	50,741
	劇場・病院	22	2,879	23	2,938	24	3,105
	公衆浴場	1	129	1	129	1	129
	工場・倉庫	2,099	149,124	2,131	149,776	2,154	150,421
	土蔵	2,814	82,987	2,787	82,634	2,756	82,040
	附属家	13,199	413,028	12,958	407,446	12,723	401,721
	木造以外 計	26,653	5,234,002	26,658	5,263,015	26,659	5,266,891
木 造 以 外	事務所・店舗・銀行等	1,592	536,168	1,589	545,531	1,584	532,312
	住宅・アパート	8,510	1,279,723	8,566	1,290,171	8,604	1,296,960
	病院・ホテル	95	91,669	95	92,148	96	90,794
	工場・倉庫	9,500	2,980,991	9,517	2,991,917	9,562	3,006,311
	その他	6,956	345,451	6,891	343,248	6,813	340,514

資料：資産税課(各年1月1日)

4 2 建築確認件数（計画通知を含む）

（１）建築確認の状況

単位：件

区 分	平成23年度	平成24年度
法第6条1項1号～3号建築物	143	130
法第6条1項4号建築物	458	478
建築設備	13	17
工作物	16	21
総数	630	646

（２）申請用途別建築確認件数（工作物・建築設備を除く）

単位：件

用 途	平成23年度	平成24年度
専用住宅	468	491
併用住宅	6	4
共同住宅	11	4
店舗	10	9
工場	18	15
事務所	6	7
倉庫	29	36
病院	4	3
旅館	0	0
その他	49	39
総数	601	608

資料：建築指導課

注：指定確認検査機関での確認件数を含む。

長屋は専用住宅に含む。寄宿舎は共同住宅に含む。診療所は病院に含む。確認件数に計画変更は含まない。

4 3 都市公園の現況

単位：面積（㎡）

都市公園									自然公園	
総数		住区基幹公園		都市基幹公園		その他の公園		1人当たりの都市公園面積	園数	面積
園数	面積	園数	面積	園数	面積	園数	面積			
26	809,200	18	288,400	1	247,000	7	273,800	7.3	4	119,060,000

資料：都市計画課（平成25年3月31日）

4 4 道路の状況

道路延長（m）				道路面積（㎡）	舗装率（％）			
総延長	国道	県道	市道		総面積	国道	県道	市道
1,184,284	64,849	213,587	905,848	8,374,989	97.5	100.0	99.7	96.6

資料：管理課・東近江土木事務所管理調整課・近畿地方整備局滋賀国道事務所（平成25年3月31日）

注1：道路の延長には橋梁の延長を含む

注2：舗装率（舗装道路面積÷全道路面積×100）は高級舗装と簡易舗装の計

4 5 自動車保有台数

単位: 台

自 動 車								
乗 用 車		貨 物 車			バス	特種(殊) 自動車	軽自動車	その他
普通車	小型車	普通車	小型車	被けん引車				
19,261	24,361	3,055	3,754	92	280	1,611	44,825	9,751

資料: 近畿運輸局滋賀運輸支局、市民税課(平成25年3月31日)

注1: 普通、小型の種別は道路運送車両法に基づく。

注2: 特種(殊)自動車とは、タンクローリー等の特種用途車及びロートローラー等の大型特種自動車をいう。

注3: 軽自動車とは、126cc以上250cc以下の二輪車、660cc未満の三輪車及び四輪車をいう。

注4: 「その他」は、250ccを超える小型二輪車及び耕運機等の小型特殊自動車。

注5: 税務資料による非課税車を含む。

4 6 鉄道乗客数

(1) 近江鉄道(年間)

単位: 人

駅 名	平成22年度			平成23年度			平成24年度		
	定 期	定期外	合 計	定 期	定期外	合 計	定 期	定期外	合 計
五 箇 荘	17,370	7,457	24,827	15,390	8,764	24,154	13,920	8,271	22,191
河 辺 の 森	3,630	737	4,367	4,050	731	4,781	2,220	680	2,900
八 日 市	399,060	351,217	750,277	403,560	356,736	760,296	420,960	338,763	759,723
長 谷 野	24,510	4,025	28,535	27,990	4,063	32,053	23,040	3,185	26,225
大 学 前	24,300	5,623	29,923	27,750	6,290	34,040	22,770	5,473	28,243
京 セ ラ 前	7,170	3,442	10,612	9,450	3,683	13,133	10,680	4,017	14,697
桜 川	42,450	7,977	50,427	48,180	8,648	56,828	56,610	7,155	63,765
朝 日 大 塚	26,490	5,802	32,292	23,880	6,409	30,289	22,080	5,207	27,287
朝 日 野	9,540	2,695	12,235	9,030	2,884	11,914	10,440	2,566	13,006
新 八 日 市	134,160	22,579	156,739	139,140	21,652	160,792	143,430	20,208	163,638
太郎坊宮前	32,550	5,572	38,122	33,210	5,526	38,736	37,800	5,337	43,137
市 辺	59,910	10,066	69,976	60,210	10,207	70,417	63,660	9,529	73,189
平 田	31,860	27,739	59,599	38,640	27,425	66,065	41,580	24,571	66,151

資料: 近江鉄道株式会社

(2) JR(1日平均)

単位: 人

駅 名	平成22年度			平成23年度			平成24年度		
	定 期	定期外	合 計	定 期	定期外	合 計	定 期	定期外	合 計
能 登 川	4,877	2,288	7,166	4,910	2,333	7,243	4,948	2,393	7,341

資料: 西日本旅客鉄道株式会社

４７ ちょこっとバスの乗車人員数

単位：人

路線名	4月	5月	6月	7月	8月	9月	10月	11月
市原線	2,143	2,053	1,957	2,318	2,302	1,975	2,137	2,231
政所線	484	588	510	610	429	467	549	553
湖東線	1,770	1,692	1,537	1,741	1,883	1,486	1,681	1,802
愛東線	1,658	1,778	1,747	1,754	1,598	1,592	1,765	1,856
南部御園線	2,916	3,132	3,168	3,040	2,308	2,964	3,275	3,206
沖野玉緒線	1,291	1,288	1,410	1,511	1,587	1,432	1,479	1,327
市辺上平木線	751	931	908	695	113	809	959	911
大中線	929	1,018	1,080	1,280	1,266	1,171	1,122	1,198
合 計	11,942	12,480	12,317	12,949	11,486	11,896	12,967	13,084

(つづき)

路線名	12月	1月	2月	3月	平成25年度 合計	(参考) 平成24年度合計	平成25年度 一日平均	平成25年度 一便平均
市原線	2,303	2,039	1,886	2,035	25,379	25,332	70.1	10.0
政所線	478	467	476	430	6,041	5,825	16.7	3.3
湖東線	1,741	1,611	1,587	1,884	20,415	20,825	56.4	6.3
愛東線	1,907	1,687	1,550	1,812	20,704	21,042	57.2	5.7
南部御園線	3,168	2,947	2,877	2,959	35,960	38,041	99.3	10.8
沖野玉緒線	1,343	1,290	1,312	1,420	16,690	15,563	46.1	6.6
市辺上平木線	652	773	758	665	8,925	8,930	24.7	24.7
大中線	1,380	961	1,128	1,343	13,876	13,880	38.3	6.0
合 計	12,972	11,775	11,574	12,548	147,990	149,438	408.8	

資料：交通政策課（平成25年度中）

※1月1日～3日は運休のため、1年を362日で計算しています。

４８ ちょこっとタクシーの利用者数

単位：人

	4月	5月	6月	7月	8月	9月	10月	11月	12月	1月	2月	3月	計	参考 平成24年度
建部循環線	1	2	6	0	2	1	0	1	0	0	0	0	13	17
小脇循環線	65	100	71	77	79	42	74	88	112	63	55	56	882	692
五個荘循環線	150	145	156	107	15	144	160	159	114	127	144	112	1,533	1,156
湖東東循環線	4	5	4	5	2	6	4	8	9	1	6	4	58	68
湖東西循環線	5	6	4	5	0	1	1	0	0	0	0	2	24	10
甲津畑線	187	188	140	131	126	130	59	57	40	40	34	41	1,173	2,150
愛東1線	68	70	78	91	96	96	91	63	66	59	46	48	872	1,262
愛東2線	27	28	32	36	38	34	34	32	63	77	50	54	505	
愛東3線	33	31	43	56	31	20	33	60	74	35	55	34	505	
市辺線	388	394	419	429	390	347	400	446	391	343	364	432	4,743	851
平田線	302	346	330	345	229	347	351	331	312	304	300	300	3,797	4,523
蒲生エリア	77	74	81	81	76	87	69	73	60	58	59	54	849	2,968
ドリーム城東線	347	402	399	392	378	338	400	394	438	387	426	501	4,802	892
新宮須田線	538	571	527	554	541	497	518	588	515	488	571	558	6,466	3,855
神郷線	356	313	294	302	325	305	253	259	298	255	211	335	3,506	6,384
計	2,548	2,675	2,584	2,611	2,328	2,395	2,447	2,559	2,492	2,237	2,321	2,531	29,728	24,828

資料：交通政策課（平成25年度中）

第8章 電気・ガス・水道

49 電気

単位:消費量(千kwh)

需要口数(平成24年度末)				消費量(平成24年度中)			
総数	電灯	電力	その他	総量	電灯	電力	その他
80,375	71,480	8,738	157	328,895	286,643	39,598	2,654

資料:関西電力株式会社

注1:「電灯」とは、定額電灯、従量電灯、公衆街路灯、時間帯別電灯。

注2:「電力」とは、深夜電力、高圧電力、低圧電力、業務用電力、大口電力、事業用電力

注3:「その他」とは、臨時的なもの(建設工事中、臨時電灯・電力、農事用電力等)。

注4:特定規模需要(6000V以上で受電し、使用規模が原則50kw以上の事業所)の数値は含まれていません

50 都市ガス

単位:需要量(万m³)

需要戸数(平成24年度末)							需要量(平成24年度中)						
総数	家庭用	医療用	商業用	工業用	公用	その他	総量	家庭用	医療用	商業用	工業用	公用	その他
126	99	2	5	20	-	-	15,499	4	42	3	15,450	-	-

資料:大阪ガス株式会社

注:ガス需要量は、10,750Kcal/m³換算で算出

51 上水道・簡易水道

上水道				簡易水道		
平成25年3月末 給水人口 (人)	普及率 (%)	平成24年中 給水量 (千m ³)	1人1日平均 給水量 (m ³)	平成25年3月末 給水人口 (人)	平成24年中 給水量 (千m ³)	1人1日平均 給水量 (m ³)
108,698	98.1	11,386	0.3	5,816	711	0.3

資料:水道課・愛知郡広域行政組合

注:普及率に用いる人口は平成24年3月末の人口による

52 公共下水道

全体計画			施行済		
事業量		計画処理 人口(人)	事業量		処理能力 人口(人)
排水面積(ha)	管延長(m)		排水面積(ha)	管延長(m)	
4,349	656,000	111,500	2,476	510,700	85,492

資料:下水道課(平成25年3月31日)

第9章 保健・衛生

5 3 医療施設数・医療従事者数

	保健所	医療施設数				医療従事者（人）		
		病院	病床数	診療所	歯科診療所	医師	歯科医師	薬剤師
平成22年	1	8	1,580	70	42	142	56	137
平成23年	1	8	1,580	70	42			
平成24年	1	8	1,580	66	42	162	55	142

資料：医療施設調査（各年10月1日）、医師・歯科医師・薬剤師調査（各年12月31日）

注1：保健所は医療施設調査の対象外。

注2：医師・歯科医師・薬剤師調査は隔年調査

5 4 死亡者数

（1）年齢別

単位：人

0-4	5-9	10-14	15-19	20-24	25-29	30-34	35-39	40-44
3	—	1	1	1	2	10	14	9

45-49	50-54	55-59	60-64	65-69	70-74	75-79	80-84	85歳以上	総数
12	7	18	52	51	85	99	219	516	1,100

（2）死因別

単位：人

死亡者 総 数	悪 性 新生物	脳血管 疾 患	心疾患	肺炎及び 気管支炎	腎不全	肝疾患 及 び 肝硬変	糖尿病	高血圧 性疾患	老 衰	不慮の 事 故	自 殺	その他
1,100	281	96	181	138	25	13	13	6	59	47	30	211

資料：厚生労働省 平成24年人口動態調査

5 5 ごみ処理

単位：t

	合計	可燃ごみ	不燃ごみ	粗大ごみ	資源ごみ（ビン）	土砂・ガレキ	ペットボトル	古紙	その他
平成24年度	33,040	26,938	1,396	846	639	164	232	2,240	585
平成23年度	33,850	26,995	1,492	1,073	655	322	231	2,621	461
平成22年度	32,658	26,438	1,469	515	680	246	237	2,570	504

資料：廃棄物対策課

第 10 章 社会保障

5 6 国民年金加入状況

単位: 人

	被保険者数				保険料免除 被保険者数	付加保険料納付被保険者数		
	計	第1号	任意加入	第3号		計	強制	任意
平成25年度	22,762	13,882	88	8,792	4,631	583	28	555
平成24年度	23,485	14,474	94	8,917	4,609	616	31	585
平成23年度	23,724	14,522	113	9,089	4,025	696	37	659

資料: 保険年金課(各年度: 年度末現在)

5 7 国民年金給付状況

単位: 件、千円

	総数		老齢基礎年金		障害基礎年金		遺族基礎年金		特別一時金	
	件数	金額	件数	金額	件数	金額	件数	金額	件数	金額
平成25年度	28,457	19,314,611	26,601	17,741,487	1,597	1,386,571	259	186,553	-	-
平成24年度	27,573	18,681,254	25,743	17,110,729	1,574	1,379,713	256	190,812	-	-
平成23年度	26,780	17,972,291	24,951	16,398,165	1,560	1,374,672	269	199,454	-	-

資料: 保険年金課

5 8 国民健康保険加入状況

	総人口 (人)	総世帯	被保険者数 (人)	加入率	被保険者世帯数	加入率	加入世帯の一世帯あたり被保険者数 (人)
平成24年度	116,603	41,571	27,196	(23.3%)	14,883	(35.8%)	1.83
平成23年度	117,127	41,601	27,221	(23.2%)	14,814	(35.6%)	1.84
平成22年度	117,364	41,303	27,394	(23.3%)	14,792	(35.8%)	1.85

資料: 保険年金課(各年度: 年度末現在)

5 9 国民健康保険給付状況

単位: 千円

給付件数(件)	総数	療養給付等	療養費等	出産育児一時金	葬祭費	高額療養費	高額介護合算療養費
平成24年度	396,412	375,221	10,510	156	143	10,368	14
平成23年度	392,158	371,097	10,487	123	136	10,303	12
平成22年度	378,853	359,570	9,650	150	120	9,356	7

給付金額(千円)	総数	療養給付等	療養費等	出産育児一時金	葬祭費	高額療養費	高額介護合算療養費
平成24年度	6,847,499	5,975,335	63,542	65,224	7,150	735,508	740
平成23年度	6,933,200	6,064,872	65,559	51,488	6,800	744,180	301
平成22年度	6,479,228	5,678,054	55,055	62,728	6,000	677,221	170

資料: 保険年金課

60 福祉医療費助成状況

1.福祉医療費助成事業(県制度)

単位:千円

	合計		乳幼児		重度心身障害者		65～69低所得老人	
	受給者数	助成費	受給者数	助成費	受給者数	助成費	受給者数	助成費
平成24年度	13,303	595,091	7,451	173,059	1,955	279,860	824	52,634
平成23年度	13,174	585,761	7,420	178,963	1,962	261,118	774	54,526
平成22年度	13,052	551,178	7,513	167,016	1,930	248,019	707	55,932

助成額(千円)	母子家庭		父子家庭		ひとり暮らし寡婦		精神障害者	
	受給者数	助成費	受給者数	助成費	受給者数	助成費	受給者数	助成費
平成24年度	2,446	71,289	334	8,938	14	1,764	279	7,547
平成23年度	2,438	73,111	298	9,244	24	1,831	258	6,968
平成22年度	2,366	65,289	292	7,143	23	1,498	221	6,281

2.福祉医療費助成事業(市制度)

	合計		県乳幼児一部負担		乳幼児		心身障害者	
	受給者数	助成費	受給者数	助成費	受給者数	助成費	受給者数	助成費
平成24年度	2,269	171,828	(7,622)	40,611	171	7,846	2,098	123,371
平成23年度	2,202	168,697	(7,577)	42,493	157	6,149	2,045	120,055
平成22年度	2,122	159,055	(7,513)	42,427	117	5,750	2,005	110,878

3.子ども医療費助成事業(市単独事業)

助成額(千円)	小学生・中学生	
	助成件数	助成費
平成24年度	33,875	22,045
平成23年度	41	2,389
平成22年度	19	888

資料:保険年金課

61 介護保険被保険者数及び認定状況

単位:人

	第1号 被保険者数	要介護・要支援認定者数								第2号 被保険者数
		第1号被保険者数								
		総数	要支援1	要支援2	要介護1	要介護2	要介護3	要介護4	要介護5	
平成26年	26,585	4,291	545	551	909	753	585	571	377	101
平成25年	25,673	4,082	477	560	869	743	501	556	376	118
平成24年	24,666	3,891	433	505	795	725	480	562	391	113

資料:長寿福祉課(各年3月31日)

62 生活保護状況

	被保護 実世帯	被保護 実人員	人員 保護率 (%)	扶助別保護費(千円)									
				総額	生活	教育	住宅	医療	介護	出産	生業	葬祭	施設 事務費
平成24年度	502	753	6.56	1,023,584	322,687	12,342	127,664	495,635	15,410	0	4,403	1,455	43,988
平成23年度	491	748	6.50	1,036,508	336,068	11,194	125,957	495,345	15,602	0	5,485	2,016	44,841
平成22年度	484	757	6.56	1,006,163	325,100	10,373	113,004	496,313	14,991	0	6,271	352	39,759

資料:社会福祉課

生活保護法に基づく保護状況で各年度施設内扶助、施設外扶助の総額

人員保護率(非保護実人員÷人口×1,000)に用いる人口は、各年度3月末現在の人口による。

第 1 1 章 治安・災害

6 3 火災発生状況

	出火件数(件)					焼損棟数(棟)	り災世帯数	り災人員(人)	死傷者(人)		損害額(千円)
	総数	建物	林野	車両	その他				死者	負傷者	
平成24年	55	24	1	12	18	29	14	52	1	8	57,730
平成23年	42	23	0	12	7	30	15	39	0	4	118,408
平成22年	41	23	0	10	8	28	15	39	0	4	96,783

資料：東近江市行政組合各年火災・救急・救助統計、愛知郡広域行政組合各年版消防統計

6 4 救急出動状況

単位：件

	総数	火災	自然災害	水難	交通事故	労働災害	運動競技	一般負傷	加害	自損行為	急病	その他
平成24年	4,408	11	1	－	553	45	33	571	30	71	2,618	475
平成23年	3,551	16	5	4	491	41	19	439	15	49	2,123	349
平成22年	4,122	17	5	4	569	54	25	499	17	56	2,433	443

資料：東近江市行政組合各年火災・救急・救助統計、愛知郡広域行政組合各年版消防統計

6 5 刑法犯認知件数

単位：件

	総数	凶悪犯	窃盗犯	粗暴犯	知能犯	風俗犯	その他
平成24年	1,134	4	861	47	36	7	179
平成23年	949	3	730	28	22	5	161
平成22年	1,149	6	894	34	21	5	189

資料：滋賀県民活動生活課

注：刑法犯から道路上の交通事故にかかる業務上(重)過失致死傷罪分を除いた数。併合の場合は最も重い罪につき実人員を計上。

注：「凶悪犯」とは殺人、強姦、放火、強盗。「粗暴犯」とは暴行、傷害、脅迫、恐喝、凶器準備集合。「知能犯」とは詐欺など。「風俗犯」とは賭博、強制わいせつなど。「その他」とは住居侵入、器物破損など。

第 1 2 章 教育・文化

6 6 保育園

公立保育園

保育園名	保育士数 (人)	園 児 数 (人)					
			3歳未満	3歳	4歳	5歳	総数
聖徳保育園	26	計	46	24	26	34	130
		男	23	14	14	16	67
		女	23	10	12	18	63
八日市すみれ保育園	15	計	25	13	11	15	64
		男	13	8	8	5	34
		女	12	5	3	10	30
つつじ保育園	14	計	23	21	25	26	95
		男	11	11	17	13	52
		女	12	10	8	13	43
みつくり保育園	11	計	19	13	13	16	61
		男	10	10	6	8	34
		女	9	3	7	8	27
もみじ保育園	14	計	26	21	8	14	69
		男	15	9	5	9	38
		女	11	12	3	5	31
五個荘すみれ保育園	22	計	49	30	32	44	155
		男	26	13	21	22	82
		女	23	17	11	22	73
湖東ひばり保育園	22	計	41	31	39	40	151
		男	31	16	18	14	79
		女	10	15	21	26	72
能登川ひばり保育園	16	計	31	19	27	24	101
		男	17	5	12	15	49
		女	14	14	15	9	52
めじろ保育園	14	計	25	11	22	11	69
		男	11	7	12	5	35
		女	14	4	10	6	34
ちどり幼稚園	15	計	23	15	16	18	72
		男	16	8	7	9	40
		女	7	7	9	9	32
合計(平成25年)	169	計	308	198	219	242	967
		男	173	101	120	116	510
		女	135	97	99	126	457
参 考	(平成24年)	計	300	190	235	222	947
	(平成23年)	計	299	230	240	217	986

66 保育園（つづき）

私立保育園

保育園名	保育士数 (人)	園 児 数 (人)					
			3歳未満	3歳	4歳	5歳	総数
八日市めぐみ保育園	19	計	37	21	19	22	99
		男	21	9	10	10	50
		女	16	12	9	12	49
延命保育園	20	計	42	29	32	34	137
		男	19	14	17	22	72
		女	23	15	15	12	65
むつみ保育園	17	計	30	21	20	20	91
		男	11	13	11	12	47
		女	19	8	9	8	44
いちのべ保育園	19	計	27	21	20	26	94
		男	10	12	11	10	43
		女	17	9	9	16	51
かすが保育園	14	計	24	11	12	16	63
		男	12	6	3	9	30
		女	12	5	9	7	33
ふたば保育園	30	計	63	39	45	40	187
		男	34	17	31	18	100
		女	29	22	14	22	87
八宮保育園	24	計	50	24	20	20	114
		男	28	13	9	14	64
		女	22	11	11	6	50
びわこ学院大学付属 こども園あつぷる	9	計	24	14	11	3	52
		男	9	9	9	1	28
		女	15	5	2	2	24
合計(平成25年)	152	計	223	142	148	158	671
		男	107	71	83	81	342
		女	116	71	65	77	329
参考 (平成24年)	141	計	270	157	179	180	786
(平成23年)	119	計	227	152	157	122	658

資料: 幼児課(平成25年4月1日)

6 7 幼稚園

園 名	教員数 (人)	学級数	園 児 者 (人)				
				3歳	4歳	5歳	総数
八日市幼稚園	6	2	計	0	28	35	63
			男	－	13	23	36
			女	－	15	12	27
八日市野幼稚園	5	3	計	0	28	39	67
			男	－	12	27	39
			女	－	16	12	28
八日市寺幼稚園	5	3	計	26	10	6	42
			男	14	5	4	23
			女	12	5	2	19
建部幼稚園	8	4	計	31	17	14	62
			男	19	10	10	39
			女	12	7	4	23
中野幼稚園	15	6	計	60	50	59	169
			男	27	29	27	83
			女	33	21	32	86
市辺幼稚園	4	2	計	0	14	18	32
			男	－	9	11	20
			女	－	5	7	12
平田幼稚園	6	3	計	21	15	14	50
			男	15	11	8	34
			女	6	4	6	16
玉緒幼稚園	6	3	計	21	25	15	61
			男	9	16	8	33
			女	12	9	7	28
沖野幼稚園	17	7	計	62	49	64	175
			男	31	27	28	86
			女	31	22	36	89
市原幼稚園	5	3	計	11	12	12	35
			男	8	7	8	23
			女	3	5	4	12
永源寺幼稚園	7	3	計	21	11	18	50
			男	13	7	14	34
			女	8	4	4	16
五個荘東幼稚園	5	3	計	0	40	22	62
			男	－	19	12	31
			女	－	21	10	31
五個荘南幼稚園	9	4	計	57	21	17	95
			男	29	12	6	47
			女	28	9	11	48
五個荘北幼稚園	6	2	計	0	27	25	52
			男	－	13	19	32
			女	－	14	6	20

67 幼稚園（つづき）

園 名	教員数 (人)	学級数	園 児 者 (人)				
				3歳	4歳	5歳	総数
愛東南幼稚園	4	2	計	0	12	9	21
			男	－	7	6	13
			女	－	5	3	8
愛東北幼稚園	10	4	計	43	12	14	69
			男	25	9	8	42
			女	18	3	6	27
湖東幼稚園	12	6	計	0	57	70	127
			男	－	26	34	60
			女	－	31	36	67
蒲生幼稚園	12	6	計	36	44	47	127
			男	14	21	20	55
			女	22	23	27	72
長峰幼稚園	19	7	計	64	60	59	183
			男	38	28	28	94
			女	26	32	31	89
能登川第一幼稚園	21	9	計	73	88	85	246
			男	42	50	49	141
			女	31	38	36	105
能登川第二幼稚園	16	6	計	59	49	69	177
			男	36	30	31	97
			女	23	19	38	80
合計(平成25年)	198	88	計	585	669	711	1,965
			男	320	361	381	1,062
			女	265	308	330	903
参 考 (平成24年)	206	88	計	642	712	707	2,061
(平成23年)	194	88	計	619	706	697	2,022

資料：滋賀県教育委員会（平成25年5月1日）

注：教員数：1日8時間未満勤務の職員は、8時間1人に換算し、小数点以下四捨五入。

6 8 小 学 校

学 校 名	教員数 (人)	学級数	児 童 数 (人)							
			学年	1年	2年	3年	4年	5年	6年	総数
玉緒小学校	17	10	計	44	31	27	42	31	36	211
			男	16	16	14	17	18	18	99
			女	28	15	13	25	13	18	112
御園小学校	26	18	計	99	80	78	73	72	67	449
			男	55	36	42	41	34	28	236
			女	44	44	36	32	38	39	233
八日市南小学校	32	21	計	97	89	90	77	84	85	522
			男	47	56	53	33	42	50	281
			女	50	33	37	44	42	35	241
箕作小学校	28	19	計	80	76	69	75	80	96	476
			男	47	32	32	41	38	51	241
			女	33	44	37	34	42	45	235
八日市北小学校	30	17	計	50	76	59	65	60	69	379
			男	23	29	27	27	35	33	174
			女	27	47	32	38	25	36	205
八日市西小学校	20	14	計	45	40	53	43	38	57	276
			男	26	24	29	24	22	29	154
			女	19	16	24	19	16	28	122
布引小学校	18	11	計	31	41	50	37	52	56	267
			男	11	23	26	18	31	29	138
			女	20	18	24	19	21	27	129
市原小学校	12	7	計	15	17	13	20	17	19	101
			男	10	8	6	13	5	12	54
			女	5	9	7	7	12	7	47
山上小学校	15	9	計	27	28	29	34	43	37	198
			男	11	8	17	18	30	23	107
			女	16	20	12	16	13	14	91
五個荘小学校	40	25	計	106	107	112	106	139	147	717
			男	51	54	57	47	69	67	345
			女	55	53	55	59	70	80	372
愛東南小学校	12	7	計	21	18	17	24	24	14	118
			男	13	6	10	17	13	5	64
			女	8	12	7	7	11	9	54
愛東北小学校	13	7	計	26	17	18	16	25	18	120
			男	12	8	7	11	12	7	57
			女	14	9	11	5	13	11	63

68 小学校（つづき）

学 校 名	教員数 (人)	学級数	児 童 数 (人)							
			学年	1年	2年	3年	4年	5年	6年	総数
湖東第一小学校	15	10	計	30	26	38	34	32	42	202
			男	21	17	21	15	11	25	110
			女	9	9	17	19	21	17	92
湖東第二小学校	14	9	計	32	39	33	30	32	34	200
			男	22	21	12	15	18	19	107
			女	10	18	21	15	14	15	93
湖東第三小学校	16	10	計	30	35	45	38	40	45	233
			男	13	19	20	22	24	17	115
			女	17	16	25	16	16	28	118
能登川東小学校	24	16	計	63	72	62	75	72	71	415
			男	31	31	35	40	40	34	211
			女	32	41	27	35	32	37	204
能登川西小学校	15	9	計	31	27	39	33	29	25	184
			男	18	15	21	15	14	11	94
			女	13	12	18	18	15	14	90
能登川南小学校	31	23	計	102	102	109	112	113	110	648
			男	49	50	57	66	58	50	330
			女	53	52	52	46	55	60	318
能登川北小学校	11	7	計	16	14	15	11	12	13	81
			男	9	9	10	5	5	8	46
			女	7	5	5	6	7	5	35
蒲生東小学校	15	9	計	26	31	36	40	44	38	215
			男	14	15	21	17	21	19	107
			女	12	16	15	23	23	19	108
蒲生西小学校	29	19	計	82	51	74	73	78	93	451
			男	36	26	37	31	45	47	222
			女	46	25	37	42	33	46	229
蒲生北小学校	24	16	計	62	59	67	46	76	55	365
			男	32	36	30	27	41	20	186
			女	30	23	37	19	35	35	179
合計(平成25年)	457	293	計	1,115	1,076	1,133	1,104	1,193	1,227	6,848
			男	567	539	584	560	626	602	3,478
			女	548	537	549	544	567	625	3,370
参 考	(平成24年)	450	296	計	1,071	1,134	1,112	1,192	1,230	6,901
	(平成23年)	453	301	計	1,143	1,121	1,203	1,227	1,189	7,166

資料: 滋賀県教育委員会(平成25年5月1日)

69 中学校

公立中学校

学 校 名	教員数 (人)	学級数	生 徒 数 (人)				
			学年	1年	2年	3年	総数
玉園中学校	29	14	計	119	135	133	387
			男	66	67	75	208
			女	53	68	58	179
聖徳中学校	46	24	計	236	228	246	710
			男	116	113	119	348
			女	120	115	127	362
船岡中学校	20	10	計	69	84	71	224
			男	39	41	34	114
			女	30	43	37	110
永源寺中学校	17	7	計	46	48	52	146
			男	25	23	24	72
			女	21	25	28	74
五個荘中学校	27	14	計	139	139	133	411
			男	65	73	72	210
			女	74	66	61	201
愛東中学校	15	6	計	46	38	53	137
			男	21	19	35	75
			女	25	19	18	62
湖東中学校	20	10	計	94	96	79	269
			男	48	36	42	126
			女	46	60	37	143
能登川中学校	47	25	計	236	256	204	696
			男	122	140	98	360
			女	114	116	106	336
朝桜中学校	34	18	計	133	194	191	518
			男	67	102	100	269
			女	66	92	91	249
合計(平成25年)	255	128	計	1,118	1,218	1,162	3,498
			男	569	614	599	1,782
			女	549	604	563	1,716
参考 (平成24年)	255	125	計	1,217	1,160	1,198	3,575
(平成23年)	248	121	計	1,158	1,197	1,140	3,495

私立中学校

学 校 名	教員数 (人)	学級数	生 徒 数 (人)				
			学年	1年	2年	3年	総数
滋賀学園中学校	11	3	計	24	14	31	69
			男	10	11	14	35
			女	14	3	17	34
参考 (平成24年)	10	3	計	12	28	18	58
(平成23年)	10	3	計	27	19	21	67

資料: 滋賀県教育委員会(平成25年5月1日)

70 高等学校

[全日制]

公立高校

学 校 名		教員数 (人)	学級数	生 徒 数 (人)				
				学年	1年	2年	3年	総数
八日市高等学校	普通科	45	19	計	280	240	238	758
				男	121	115	123	359
				女	159	125	115	399
八日市南高等学校	計	35	9	計	123	111	113	347
				男	62	57	56	175
				女	61	54	57	172
	農業技術科		3	計	41	38	37	116
				男	26	24	29	79
				女	15	14	8	37
	食品流通科		3	計	40	39	38	117
				男	13	11	3	27
				女	27	28	35	90
	緑地デザイン科		3	計	42	34	38	114
				男	23	22	24	69
				女	19	12	14	45
能登川高等学校	普通科	36	12	計	161	156	143	460
				男	45	66	65	176
				女	116	90	78	284
合計(平成25年)		116	40	計	564	507	494	1,565
				男	228	238	244	710
				女	336	269	250	855
参 考	(平成24年)	116	40	計	552	507	530	1,559
	(平成23年)	113	40	計	552	553	502	1,577

私立高校

学 校 名		教員数 (人)	学級数	生 徒 数 (人)				
				学年	1年	2年	3年	総数
滋賀学園高等学校	普通科	41	18	計	190	141	204	535
				男	127	79	132	338
				女	63	62	72	197
参 考	(平成24年)	41	19	計	156	214	172	542
	(平成23年)	42	19	計	228	178	149	555

[通信制]

学 校 名		教員数(人)	生徒数(人)	
司学館高等学校	普通科	8	計	201
			男	128
			女	73
参 考	(平成24年)	8	計	171
	(平成23年)	7	計	143

資料: 滋賀県教育委員会(平成25年5月1日)

7 1 特別支援学校

学 校 名		教員数(人)	学級数	児童生徒数(人)	
八日市養護学校	計	114	47	計	195
				男	123
				女	72
	小学部	-	20	計	77
				男	47
				女	30
	中学部	-	13	計	59
				男	35
				女	24
	高等学部	-	14	計	59
				男	41
				女	18
参 考	(平成24年)	計	115	46	計 197
	(平成23年)	計	114	47	計 193

資料: 滋賀県教育委員会(平成25年5月1日)

7 2 大学

単位: 人

学 校 名		教員数	学 生 数					
			学年	1年次	2年次	3年次	4年次	総数
びわこ学院大学	教育福祉学部	18	計	92	78	65	69	304
			男	41	40	33	42	156
			女	51	38	32	27	148
参 考	(平成24年)	計	18	75	72	65	51	263
	(平成23年)	計	19	81	63	52	-	196

資料: 滋賀県教育委員会(平成25年5月1日)

※びわこ学院大学は平成21年開校

7 3 短期大学

単位: 人

学 校 名		教員数	学 生 数			
			学年	1年次	2年次	総数
びわこ学院大学短期大学部		9	計	73	73	146
			男	29	26	55
			女	44	47	91
参 考	(平成24年)	10	計	76	91	167
	(平成23年)	9	計	92	81	173

資料: 滋賀県教育委員会(平成25年5月1日)

7 4 専修学校

単位:人

学 校 名	教員数	学 生 数	
淡海書道文化専門学校	4	計	43
		男	5
		女	38
滋賀医療技術専門学校	16	計	248
		男	152
		女	96
合計(平成25年)	20	計	291
		男	157
		女	134
参 考 (平成24年)	19	計	262
(平成23年)	17	計	231

資料: 滋賀県教育委員会(平成25年5月1日)

7 5 指定文化財件数

単位:件

種 別			国	県	東近江市	合計
有形文化財	建造物		13	9	39	61
	美術工芸品	絵画	7	2	18	27
		彫刻	22	4	66	92
		工芸品	6		28	34
		書跡等	9	8	18	35
		考古資料	1	1	6	8
		歴史資料			2	2
無形文化財					5	5
民俗文化財	有形民俗文化財			3	1	4
	無形民俗文化財				5	5
記 念 物	史跡		2	8	6	16
	名勝				4	4
	天然記念物		2		2	4
選 定	選定保存技術					
	伝統的建造物群		1			1
	重要文化的景観					
選 択	無形文化財					
	無形民俗文化財		4	3		7
登録文化財(建造物)			48			48
総 計			115	38	200	353

資料: 歴史文化振興課(平成25年3月末)

7 6 図書貸出状況

全館	開館日数	本館						移動図書館	
		貸出冊数					貸出者数	貸出冊数	
		一般	児童	雑誌	A V	小計		一般	児童
平成21年度	—	681,542	378,110	89,083	67,685	1,216,420	241,308	3,904	47,474
平成22年度	—	635,676	350,396	82,866	56,536	1,125,474	223,640	2,826	46,153
平成23年度	—	608,544	325,764	81,821	49,446	1,065,575	212,724	3,016	43,070
平成24年度	—	588,384	311,441	84,178	43,494	1,027,497	206,364	3,121	41,720

八日市 図書館	開館日数	本館						移動図書館	
		貸出冊数					貸出者数	貸出冊数	
		一般	児童	雑誌	A V	小計		一般	児童
平成21年度	282	245,085	108,503	34,814	1,306	389,708	81,620	—	—
平成22年度	283	228,133	103,243	30,845	943	363,164	76,285	1,226	23,270
平成23年度	284	214,018	96,344	29,141	1,015	340,518	72,318	1,369	22,947
平成24年度	290	212,154	93,154	31,447	775	337,530	71,512	1,250	21,050

永源寺 図書館	開館日数	本館						移動図書館	
		貸出冊数					貸出者数	貸出冊数	
		一般	児童	雑誌	A V	小計		一般	児童
平成21年度	235	44,209	27,741	6,094	4,248	82,292	13,840	—	—
平成22年度	235	41,302	24,930	6,212	4,352	76,796	13,567	1,600	22,883
平成23年度	236	40,751	21,740	6,595	3,421	72,507	12,663	1,647	20,123
平成24年度	237	37,692	20,541	6,296	3,000	67,529	12,109	1,871	20,670

五個荘 図書館	開館日数	本館						移動図書館	
		貸出冊数					貸出者数	貸出冊数	
		一般	児童	雑誌	A V	小計		一般	児童
平成21年度	236	52,471	36,410	6,277	4,850	100,008	22,804	—	—
平成22年度	236	48,551	32,127	5,984	3,454	90,116	20,387	—	—
平成23年度	236	44,829	31,590	6,107	2,526	85,052	18,927	—	—
平成24年度	235	43,107	30,262	6,073	2,047	81,489	18,891	—	—

愛 東 図書館	開館日数	本館						移動図書館	
		貸出冊数					貸出者数	貸出冊数	
		一般	児童	雑誌	A V	小計		一般	児童
平成21年度	227	7,792	11,419	1,366	1,002	21,579	4,989	3,904	47,474
平成22年度	234	4,098	9,940	395	256	14,689	3,512	—	—
平成23年度	153	4,714	4,579	240	159	9,692	2,503	—	—
平成24年度	233	6,517	6,865	490	248	14,120	3,777	—	—

湖 東 図書館	開館日数	本館						移動図書館	
		貸出冊数					貸出者数	貸出冊数	
		一般	児童	雑誌	A V	小計		一般	児童
平成21年度	233	69,105	51,809	10,778	33,258	164,950	32,196	—	—
平成22年度	235	65,936	46,553	9,776	28,688	150,953	29,869	—	—
平成23年度	235	62,944	43,132	9,290	25,643	141,009	27,417	—	—
平成24年度	237	59,046	37,535	8,501	22,917	127,999	24,715	—	—

能登川 図書館	開館日数	本館						移動図書館	
		貸出冊数					貸出者数	貸出冊数	
		一般	児童	雑誌	A V	小計		一般	児童
平成21年度	235	189,871	81,650	19,912	11,592	303,025	58,266	—	—
平成22年度	233	173,761	75,216	18,988	9,491	277,456	53,172	—	—
平成23年度	235	165,880	72,672	19,437	8,158	266,147	51,918	—	—
平成24年度	236	158,718	68,653	20,196	7,018	254,585	50,510	—	—

蒲 生 図書館	開館日数	本館						移動図書館	
		貸出冊数					貸出者数	貸出冊数	
		一般	児童	雑誌	A V	小計		一般	児童
平成21年度	235	73,009	60,578	9,842	11,429	154,858	27,593	—	—
平成22年度	234	73,895	58,387	10,666	9,352	152,300	26,848	—	—
平成23年度	235	75,408	55,707	11,011	8,524	150,650	26,978	—	—
平成24年度	234	71,150	54,431	11,175	7,489	144,245	24,850	—	—

資料：市立各図書館

76 図書貸出状況（つづき）

全館	移動図書館				合計					
	貸出冊数			貸出者数	貸出冊数					貸出者数
	雑誌	A V	小計		一般	児童	雑誌	A V	合計	
平成21年度	215	3	51,596	22,337	685,446	425,584	89,298	67,688	1,268,016	263,645
平成22年度	270	0	49,249	22,950	638,502	396,549	83,136	56,536	1,174,723	246,590
平成23年度	234	19	46,339	21,842	611,560	368,834	82,055	49,465	1,111,914	234,566
平成24年度	350	78	45,269	21,976	591,505	353,161	84,528	43,572	1,072,766	228,340

八日市 図書館	移動図書館				合計					
	貸出冊数			貸出者数	貸出冊数					貸出者数
	雑誌	A V	小計		一般	児童	雑誌	A V	合計	
平成21年度	—	—	—	—	245,085	108,503	34,814	1,306	389,708	81,620
平成22年度	3	0	24,499	10,923	229,359	126,513	30,848	943	387,663	87,208
平成23年度	27	19	24,362	10,863	215,387	119,291	29,168	1,034	364,880	83,181
平成24年度	72	78	22,450	10,791	213,404	114,204	31,519	853	359,980	82,303

永源寺 図書館	移動図書館				合計					
	貸出冊数			貸出者数	貸出冊数					貸出者数
	雑誌	A V	小計		一般	児童	雑誌	A V	合計	
平成21年度	—	—	—	—	44,209	27,741	6,094	4,248	82,292	13,840
平成22年度	267	0	24,750	12,027	42,902	47,813	6,479	4,352	101,546	25,594
平成23年度	207	0	21,977	10,979	42,398	41,863	6,802	3,421	94,484	23,642
平成24年度	278	0	22,819	11,185	39,563	41,211	6,574	3,000	90,348	23,294

五個荘 図書館	移動図書館				合計					
	貸出冊数			貸出者数	貸出冊数					貸出者数
	雑誌	A V	小計		一般	児童	雑誌	A V	合計	
平成21年度	—	—	—	—	52,471	36,410	6,277	4,850	100,008	22,804
平成22年度	—	—	—	—	48,551	32,127	5,984	3,454	90,116	20,387
平成23年度	—	—	—	—	44,829	31,590	6,107	2,526	85,052	18,927
平成24年度	—	—	—	—	43,107	30,262	6,073	2,047	81,489	18,891

愛 東 図書館	移動図書館				合計					
	貸出冊数			貸出者数	貸出冊数					貸出者数
	雑誌	A V	小計		一般	児童	雑誌	A V	合計	
平成21年度	215	3	51,596	22,337	11,696	58,893	1,581	1,005	73,175	27,326
平成22年度	—	—	—	—	4,098	9,940	395	256	14,689	3,512
平成23年度	—	—	—	—	4,714	4,579	240	159	9,692	2,503
平成24年度	—	—	—	—	6,517	6,865	490	248	14,120	3,777

湖 東 図書館	移動図書館				合計					
	貸出冊数			貸出者数	貸出冊数					貸出者数
	雑誌	A V	小計		一般	児童	雑誌	A V	合計	
平成21年度	—	—	—	—	69,105	51,809	10,778	33,258	164,950	32,196
平成22年度	—	—	—	—	65,936	46,553	9,776	28,688	150,953	29,869
平成23年度	—	—	—	—	62,944	43,132	9,290	25,643	141,009	27,417
平成24年度	—	—	—	—	59,046	37,535	8,501	22,917	127,999	24,715

能登川 図書館	移動図書館				合計					
	貸出冊数			貸出者数	貸出冊数					貸出者数
	雑誌	A V	小計		一般	児童	雑誌	A V	合計	
平成21年度	—	—	—	—	189,871	81,650	19,912	11,592	303,025	58,266
平成22年度	—	—	—	—	173,761	75,216	18,988	9,491	277,456	53,172
平成23年度	—	—	—	—	165,880	72,672	19,437	8,158	266,147	51,918
平成24年度	—	—	—	—	158,718	68,653	20,196	7,018	254,585	50,510

蒲 生 図書館	移動図書館				合計					
	貸出冊数			貸出者数	貸出冊数					貸出者数
	雑誌	A V	小計		一般	児童	雑誌	A V	合計	
平成21年度	—	—	—	—	73,009	60,578	9,842	11,429	154,858	27,593
平成22年度	—	—	—	—	73,895	58,387	10,666	9,352	152,300	26,848
平成23年度	—	—	—	—	75,408	55,707	11,011	8,524	150,650	26,978
平成24年度	—	—	—	—	71,150	54,431	11,175	7,489	144,245	24,850

第13章 選挙・行政・財政

77 選挙人名簿選挙時登録者数

単位: 人

投票区	投票所施設名称	男	女	合計
第1投票区	東近江市立平田駅前教育集会所	110	97	207
第2投票区	上平木公民館	460	484	944
第3投票区	東近江市立平田コミュニティセンター	330	387	717
第4投票区	上羽田町南方集落センター	384	401	785
第5投票区	野口町自治会館(旧アミティーあかね)	557	574	1,131
第6投票区	東近江市立市辺コミュニティセンター	405	444	849
第7投票区	布施町会議所	866	699	1,565
第8投票区	県営住宅今堀団地集会所	449	498	947
第9投票区	今崎町公民館	132	141	273
第10投票区	レンガのえんとつとまれ	544	604	1,148
第11投票区	東近江市立中野コミュニティセンター	848	826	1,674
第12投票区	東近江市立みつくり保育園	907	852	1,759
第13投票区	清水会館	612	599	1,211
第14投票区	東近江市立八日市コミュニティセンター	676	746	1,422
第15投票区	(旧)東近江市立中央公民館別館	633	686	1,319
第16投票区	東近江市立南部コミュニティセンター	1,326	1,305	2,631
第17投票区	東近江市立聖徳中学校	761	777	1,538
第18投票区	東近江市立八日市南小学校(体育館)	932	944	1,876
第19投票区	柴原南町会議所	342	372	714
第20投票区	東近江市立玉緒コミュニティセンター	842	922	1,764
第21投票区	慈眼寺会館	197	205	402
第22投票区	東近江市立八日市寺幼稚園	258	282	540
第23投票区	東近江市立御園コミュニティセンター	1,863	1,752	3,615
第24投票区	野村沖会館	927	805	1,732
第25投票区	野村町自治会館	211	219	430
第26投票区	東近江市役所	764	734	1,498
第27投票区	東近江市立八日市北小学校	582	612	1,194
第28投票区	東近江市立建部コミュニティセンター	465	532	997
第29投票区	一式町集会所	308	317	625
第30投票区	東近江市ふるさと文化体験学習館	278	317	595
第31投票区	婦人の家	167	180	347
第32投票区	甲津畑町集会所	193	215	408
第33投票区	和南町集会所	94	98	192
第34投票区	山上町集議所	458	503	961
第35投票区	青野町集会所	229	247	476
第36投票区	東近江市社会福祉協議会永源寺事務所ゆうあいの家	167	184	351
第37投票区	永源寺相谷町集会所	172	157	329
第38投票区	佐目町集会所	18	18	36
第39投票区	杠葉尾町自治会館	62	80	142
第40投票区	東近江市鈴鹿の里コミュニティセンター	94	116	210
第41投票区	箕川町集会所	19	25	44
第42投票区	君ヶ畑町集会所	22	23	45
第43投票区	東近江市五個荘高齢者能力活用センター	915	927	1,842
第44投票区	五個荘伊野部公会堂	135	146	281
第45投票区	奥構造改善センター	155	174	329
第46投票区	五個荘北町屋町会議所	327	308	635
第47投票区	五個荘金堂町自治会館	305	324	629
第48投票区	きぬがさ会館	356	426	782
第49投票区	七里会議所	439	459	898
第50投票区	宮荘町公会堂	322	322	644
第51投票区	東近江市五個荘支所	419	395	814
第52投票区	小幡公会堂	334	355	689

77 選挙人名簿選挙時登録者数（つづき）

投票区	投票所施設名称	男	女	合計
第53投票区	五個荘中町公会堂	342	358	700
第54投票区	築瀬報徳館	248	297	545
第55投票区	和田公会堂	169	160	329
第56投票区	百済寺本町集落センター	254	271	525
第57投票区	上中野集落センター	234	281	515
第58投票区	園集落センター	368	360	728
第59投票区	北坂集落センター	148	181	329
第60投票区	小倉公民館	206	220	426
第61投票区	東近江市立愛東南小学校体育館	351	362	713
第62投票区	鯉江町自治会館	191	208	399
第63投票区	上岸本公民館	255	271	526
第64投票区	つどいの広場童夢の館どむどむ	372	432	804
第65投票区	平柳公民館	216	237	453
第66投票区	北花沢草の根ハウス	368	414	782
第67投票区	今在家公民館(愛郷館)	332	349	681
第68投票区	東近江市立湖東第二小学校	438	456	894
第69投票区	勝堂農業研修センター	248	274	522
第70投票区	小田苧共澤館	634	662	1,296
第71投票区	南清水公民館	410	442	852
第72投票区	池庄公民館	369	390	759
第73投票区	神郷公民館	474	509	983
第74投票区	佐野区公民館	981	1,052	2,033
第75投票区	能登川栄町自治会公会堂	424	469	893
第76投票区	東近江市立めじろ保育園	454	435	889
第77投票区	東近江市立能登川第一幼稚園	1,105	1,148	2,253
第78投票区	今老人憩の家	297	287	584
第79投票区	東近江市立能登川コミュニティセンター	526	585	1,111
第80投票区	猪子草の根ハウス	505	532	1,037
第81投票区	山路町自治会館	920	916	1,836
第82投票区	能登川自治会館	446	494	940
第83投票区	智徳館	166	176	342
第84投票区	伊庭老人憩の家	526	575	1,101
第85投票区	東近江市能登川支所	558	588	1,146
第86投票区	小川老人憩の家	349	353	702
第87投票区	川南公民館	186	191	377
第88投票区	新宮東草の根ハウス	162	195	357
第89投票区	乙女浜啓徳館	213	235	448
第90投票区	福堂老人憩の家	218	266	484
第91投票区	栗見出在家老人憩の家	293	328	621
第92投票区	大中老人憩の家	137	141	278
第93投票区	蒲生デイサービスセンターあさひの	458	500	958
第94投票区	大塚草の根集会所	192	232	424
第95投票区	東近江市立蒲生西小学校体育館(ふれあいホール)	286	333	619
第96投票区	長峰コミュニティセンター	2,508	2,482	4,990
第97投票区	宮井草の根集会所	244	278	522
第98投票区	東近江市蒲生支所	573	557	1,130
第99投票区	石塔一区公民館	284	327	611
第100投票区	綺田草の根集会所	158	182	340
第101投票区	東近江市立蒲生東小学校	457	495	952
第102投票区	上本郷集会所	499	548	952
合計		44,123	45,849	89,972

資料：選挙管理委員会（平成25年10月20日執行 東近江市議会議員一般選挙）

7 8 一般会計決算状況

歳入

単位:円

		平成24年度		
		予 算 額	決 算 額	構 成 比
市	税	15,868,700,000	16,371,820,313	35.47%
	市 民 税	6,334,700,000	6,652,230,450	
	固 定 資 産 税	8,210,600,000	8,232,429,889	
	軽 自 動 車 税	267,300,000	282,385,998	
	市 た ば こ 税	600,000,000	728,959,530	
	入 湯 税	11,000,000	10,799,850	
	都 市 計 画 税	445,100,000	465,014,596	
地 方 譲 与 税	地 方 譲 与 税	354,027,000	354,027,494	0.77%
	地 方 揮 発 油 譲 与 税	105,380,000	105,380,494	
	自 動 車 重 量 譲 与 税	248,647,000	248,647,000	
利 子 割 交 付 金		39,251,000	39,251,000	0.09%
配 当 割 交 付 金		27,534,000	27,534,000	0.06%
株 式 等 譲 渡 所 得 割 交 付 金		7,148,000	7,148,000	0.02%
地 方 消 費 税 交 付 金		932,307,000	932,307,000	2.02%
ゴ ル フ 場 利 用 税 交 付 金		46,529,000	46,529,147	0.10%
自 動 車 取 得 税 交 付 金		137,860,000	137,860,000	0.30%
地 方 特 例 交 付 金		84,147,000	84,147,000	0.18%
地 方 交 付 税		11,387,595,000	11,387,595,000	24.67%
交 通 安 全 対 策 特 別 交 付 金		19,602,000	19,602,000	0.04%
分 担 金 及 び 負 担 金	分 担 金	609,123,000	608,946,664	1.32%
	分 担 金	41,475,000	39,616,640	
	負 担 金	567,648,000	569,330,024	
使 用 料 及 び 手 数 料	使 用 料	455,020,000	461,155,257	1.00%
	使 用 料	379,585,000	382,755,082	
	手 数 料	75,435,000	78,400,175	
国 庫 支 出 金	国 庫 支 出 金	4,816,849,000	4,690,051,653	10.16%
	国 庫 負 担 金	3,775,608,000	3,665,556,822	
	国 庫 補 助 金	1,009,249,000	1,000,540,000	
	国 庫 委 託 金	31,992,000	23,954,831	
県 支 出 金	県 支 出 金	2,817,033,000	2,676,849,713	5.80%
	県 負 担 金	1,277,728,000	1,235,553,394	
	県 補 助 金	1,182,143,000	1,086,371,718	
	県 委 託 金	357,162,000	354,924,601	
財 産 収 入	財 産 収 入	132,636,000	138,438,464	0.30%
	財 産 運 用 収 入	87,811,000	90,054,323	
	財 産 売 払 収 入	44,825,000	48,384,141	
寄 付 金		2,421,000	3,636,562	0.01%
基 本 繰 入 金		342,470,000	308,443,784	0.67%
繰 越 金		1,698,212,000	1,823,735,189	3.95%
諸 収 入	諸 収 入	1,612,383,000	1,638,595,717	3.55%
	延滞金、加算金及び過料	16,000,000	39,338,522	
	市 預 金 利 子	2,000,000	2,594,916	
	貸 付 金 元 利 収 入	130,716,000	105,615,450	
	受 託 事 業 収 入	30,471,000	12,414,450	
	雑 入	1,433,196,000	1,478,632,379	
市 債		6,034,862,000	4,394,162,000	9.52%
合 計		47,425,709,000	46,151,835,957	100.00%

78 一般会計決算状況（つづき）

歳出

単位：円

		平成24年度		
		予 算 額	決 算 額	構 成 比
議 会 費		275,489,000	266,199,382	0.59%
総 務 費		4,967,439,000	4,626,237,079	10.23%
	総 務 管 理 費	3,688,890,000	3,460,191,056	
	徴 税 費	706,553,000	682,860,941	
	戸 籍 住 民 基 本 台 帳 費	329,715,000	326,619,535	
	選 挙 費	202,330,000	119,269,334	
	統 計 調 査 費	12,487,000	10,121,884	
	監 査 委 員 費	27,464,000	27,174,329	
民 生 費		14,118,476,000	13,570,858,329	30.02%
	社 会 福 祉 費	7,300,302,000	6,959,044,948	
	児 童 福 祉 費	5,728,802,000	5,574,099,142	
	生 活 保 護 費	1,089,372,000	1,037,714,239	
衛 生 費		6,000,448,000	5,824,628,629	12.88%
	保 健 衛 生 費	4,144,514,000	3,991,347,943	
	清 掃 費	1,855,934,000	1,833,280,686	
労 働 諸 費		98,325,000	80,789,025	0.18%
農 林 水 産 業 費		2,040,311,000	1,820,852,200	4.03%
	農 業 費	1,931,463,000	1,747,815,028	
	林 業 費	106,424,000	70,656,085	
	水 産 業 費	2,424,000	2,381,087	
商 工 費		676,736,000	644,862,715	1.43%
土 木 費		2,930,286,000	2,604,917,076	5.76%
	土 木 管 理 費	183,160,000	168,658,440	
	道 路 橋 梁 費	728,346,000	664,529,556	
	河 川 費	96,018,000	85,914,814	
	都 市 計 画 費	664,749,000	608,038,525	
	下 水 道 費	1,129,590,000	970,000,000	
	住 宅 費	128,423,000	107,775,741	
消 防 費		1,790,799,000	1,764,187,922	3.90%
教 育 費		7,610,215,000	7,135,361,922	15.78%
	教 育 総 務 費	540,128,000	514,206,353	
	小 学 校 費	1,128,778,000	1,062,414,401	
	中 学 校 費	1,994,091,000	1,723,802,572	
	幼 稚 園 費	973,872,000	957,619,292	
	社 会 教 育 費	1,354,637,000	1,294,622,319	
	保 健 体 育 費	1,618,709,000	1,582,696,985	
災 害 復 旧 費		17,456,000	11,700,550	0.03%
	農 林 水 産 業 施 設 災 害 復 旧 費	13,298,000	7,542,550	
	公 共 土 木 施 設 災 害 復 旧 費	4,158,000	4,158,000	
公 債 費		5,702,680,000	5,670,589,790	12.54%
諸 支 出 金		1,187,707,000	1,185,832,376	2.62%
	基 金 費	1,187,707,000	1,185,832,376	
予 備 費		9,342,000	0	0
合 計		47,425,709,000	45,207,016,995	100.00%

7 9 特別会計決算状況

歳入

単位：円

会計名	平成24年度	
	予 算 現 額	歳 入 決 算 額
国民健康保険（事業勘定）特別会計	11,033,612,000	10,810,109,984
国民健康保険（施設勘定）特別会計	230,500,000	275,602,674
後期高齢者医療特別会計	928,496,000	887,744,403
介護保険特別会計	7,166,332,000	6,616,080,869
簡易水道事業特別会計	207,400,000	195,798,088
下水道事業特別会計	3,228,573,000	2,996,903,216
農業集落排水事業特別会計	1,295,000,000	1,208,634,322
公設地方卸売市場特別会計	43,400,000	46,837,894

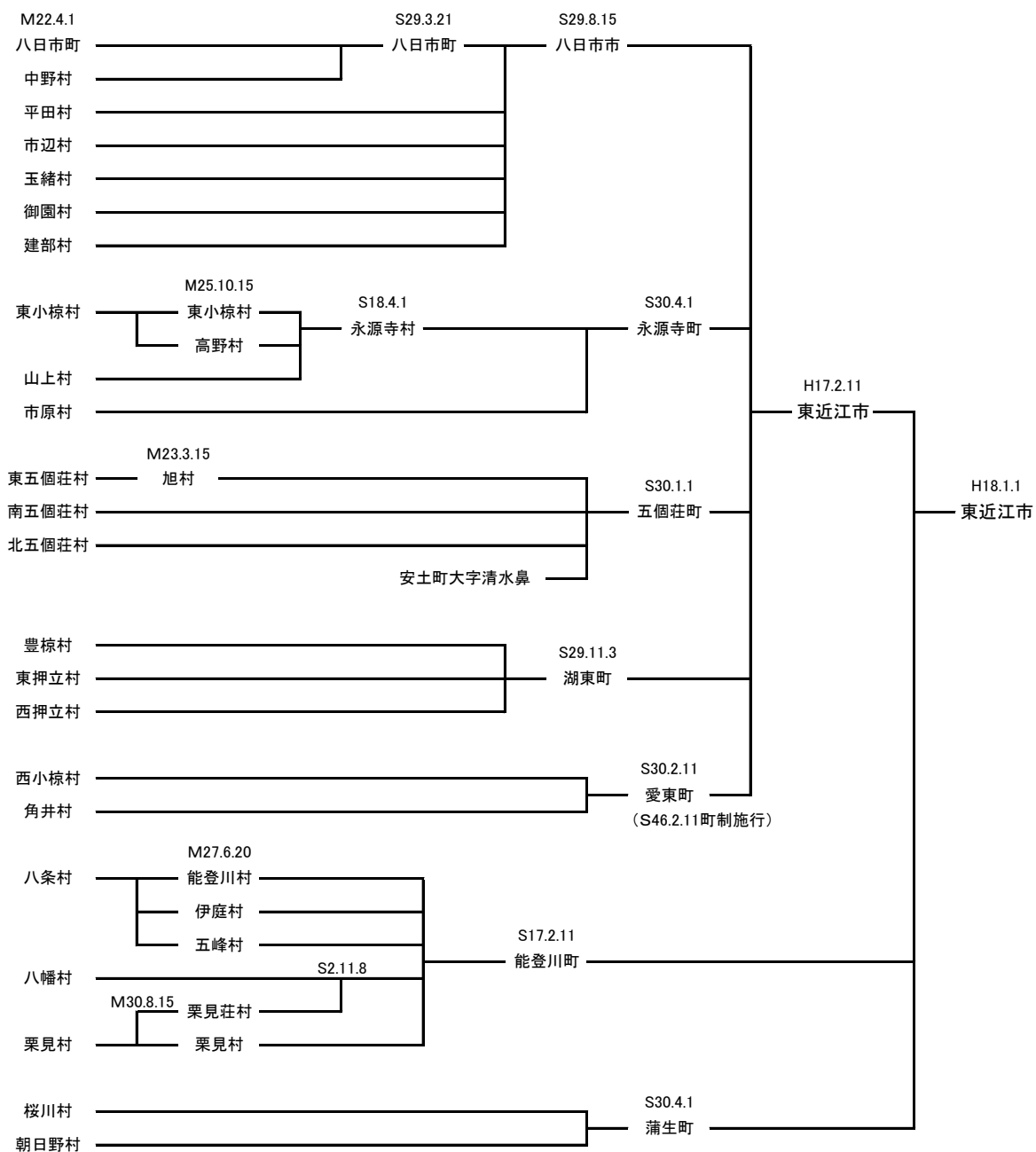
歳出

単位：円

会計名	平成24年度	
	予 算 現 額	歳 出 決 算 額
国民健康保険（事業勘定）特別会計	11,033,612,000	10,611,702,188
国民健康保険（施設勘定）特別会計	230,500,000	209,806,456
後期高齢者医療特別会計	928,496,000	867,912,033
介護保険特別会計	7,166,332,000	6,602,656,434
簡易水道事業特別会計	207,400,000	193,149,682
下水道事業特別会計	3,228,573,000	2,989,908,181
農業集落排水事業特別会計	1,295,000,000	1,206,621,699
公設地方卸売市場特別会計	43,400,000	36,305,234

第 1 4 章 市民のあゆみ

行政区域の変遷図



東近江市 略年表

平成15年05月15日	八日市市・永源寺町・五個荘町・愛東町・湖東町合併検討協議会設置
平成15年06月27日	八日市市・永源寺町・五個荘町・愛東町・湖東町合併協議会設置
平成16年05月20日	合併調印式
平成16年11月18日	八日市市・永源寺町・五個荘町・愛東町・湖東町の配置分合に対する総務大臣告示
平成16年11月26日	東近江市・能登川町・蒲生町合併検討協議会設置
平成17年02月11日	東近江市誕生
平成17年02月27日	東近江市長選挙(1回目) 中村功一氏が市長に就任
平成17年03月02日	東近江市・能登川町・蒲生町合併協議会設置
平成17年05月20日	東近江市・能登川町・蒲生町の配置分合に対する総務大臣告示
平成17年10月23日	東近江市議会議員一般選挙(24人が当選)
平成18年01月01日	新・東近江市誕生
平成18年01月28日	東近江市議会議員増員選挙(9人が当選)
平成18年02月11日	東近江市誕生記念式典
平成18年12月03日	東近江スマイルネット開局
平成18年12月22日	東近江市平和都市宣言
平成19年03月01日	東近江市の花「ムラサキ」・木「イロハモミジ」告示
平成19年 3月	「総合計画」策定
平成20年 3月	「国土利用計画」策定
平成20年04月01日	「こども条例」施行
平成20年08月08日	ひまわり幼稚園竣工
平成20年11月01日	蒲生図書館開館
平成21年02月15日	東近江市長選挙(2回目) 西澤久夫氏が市長に就任
平成21年03月31日	政所小学校閉校
平成21年 4月	くらしのガイドブック発行(官民協働による予算ゼロ事業)
平成21年10月18日	東近江市議会議員一般選挙(定数が26人になる)
平成21年10月	発達支援センター竣工
平成22年 4月	箕作小学校開校
平成22年06月02日	市内6商工会の合併に関する基本協定書調印式
平成22年06月06日	相谷熊原遺跡 発掘調査現地説明会(愛知川ビーナス 公開)
平成22年06月18日	国立病院機構滋賀病院に設置する滋賀医大の寄附講座の調印式
平成22年09月01日	八日市南小学校 新校舎へ移転
平成22年10月05日	ソーラーサイクルステーション“ぎんりんBiz”実験開始(7月1日設置)
平成22年10月16日	布引グリーンスタジアム竣工
平成22年11月09日	市内6商工会の合併契約書締結式を開催
平成22年12月27日	行政改革推進委員会が「行政改革の推進に関する答申」を市長に提出
平成23年01月04日	平田コミュニティーセンター 指定管理へ移行
平成23年02月08日	(仮称)独立行政法人国立滋賀病院機構東近江総合医療センター整備並びに運営にかかる基本協定調印式

東近江市 略年表（つづき）

平成23年03月16日	東近江市災害支援本部設置
平成23年03月22日	新・水道事務所(川合寺町地先)開所
平成23年03月26日	一般国道421号石樽トンネル開通
平成23年03月31日	甲津畑小学校閉校
平成23年07月14日	東近江市蛭子田遺跡で日本最古級の壺鐙が出土
平成23年12月08日	「危機発生時における相互応援に関する協定書」をいなべ市と締結
平成24年02月01日	八日市大風の名称を「東近江大風」に変更
平成24年02月29日	「湖東の森林(もり)づくりに関する共同宣言」採択
平成24年03月17日	滋賀県平和祈念館 開館
平成24年3月	総合計画【後期】策定
平成24年07月23日	皇太子殿下が五個荘地区を訪問
平成24年09月06日	「連携・協力に関する協定」を滋賀県立大学と締結
平成24年10月01日	愛東コミュニティセンター 指定管理へ移行
平成24年10月01日	御園コミュニティセンター 指定管理へ移行
平成24年10月4～5日	第13回介護保険推進全国サミットinひがしおうみ開催
平成25年02月27日	東近江市長選挙(3回目) 小椋正清氏が市長に就任
平成25年04月01日	蒲生病院が蒲生医療センターに移行
平成25年04月01日	市内初の公立認定こども園、ちどり幼児園が開園
平成25年12月22日	名神高速道路蒲生スマートICが開通

東近江市統計書

平成25年版

平成27年3月発行

編集・発行

東近江市企画部企画課

〒527-8527 東近江市八日市緑町 10 番 5 号

電 話 050-5801-5610

FAX 0748-24-1457

<http://www.city.higashiomi.shiga.jp/>