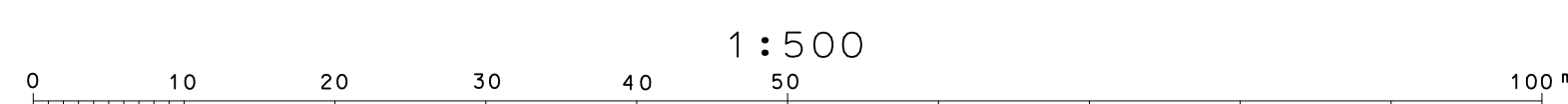

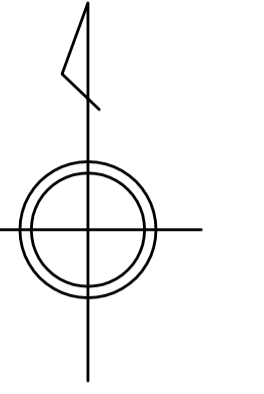


平成二十二年三月三十一日調製

アジア航測株式会社調製

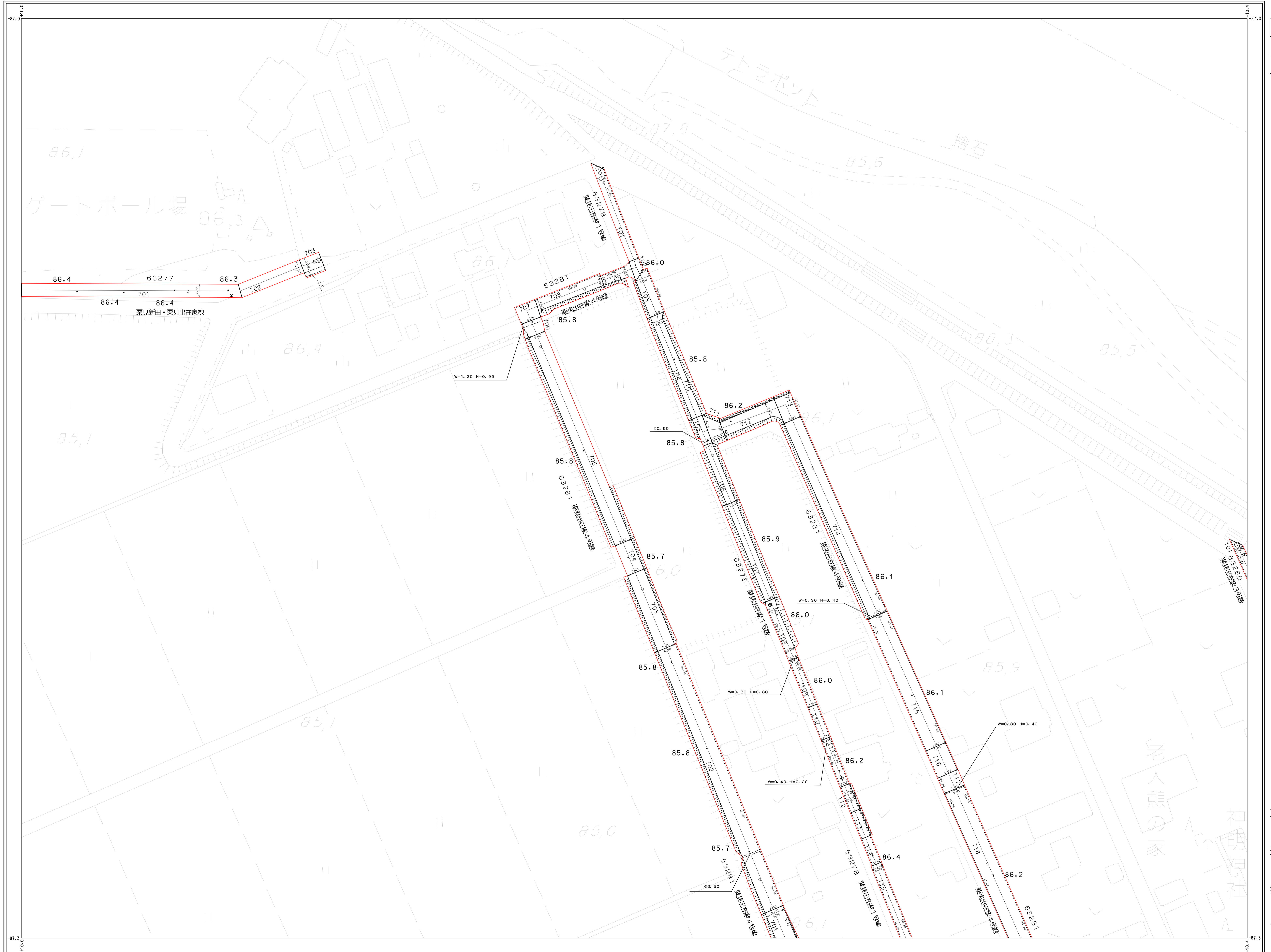
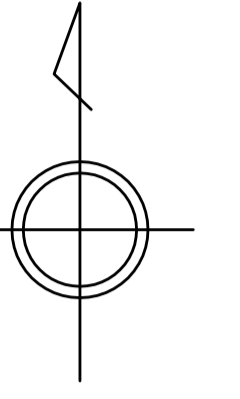
202-1	202-2	
202-3	202-4	



東
近
江
市

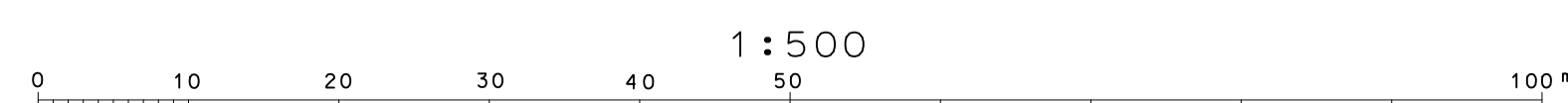
平成二十二年三月三十一日調製

202-1	202-2	203-1
202-3	202-4	203-3



アジア航測株式会社調製

東 近 江 市



0202-3
1:500


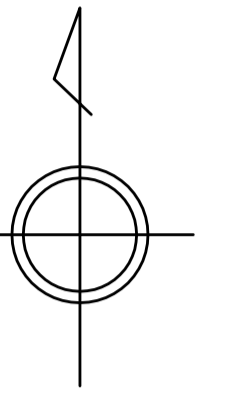
東近江市道路台帳図

(能登川地区)

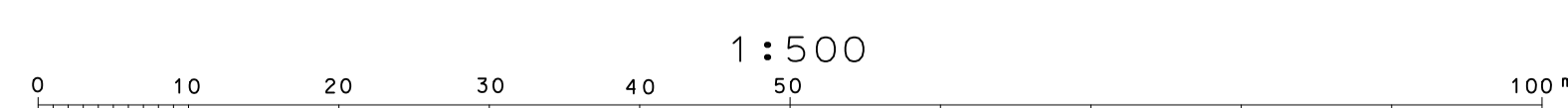
平成二十一年三月三十一日調製

アジア航測株式会社調製

202-1	202-2
202-3	202-4
	302-2



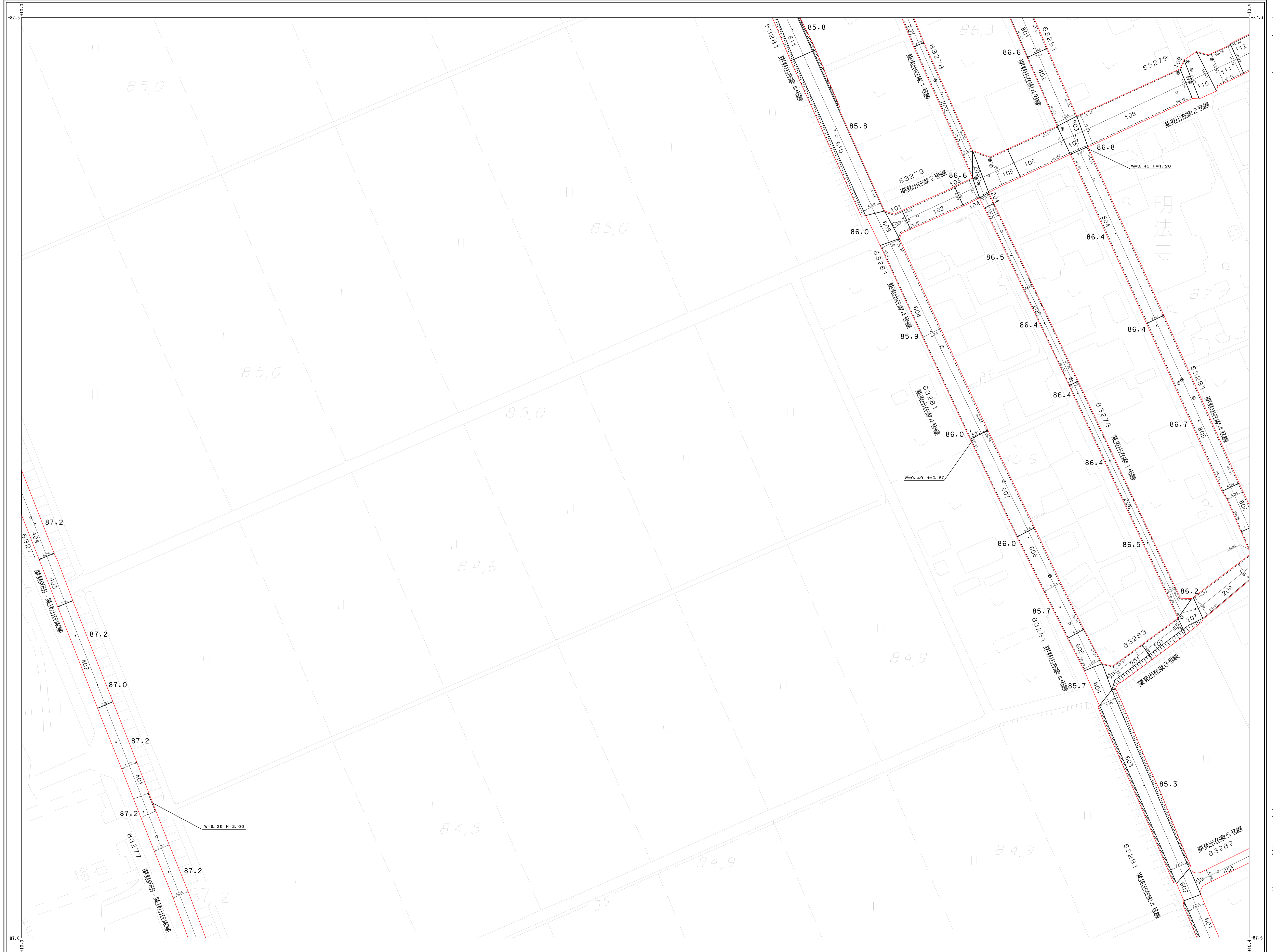
東
近
江
市



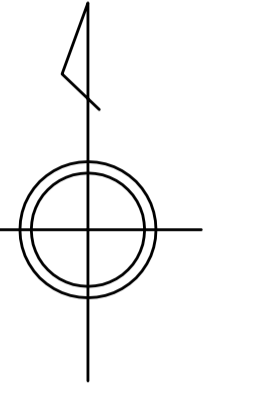
0202-3

平成二十一年三月三十一日調製

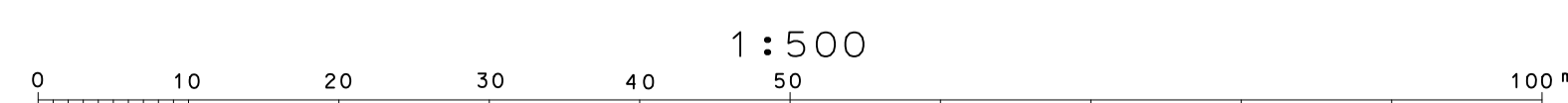
アジア航測株式会社調製



202-1	202-2	203-1
202-3	202-4	203-3
302-2	303-1	



東
近
江
市



1:500

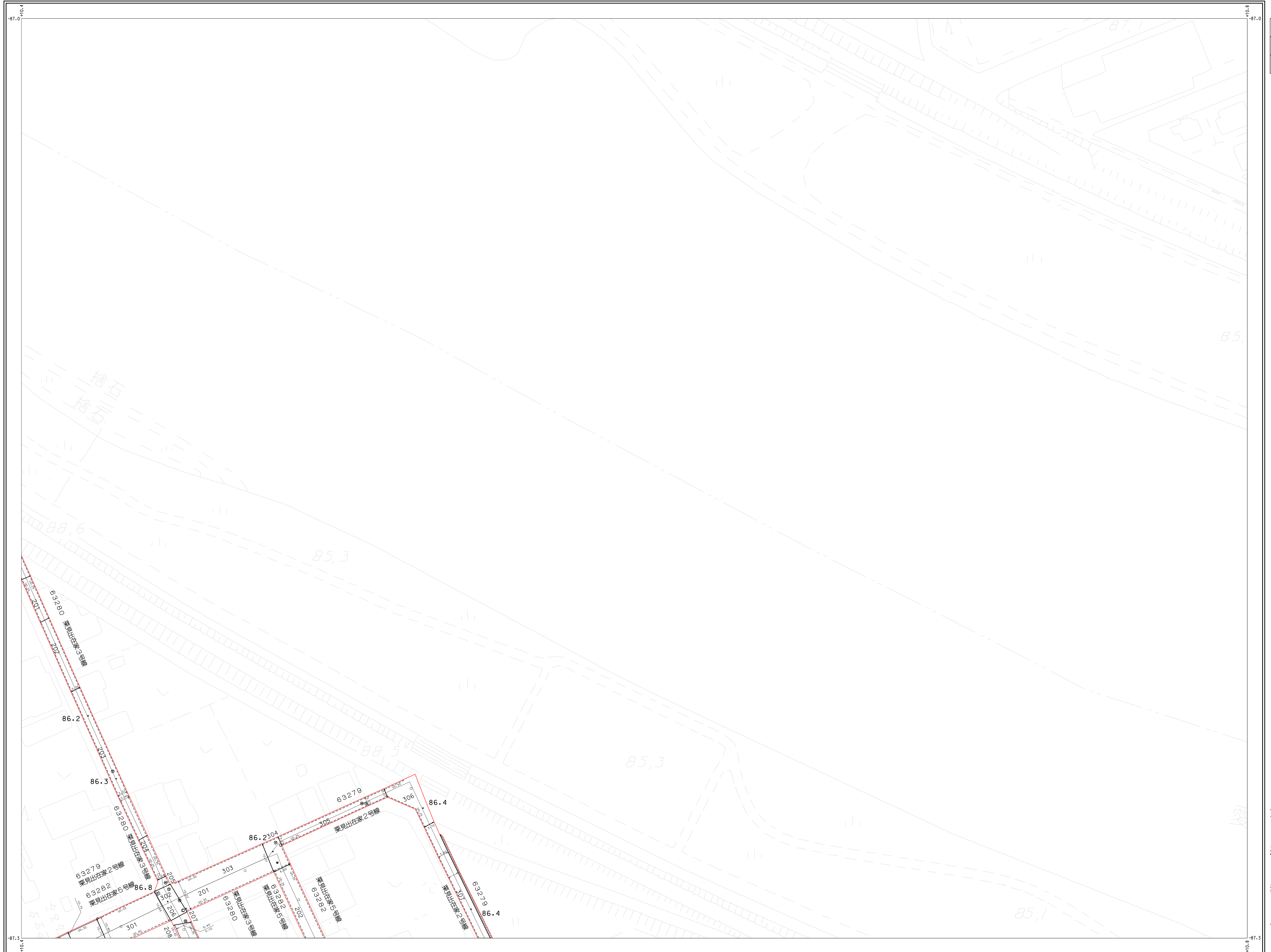
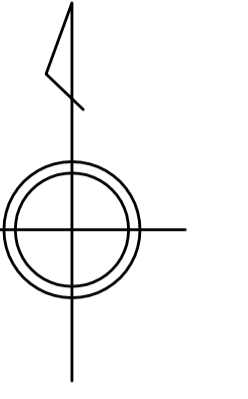
0203-1
1:500

東近江市道路台帳図

(能登川地区)

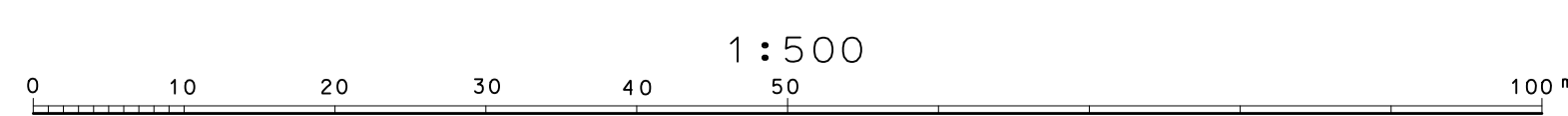
平成二十二年三月三十一日調製

202-2	203-1
202-4	203-3 203-4



アジア航測株式会社調製

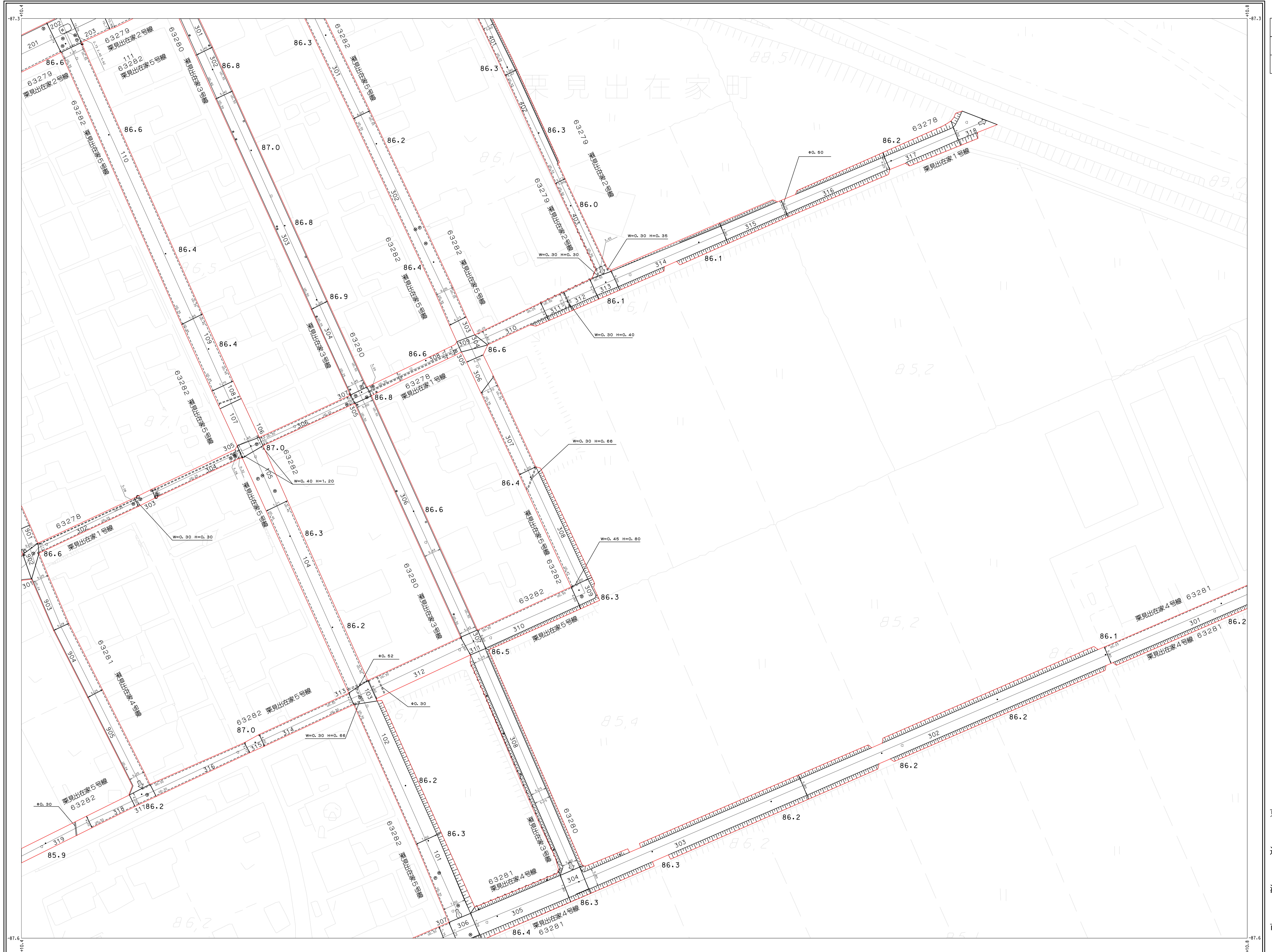
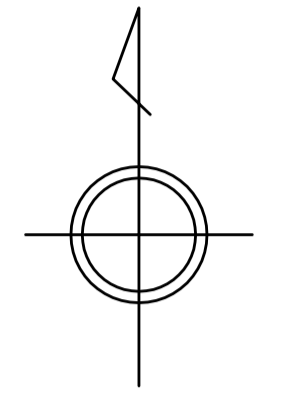
東
近
江
市



0203-1

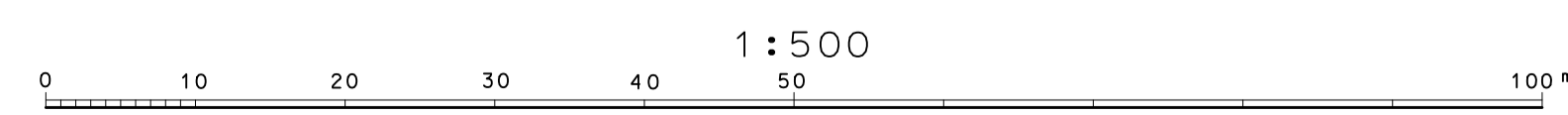
平成二十一年三月三十一日調製

202-2	203-1
202-4	203-3 203-4
302-2	303-1 303-2



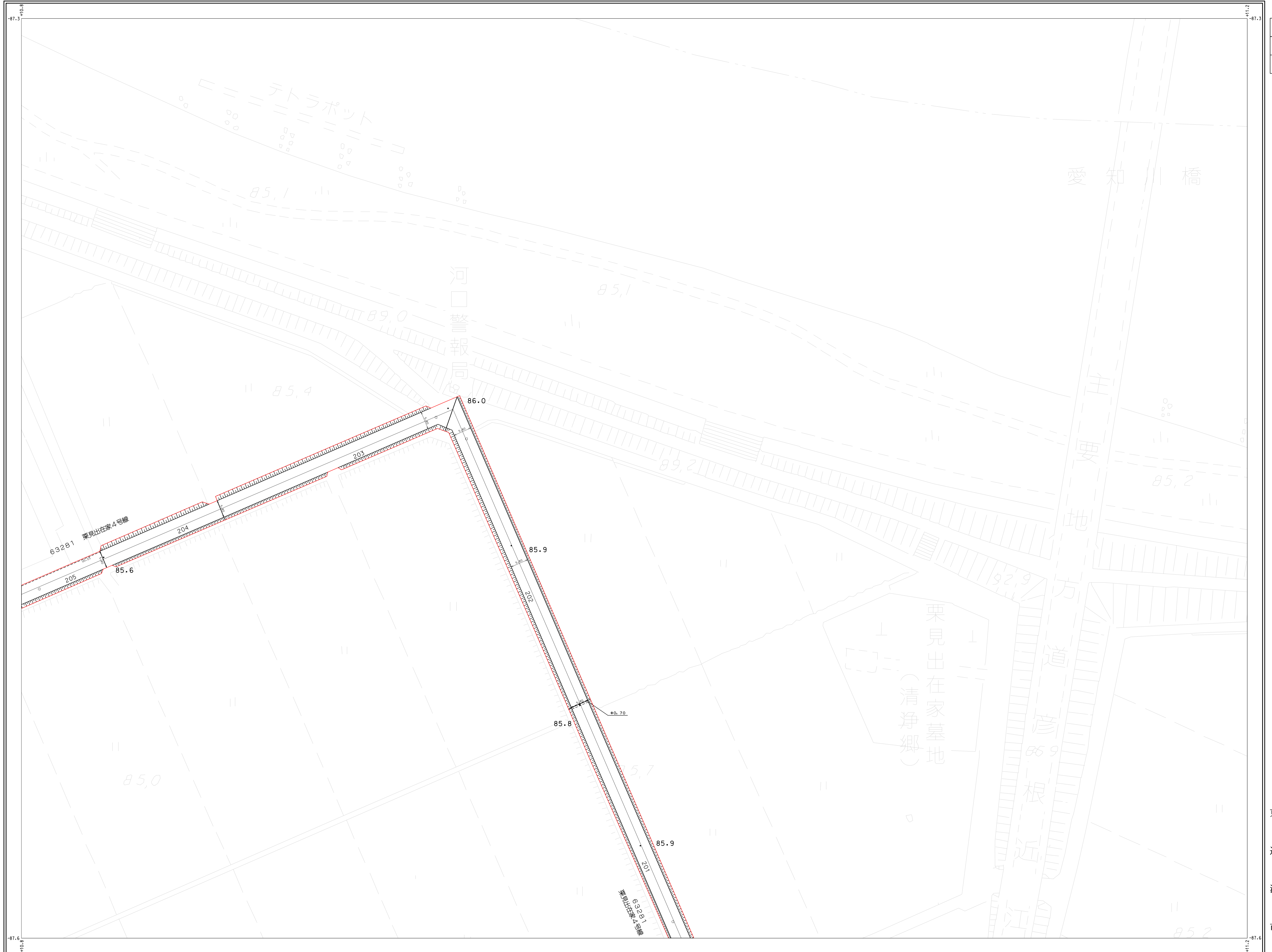
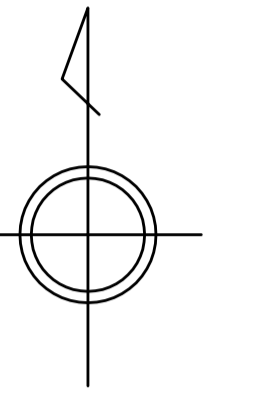
アジア航測株式会社調製

東
近
江
市



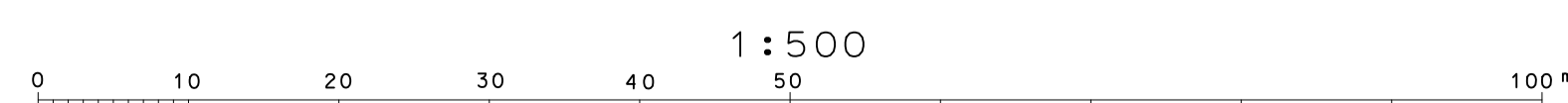
平成二十二年三月三十一日調製

203-1		
203-3	203-4	
303-1	303-2	304-1



アジア航測株式会社調製

東
近
江
市



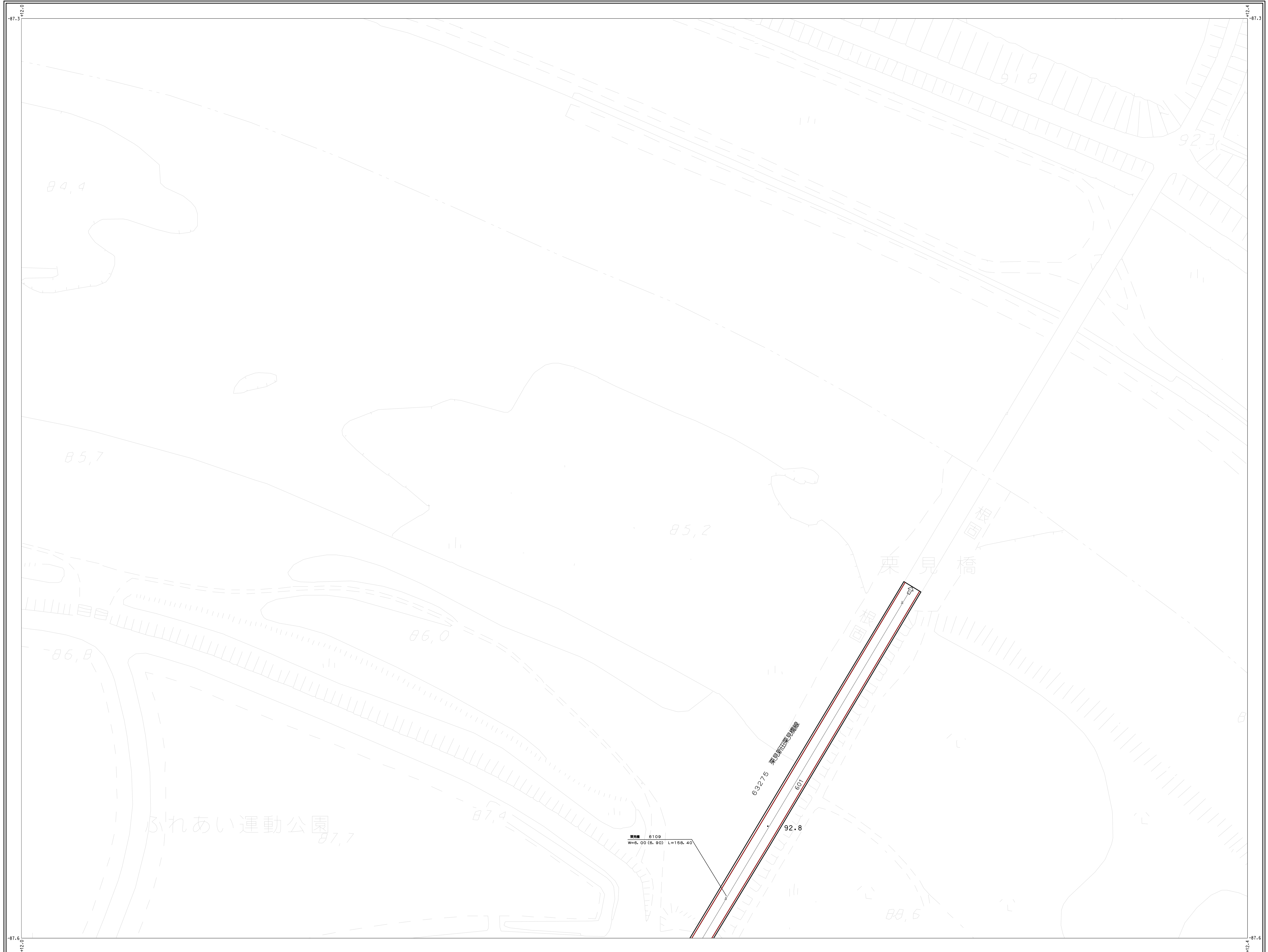
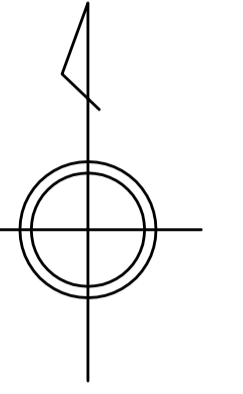
0205-3
1:500

東近江市道路台帳図

(能登川地区)

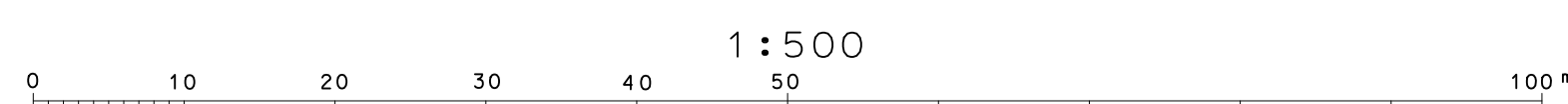
平成二十一年三月三十一日調製

	205-3	
304-2	305-1	



アジア航測株式会社調製


東
近
江
市



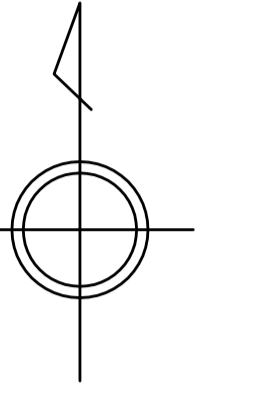
0205-3

平成二十一年三月三十一日調製

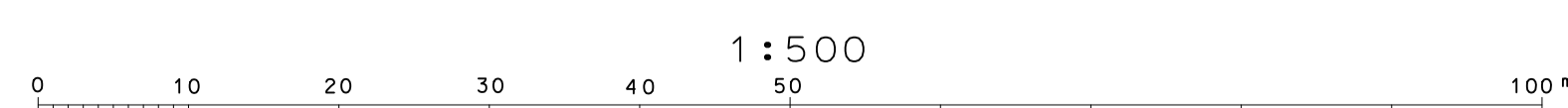
アジア航測株式会社調製



202-3	202-4	203-3
	302-2	303-1
	302-4	303-3

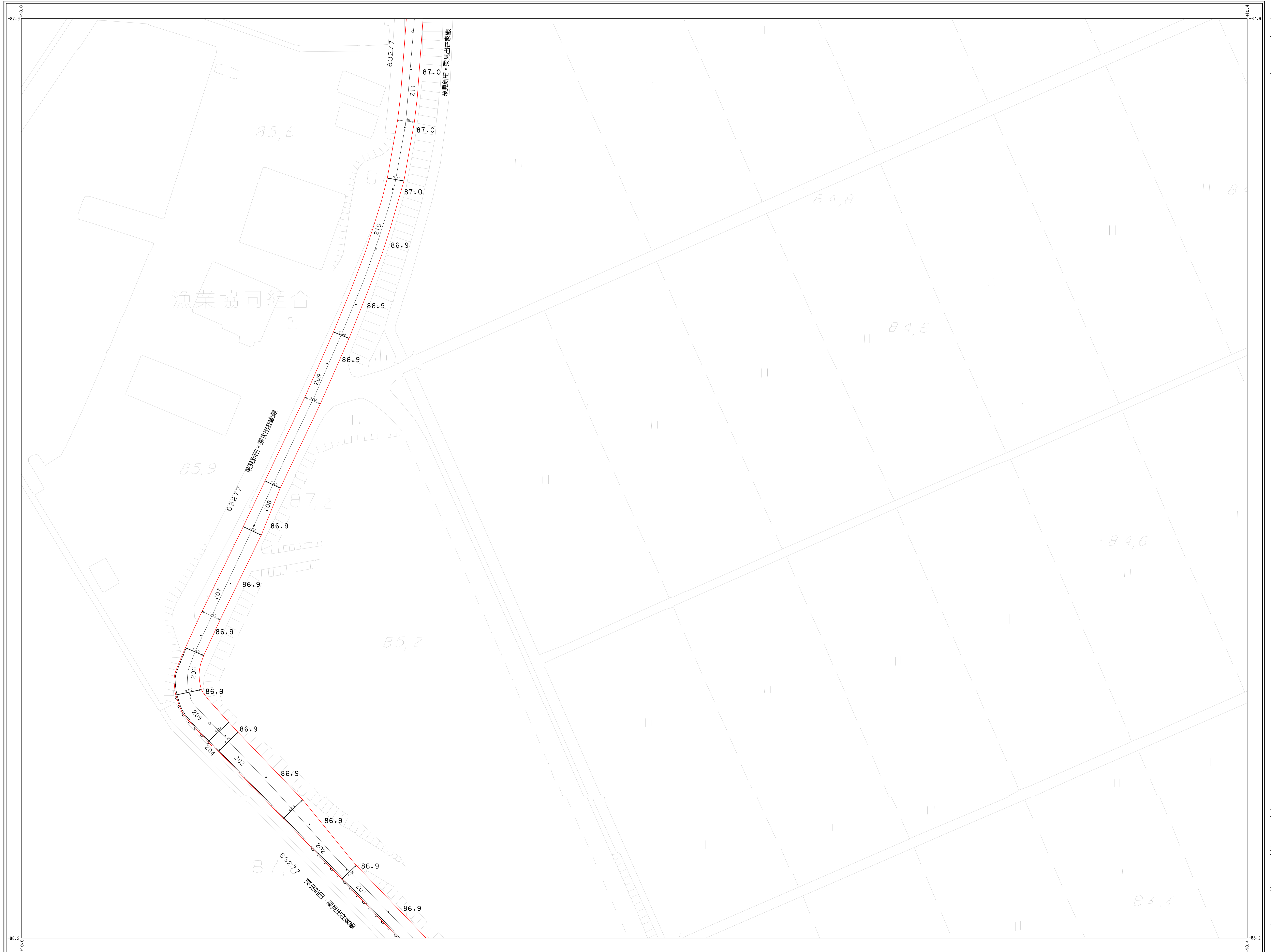
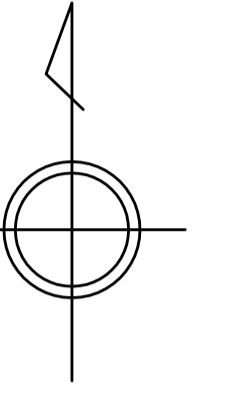


東
近
江
市



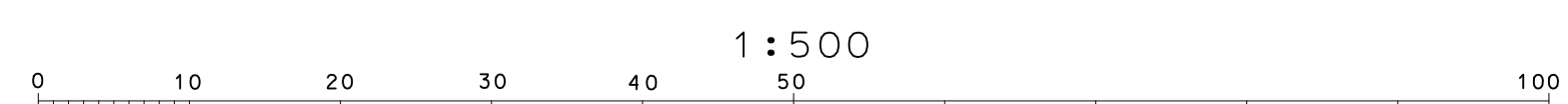
平成二十一年三月三十一日調製

302-2	303-1
302-4	303-3
402-2	403-1




アジア航測株式会社調製

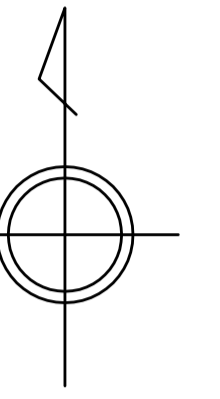
東
近
江
市



平成二十一年三月三十一日調製

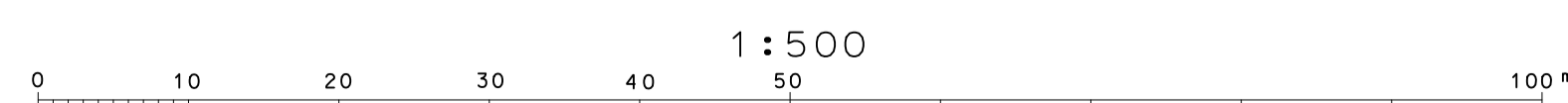


202-4	203-3	203-4
302-2	303-1	303-2
302-4	303-3	303-4




アジア航測株式会社調製

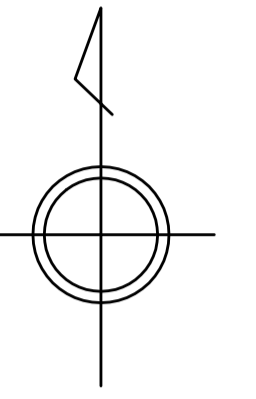
東
近
江
市



平成二十一年三月三十一日調製

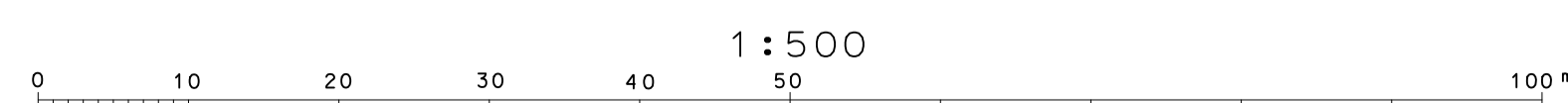


203-3	203-4
303-1	303-2 304-1
303-3	303-4 304-3



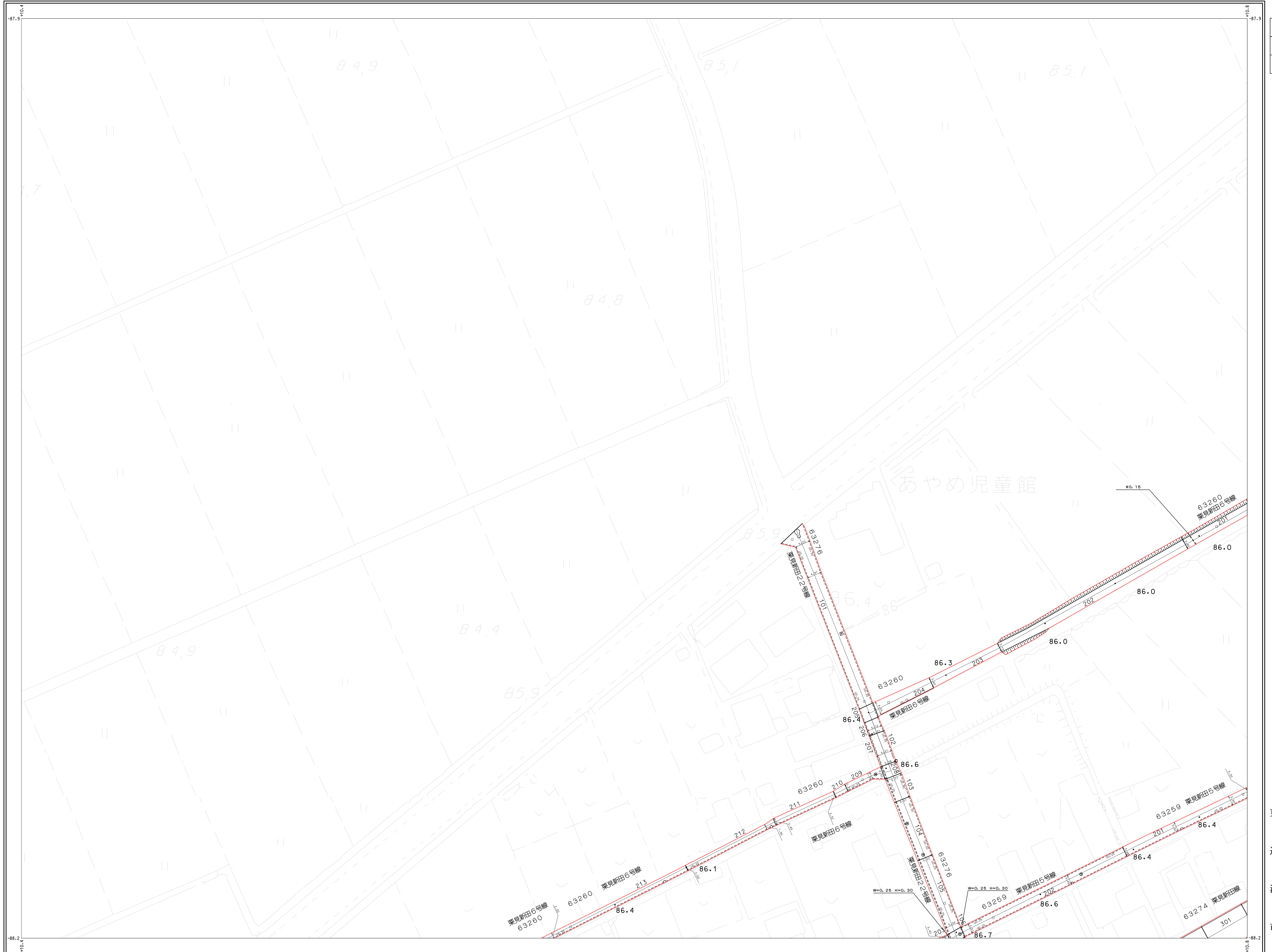
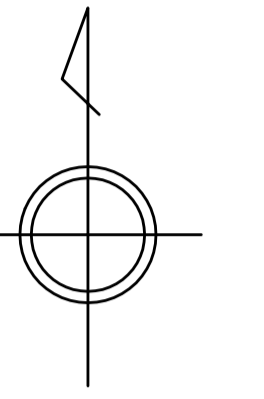
アジア航測株式会社調製

東
近
江
市



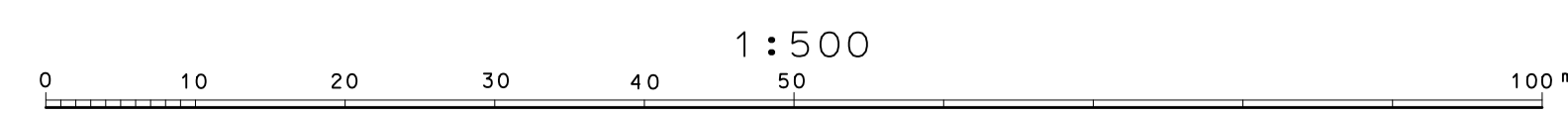
平成二十一年三月三十一日調製

302-2	303-1	303-2
302-4	303-3	303-4
402-2	403-1	403-2



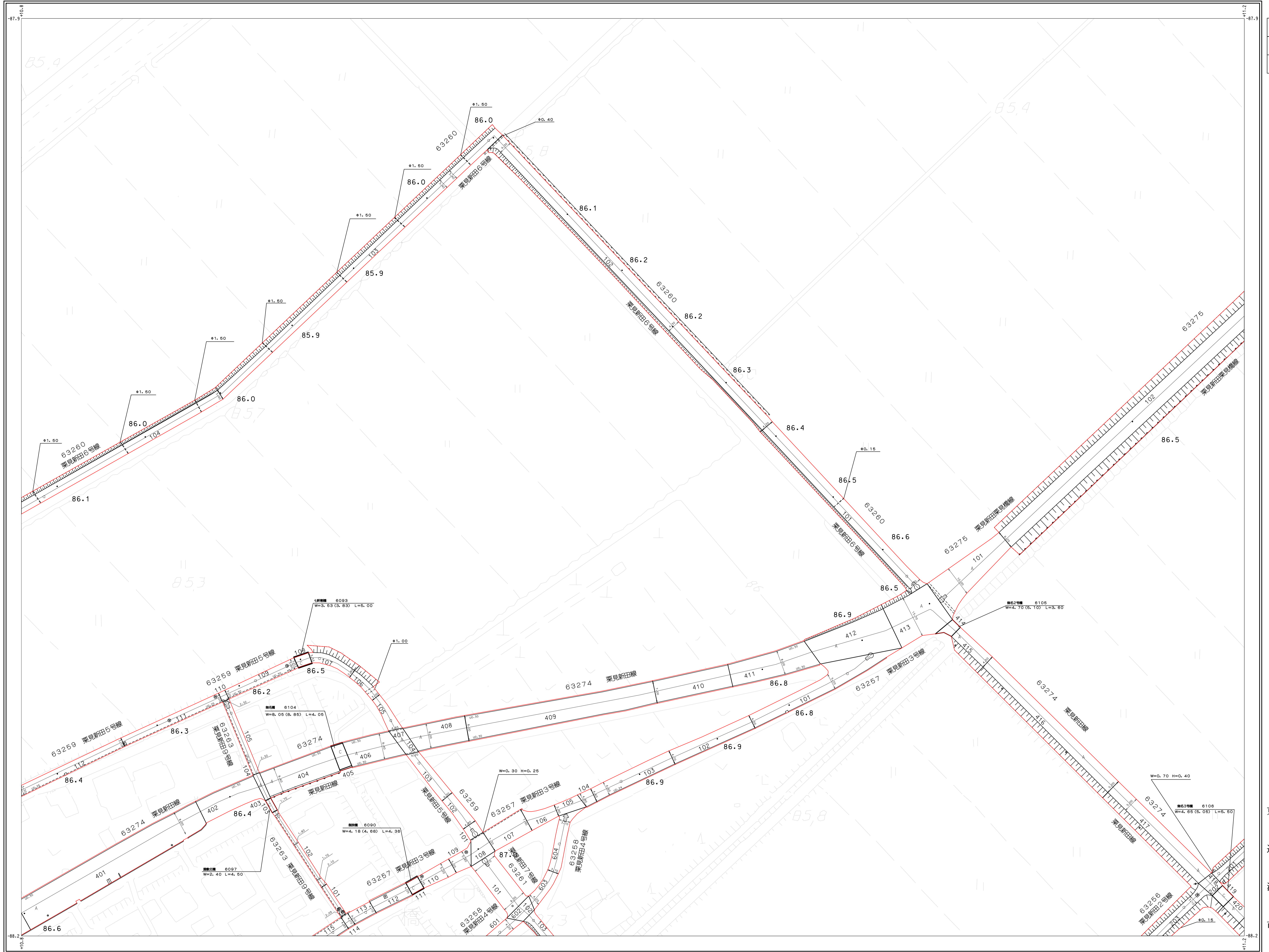
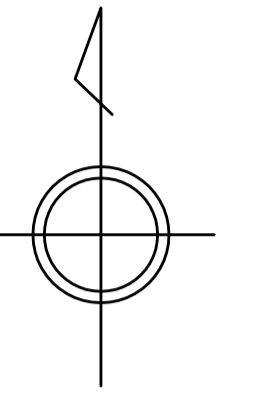
アジア航測株式会社調製

東
近
江
市



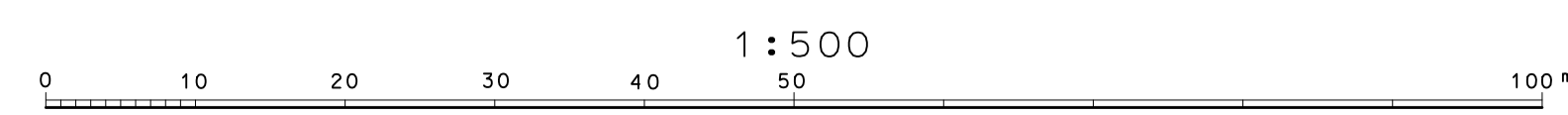
平成二十一年三月三十一日調製

303-1	303-2	304-1
303-3	303-4	304-3
403-1	403-2	404-1




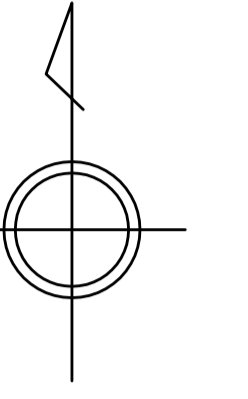
アジア航測株式会社調製

東
近
江
市



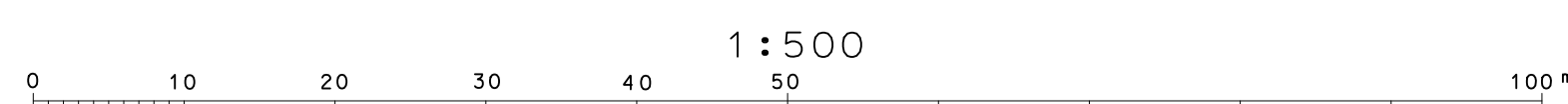
平成二十一年三月三十一日調製

203-4		
303-2	304-1	304-2
303-4	304-3	304-4



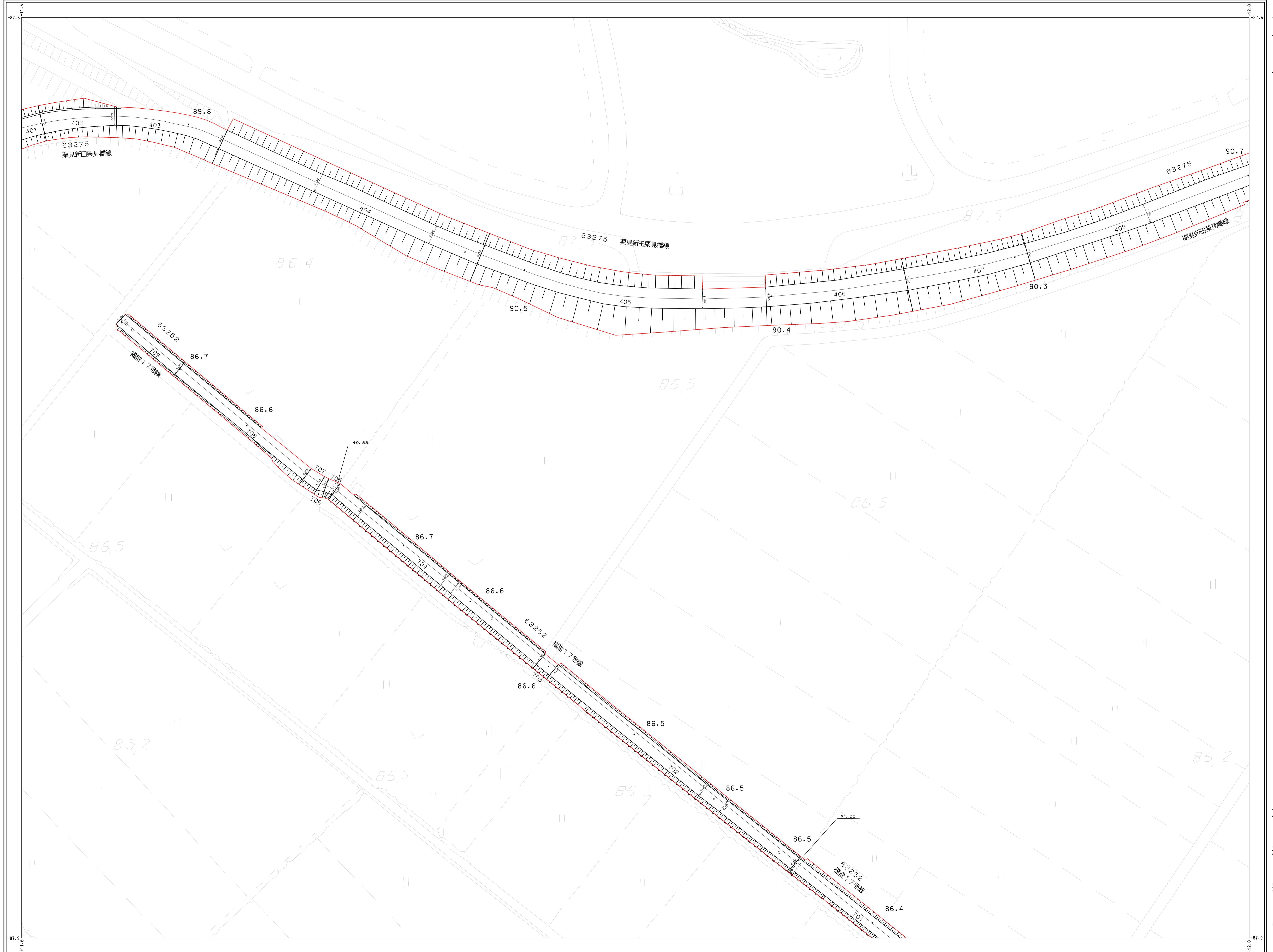
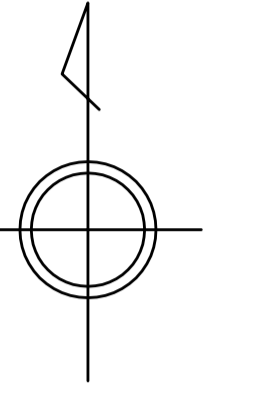
アジア航測株式会社調製

東
近
江
市



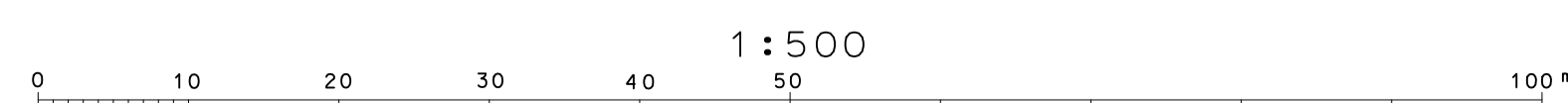
平成二十一年三月三十一日調製

		205-3
304-1	304-2	305-1
304-3	304-4	305-3




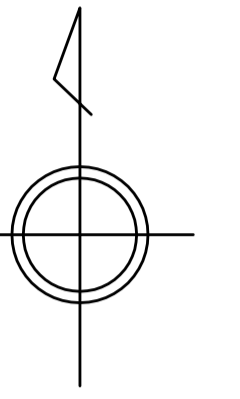
アジア航測株式会社調製

東
近
江
市



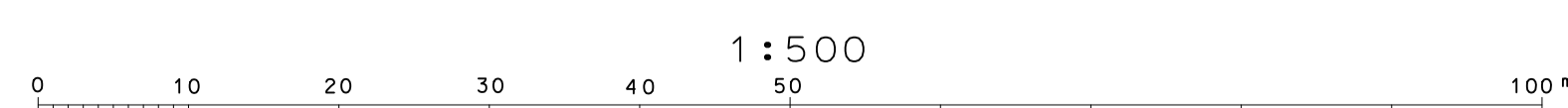
平成二十一年三月三十一日調製

303-2	304-1	304-2
303-4	304-3	304-4
403-2	404-1	404-2



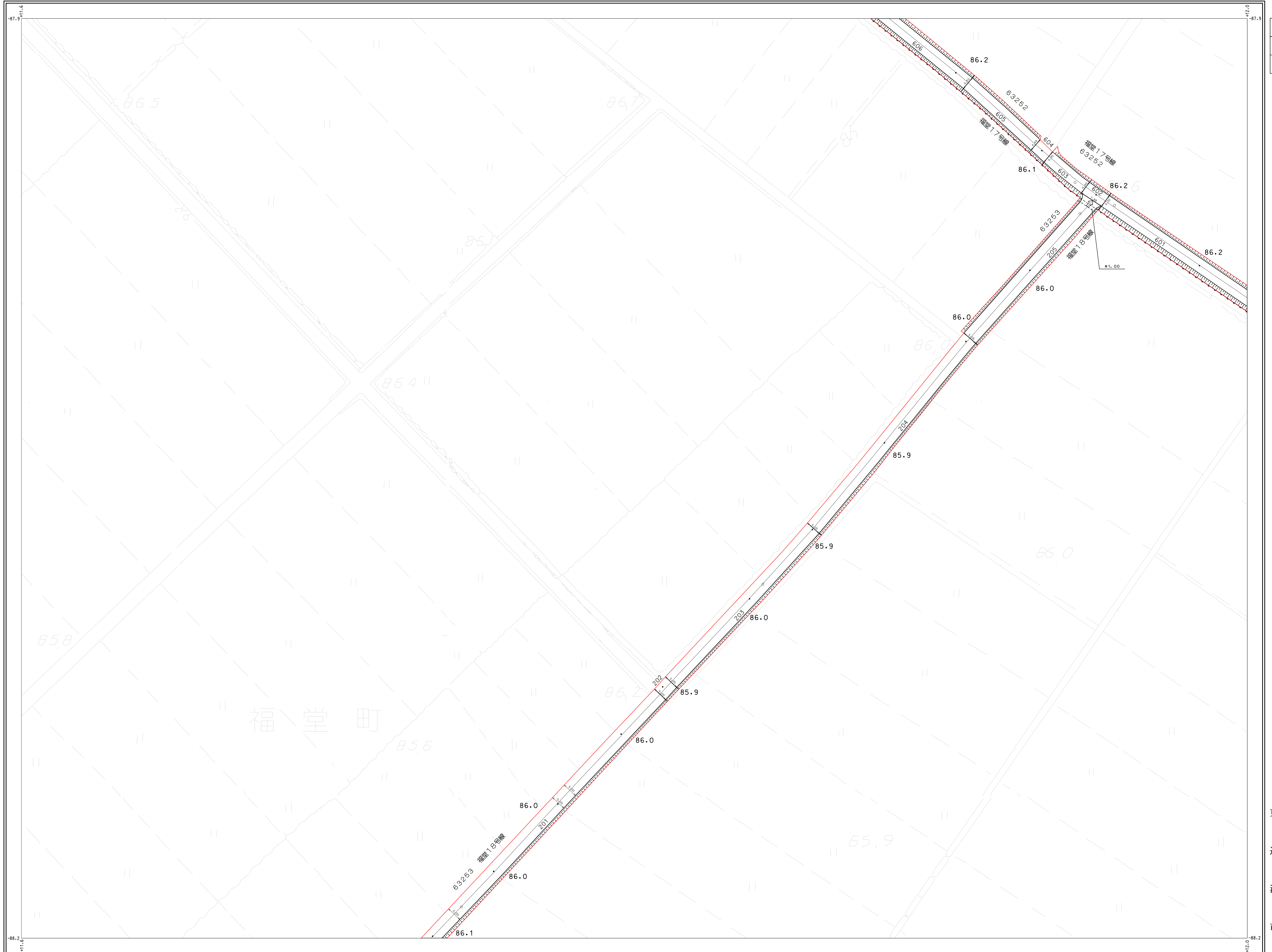
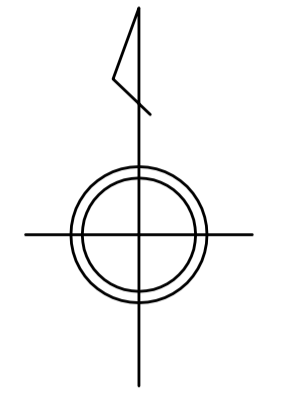
アジア航測株式会社調製

東
近
江
市



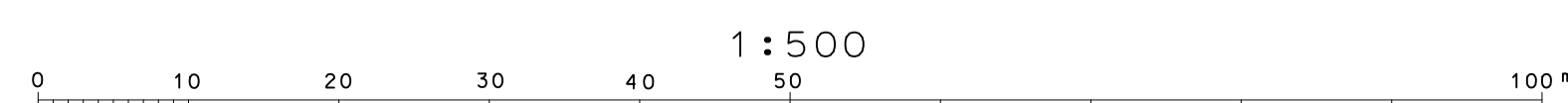
平成二十一年三月三十一日調製

304-1	304-2	305-1
304-3	304-4	305-3
404-1	404-2	405-1



アジア航測株式会社調製

東
近
江
市

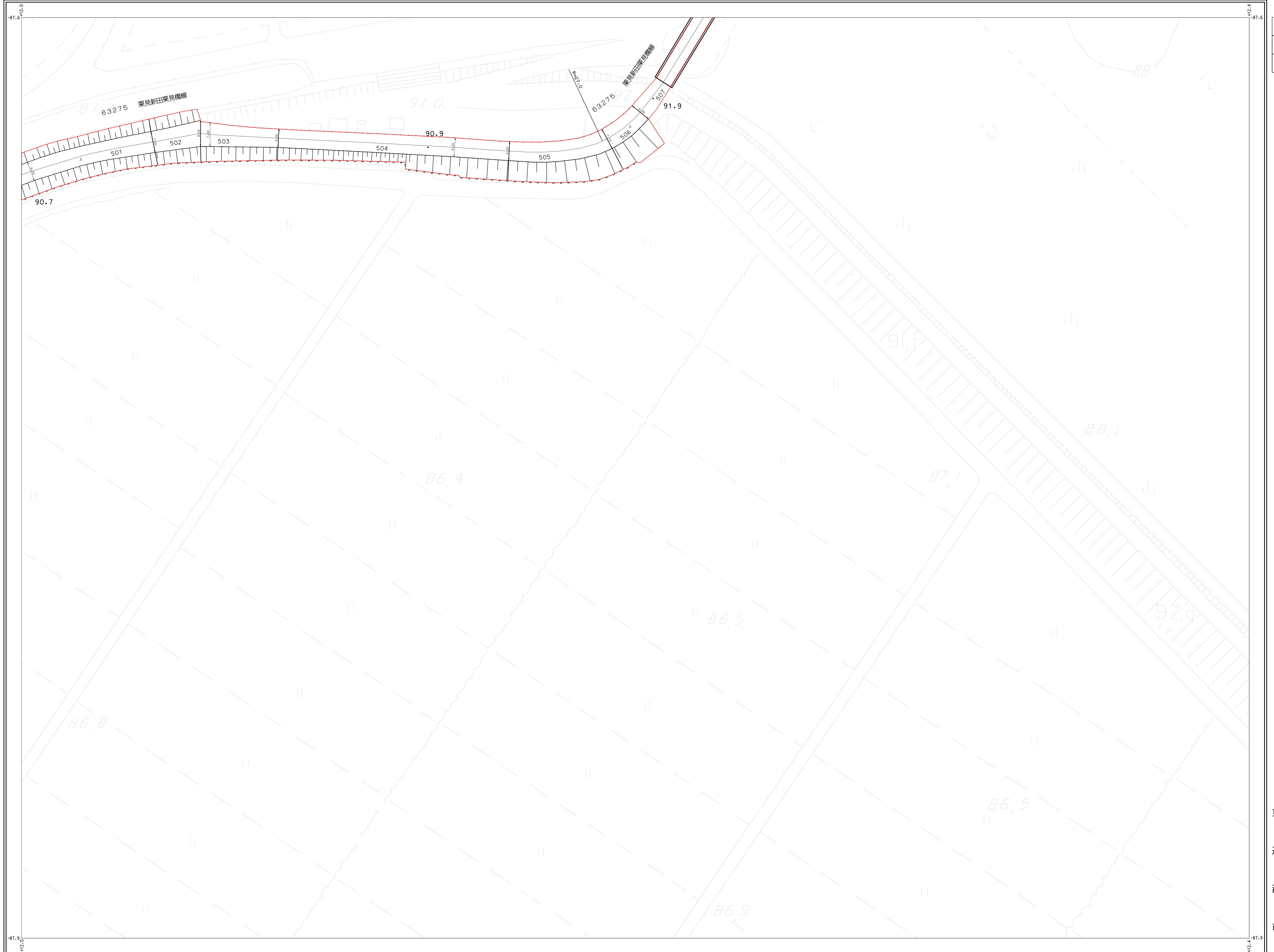


0305-1
1:500

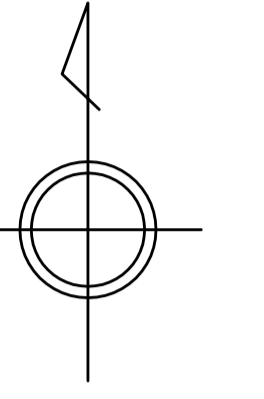
東近江市道路台帳図

(能登川地区)

平成二十一年三月三十一日調製

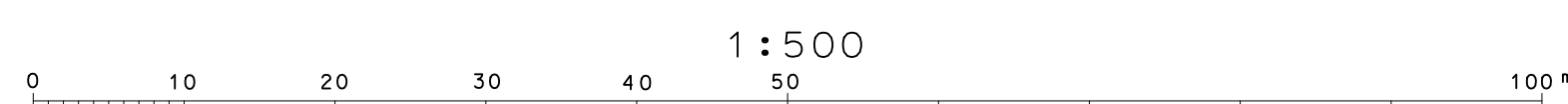


205-3	
304-2	305-1
304-4	305-3 305-4



アジア航測株式会社調製

東
近
江
市



0305-1

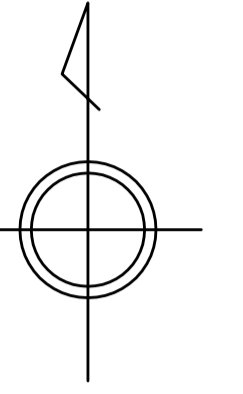
0305-3
1:500

東近江市道路台帳図

(能登川地区)

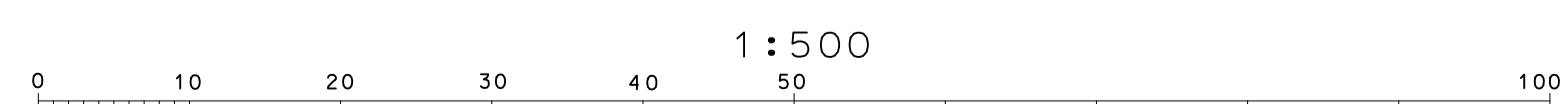
平成二十一年三月三十一日調製

304-2	305-1
304-4	305-3 305-4
404-2	405-1 405-2



アジア航測株式会社調製

東
近
江
市



0305-3