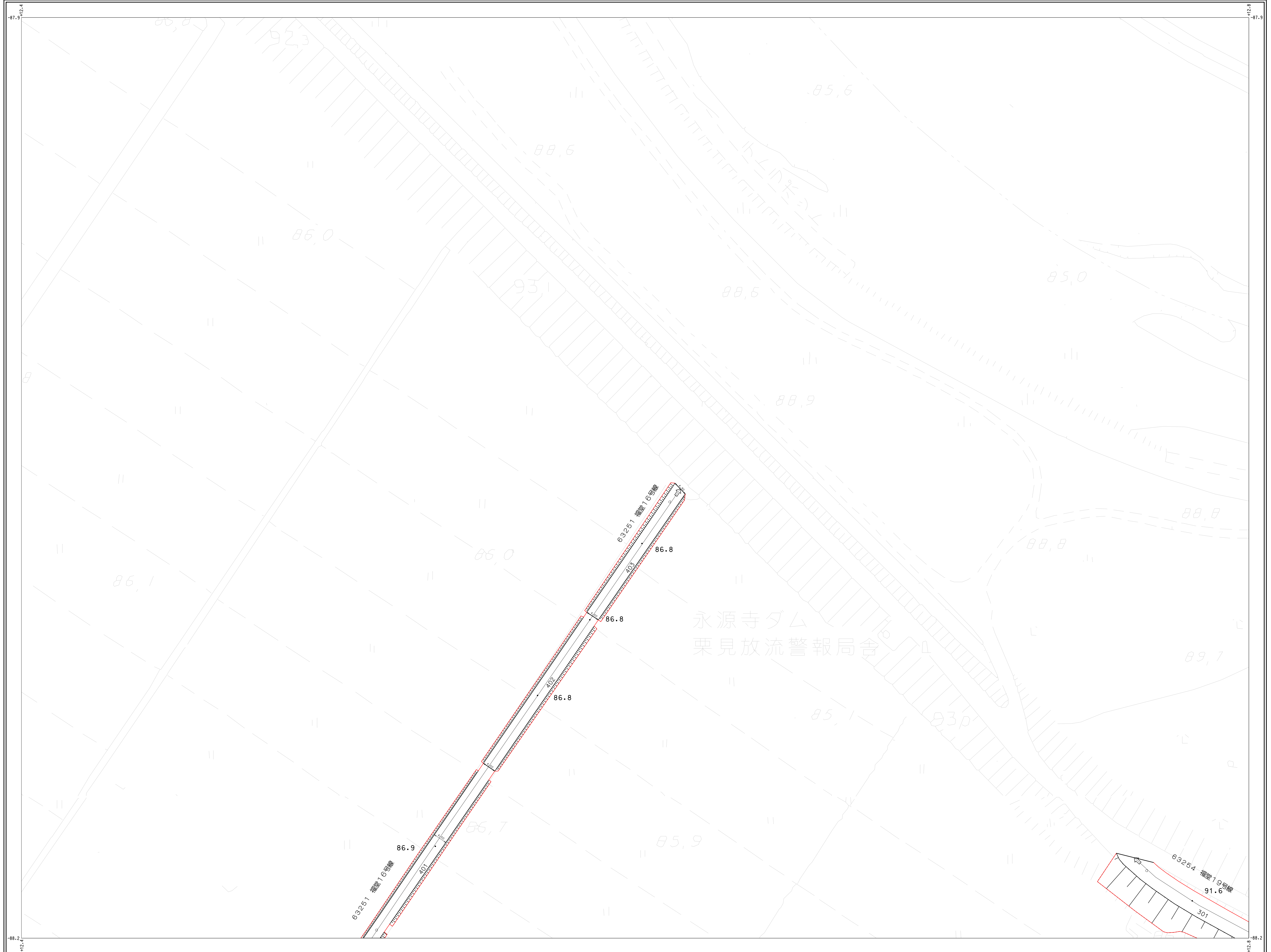
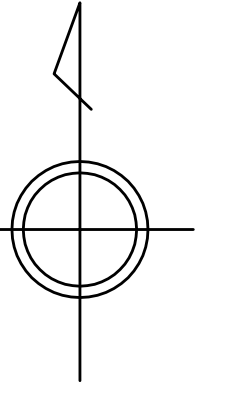


平成二十一年三月三十一日調製

アジア航測株式会社調製

305-1		
305-3	305-4	306-3
405-1	405-2	406-1



東
近
江
市




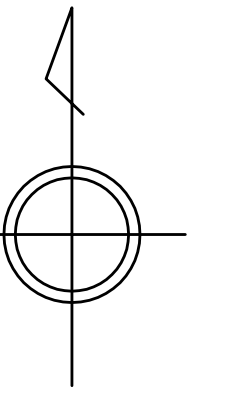
0306-3
1:500

東近江市道路台帳図

(能登川地区)

平成二十一年三月三十一日調製

305-4	306-3	306-4
405-2	406-1	406-2



アジア航測株式会社調製

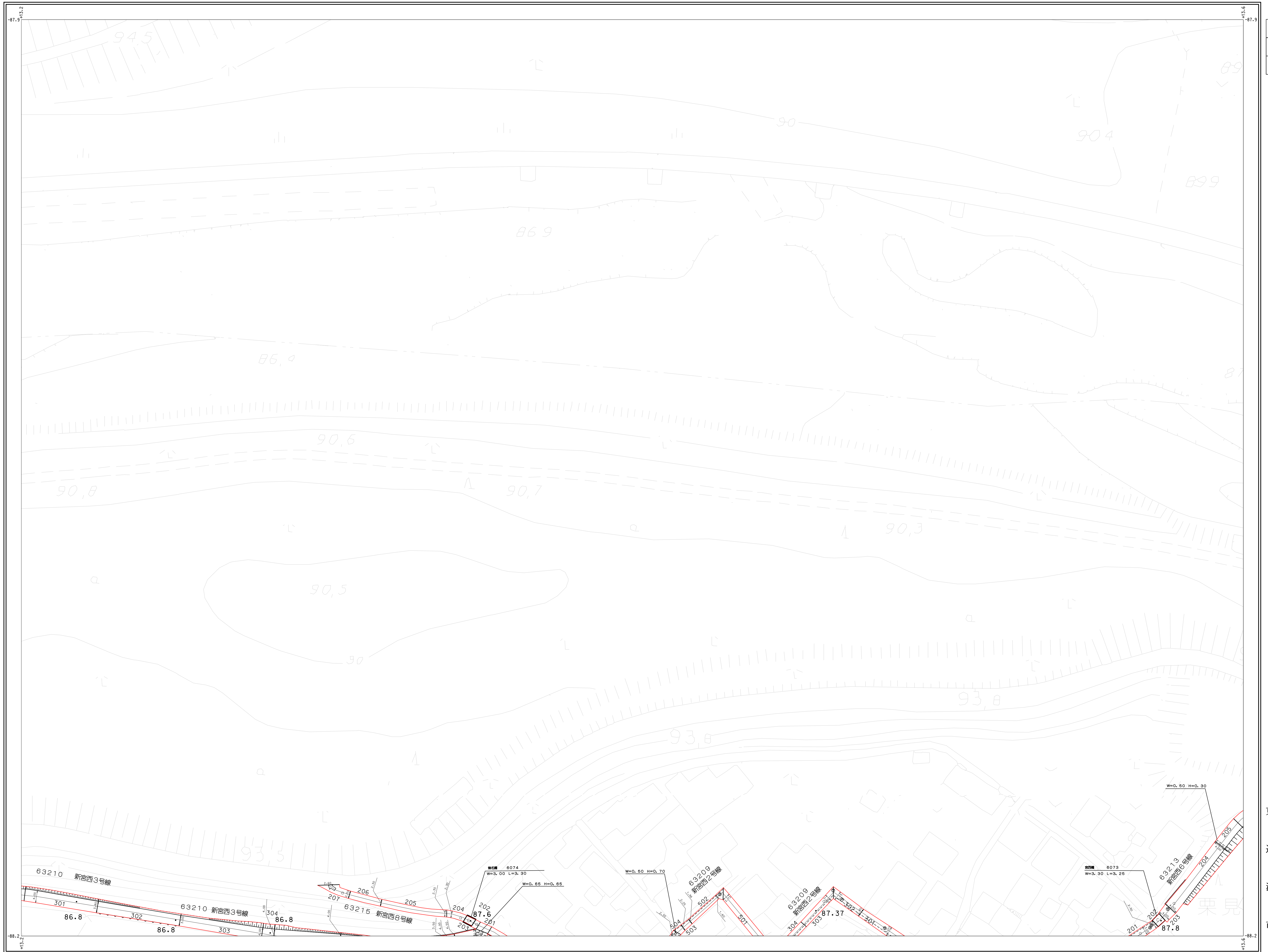
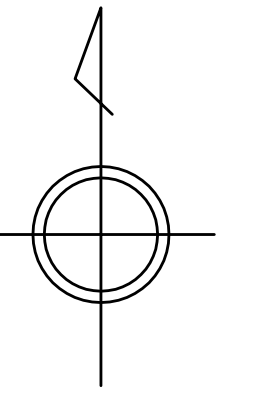
東
近
江
市

0 10 20 30 40 50 100m
1:500

0306-3

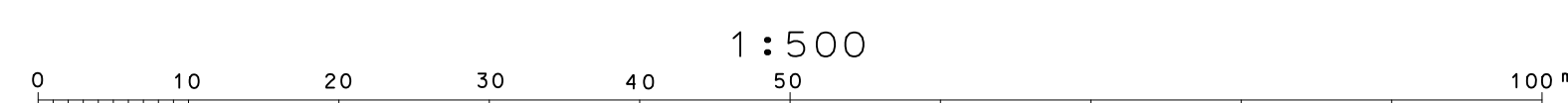
平成二十一年三月三十一日調製

306-3	306-4	307-3
406-1	406-2	407-1



アジア航測株式会社調製

東
近
江
市



0307-3
1:500

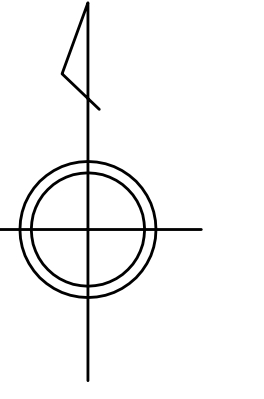
東近江市道路台帳図

(能登川地区)

平成二十一年三月三十一日調製

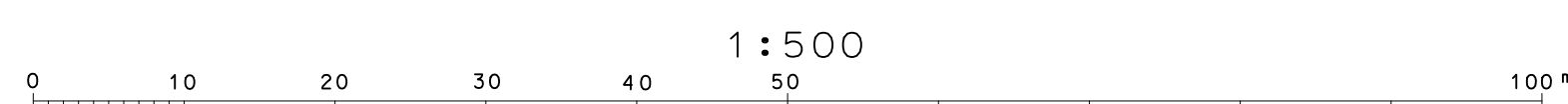


306-4	307-3
406-2	407-1



アジア航測株式会社調製

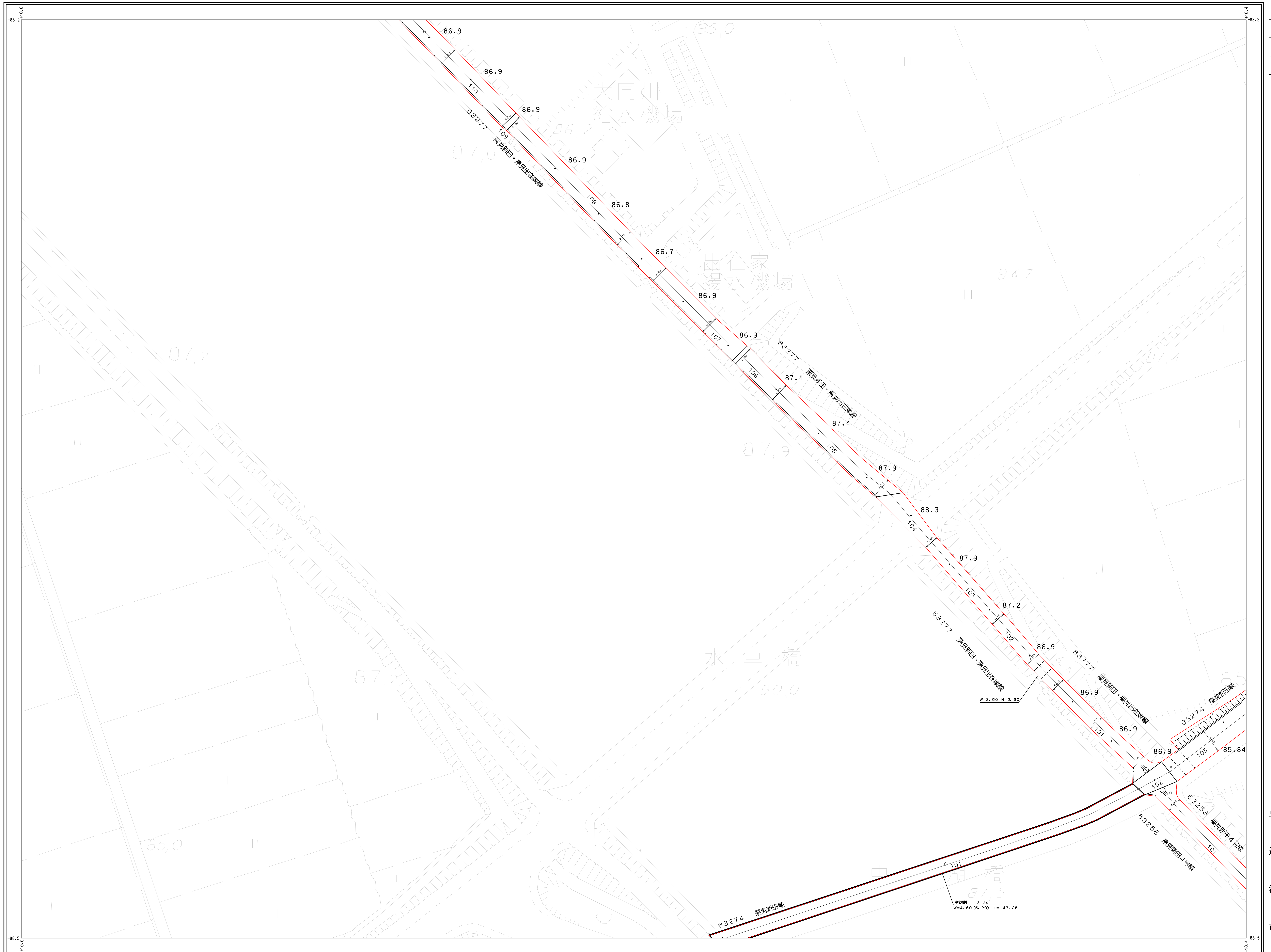
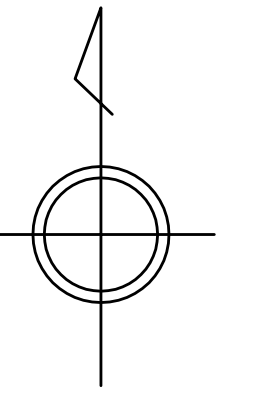
東
近
江
市



0307-3

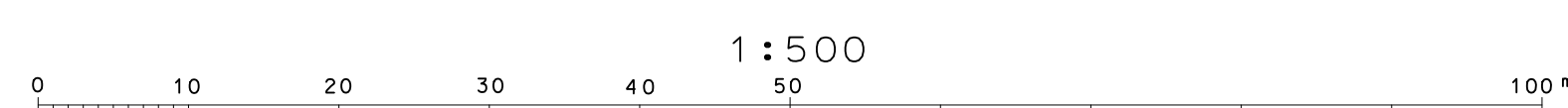
平成二十二年三月三十一日調製

302-4	303-3
402-2	403-1
402-3	403-3



アジア航測株式会社調製

東
近
江
市



0402-3
1:500

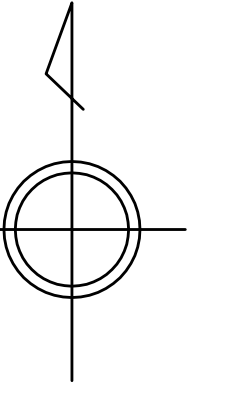
東近江市道路台帳図

(能登川地区)

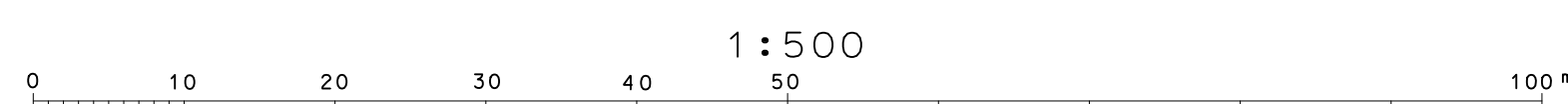
平成二十一年三月三十一日調製

アジア航測株式会社調製

		402-2
402-3		402-4
502-1		502-2



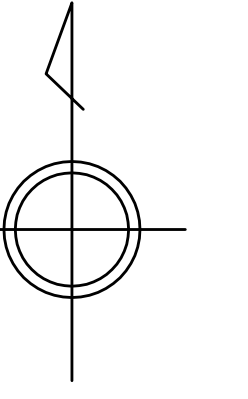
東
近
江
市



0402-3

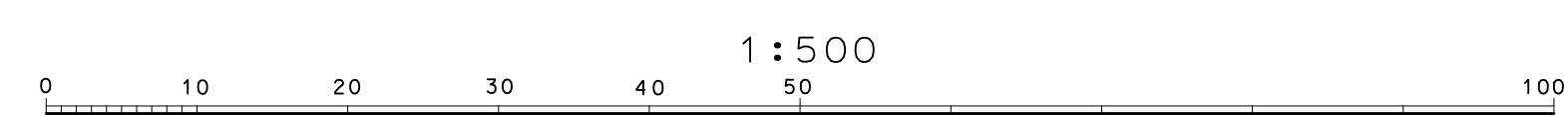
平成二十一年三月三十一日調製

302-4	303-3	303-4
402-2	403-1	403-2
402-4	403-3	403-4




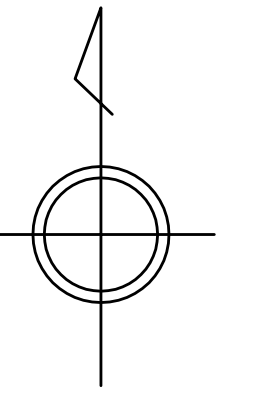
アジア航測株式会社調製

東
近
江
市



平成二十一年三月三十一日調製

403-1	403-2	404-1
403-3	403-4	
503-1	503-2	504-1



アジア航測株式会社調製

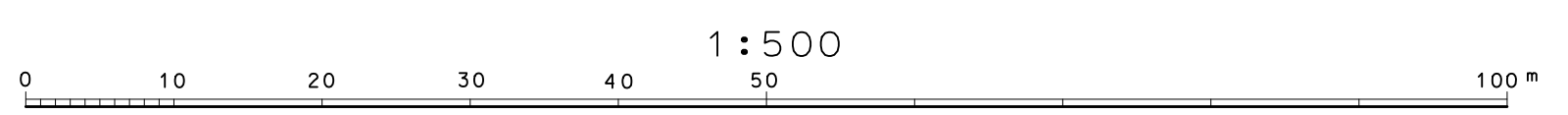
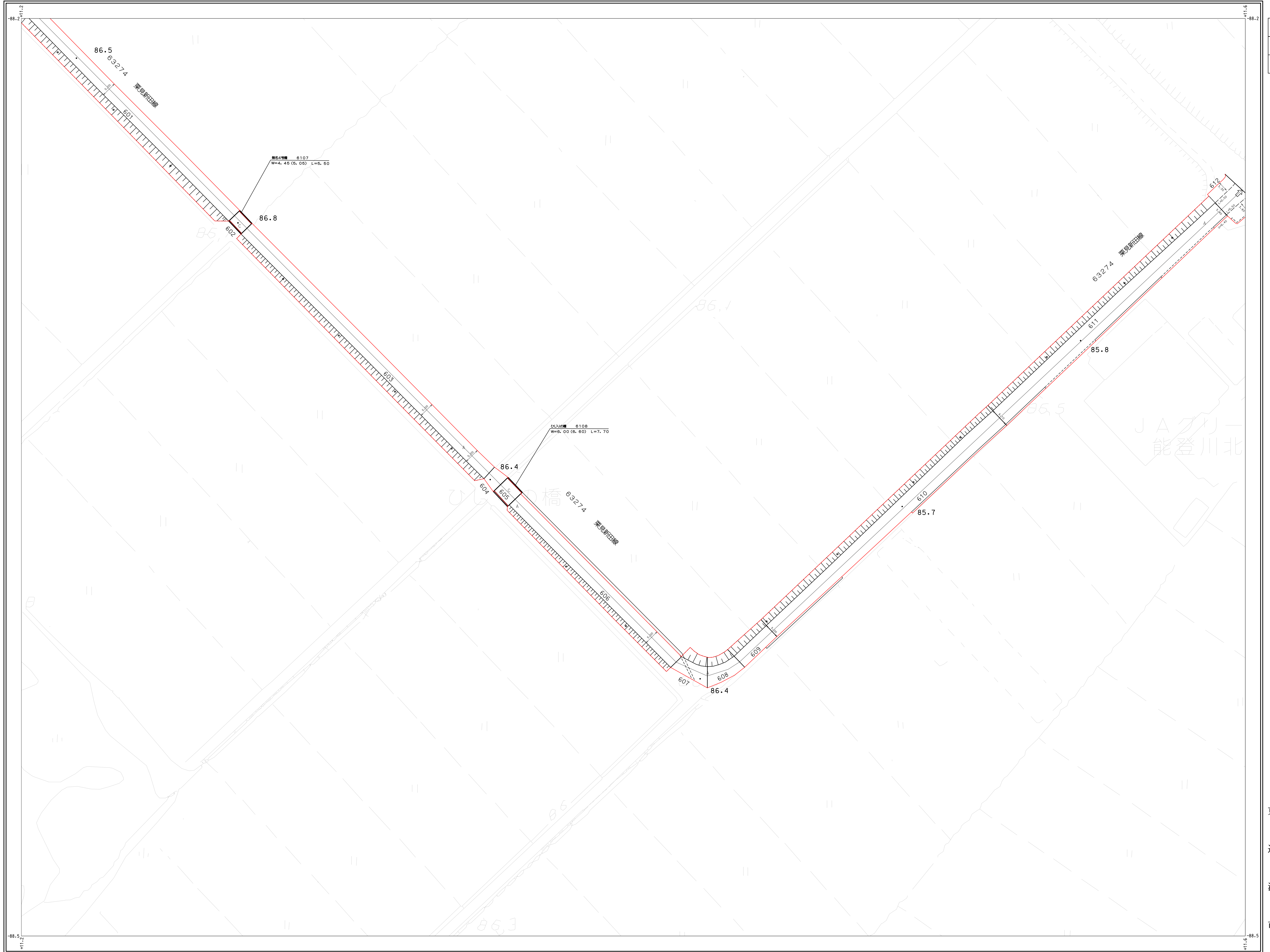
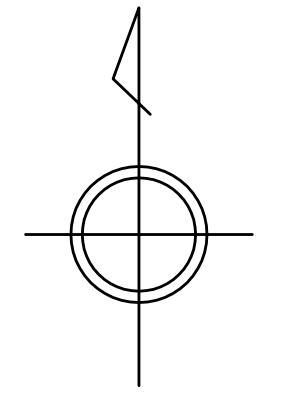
東
近
江
市



平成二十一年三月三十一日調製


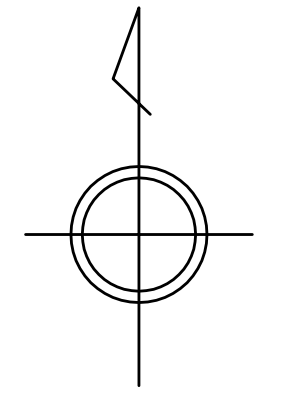
アジア航測株式会社調製

303-4	304-3	304-4
403-2	404-1	404-2
403-4		404-4



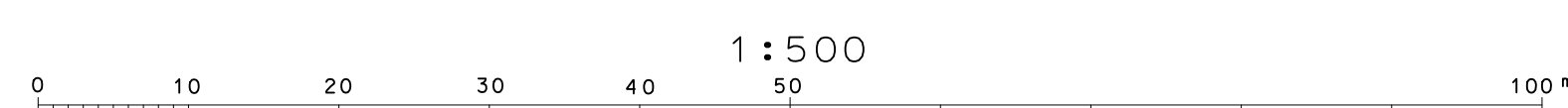
平成二十一年三月三十一日調製

304-3	304-4	305-3
404-1	404-2	405-1
	404-4	405-3



アジア航測株式会社調製

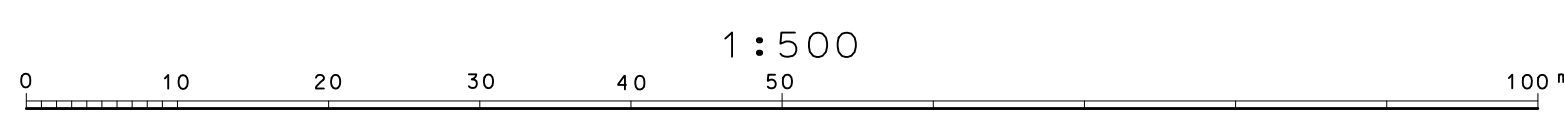
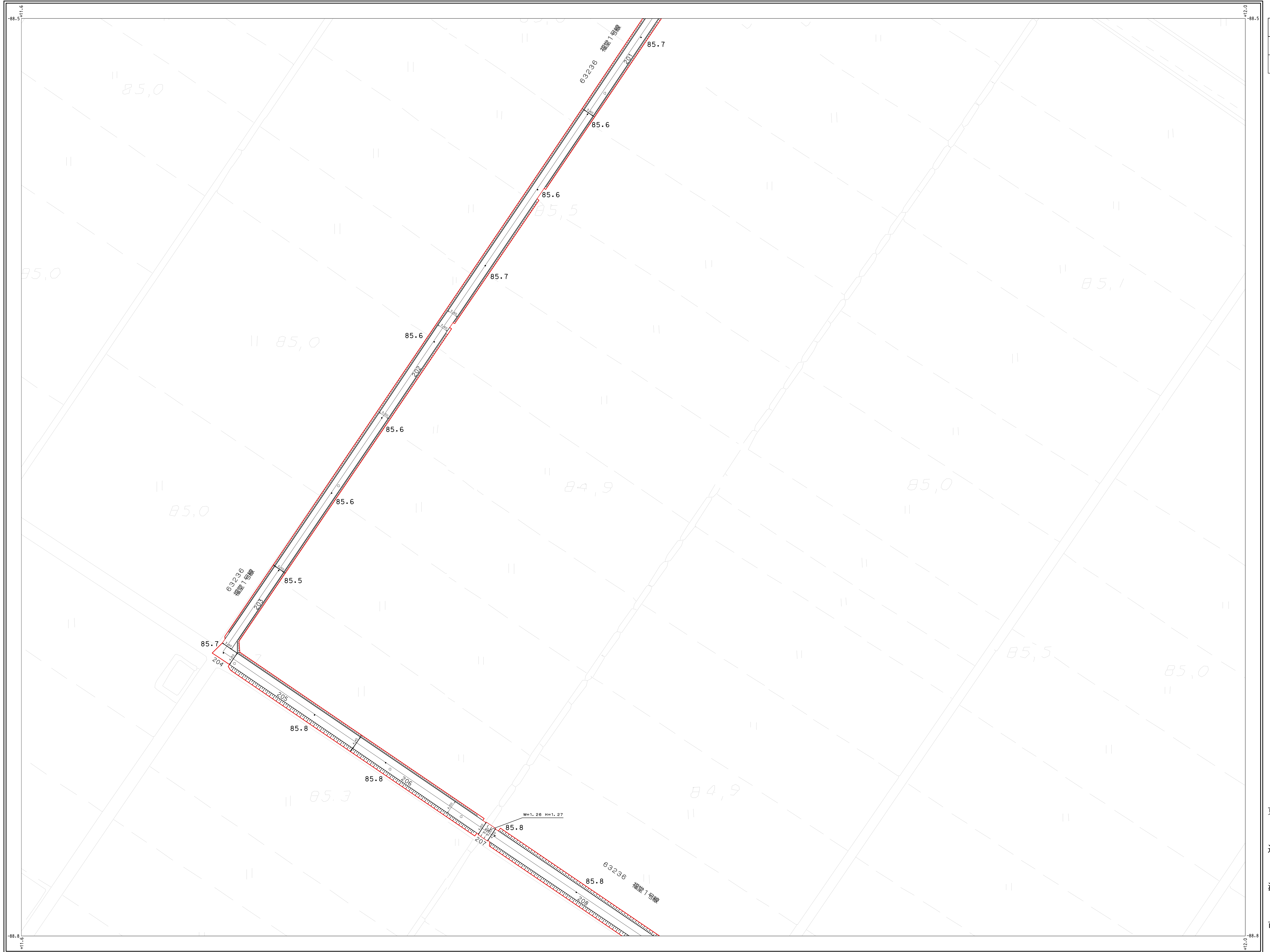
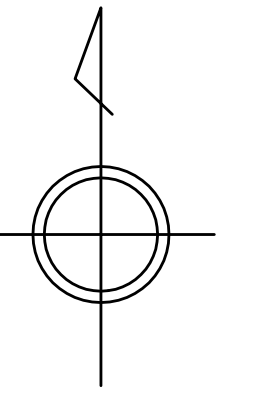
東
近
江
市



平成二十一年三月三十一日調製

アジア航測株式会社調製

404-1	404-2	405-1
	404-4	405-3
504-1	504-2	505-1



東
近
江
市

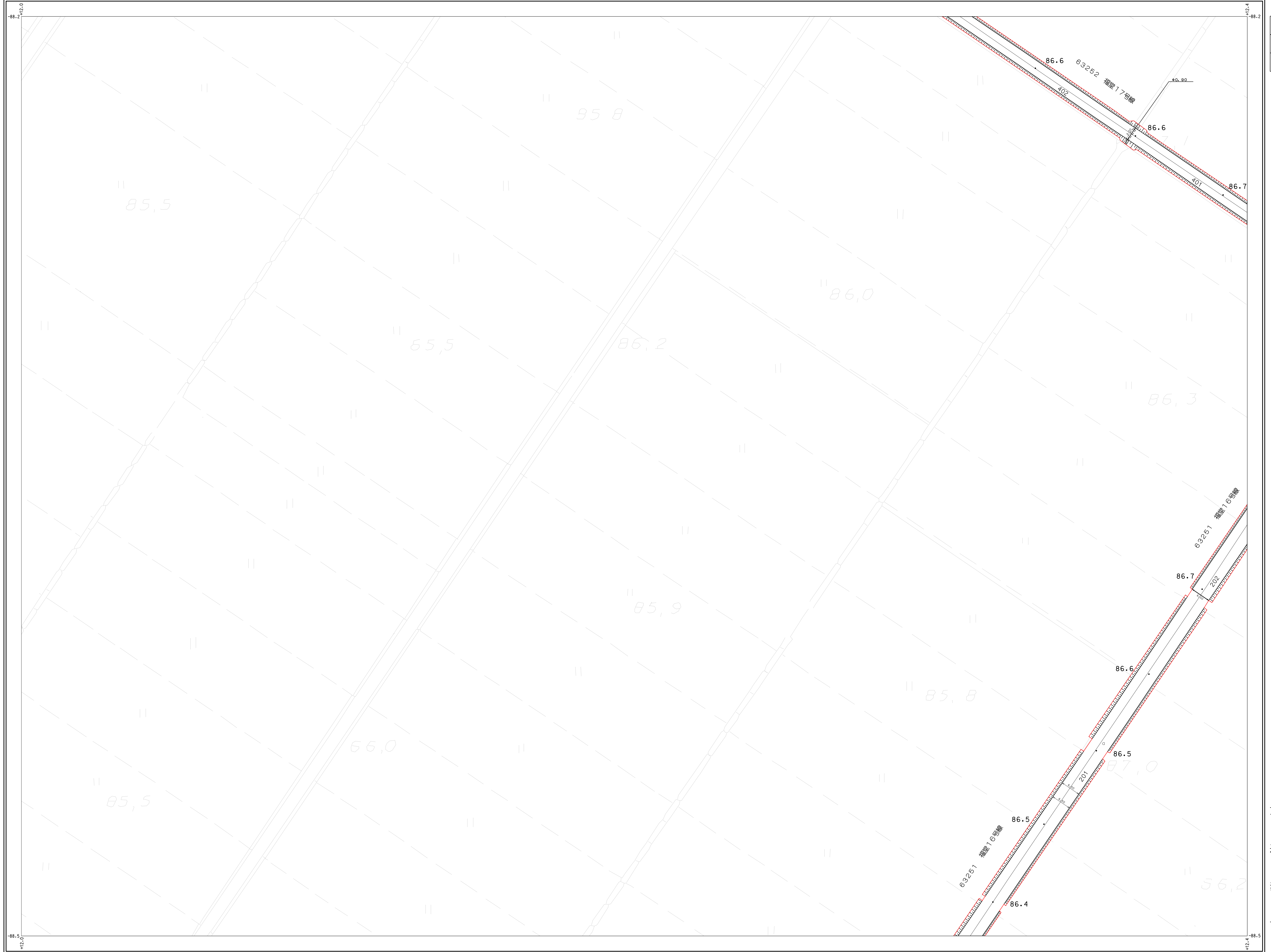
0405-1
1:500

東近江市道路台帳図

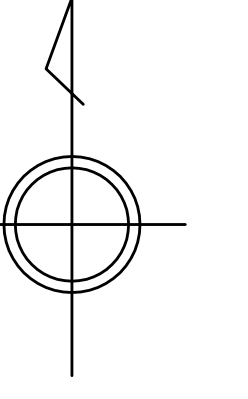
(能登川地区)

平成二十一年三月三十一日調製

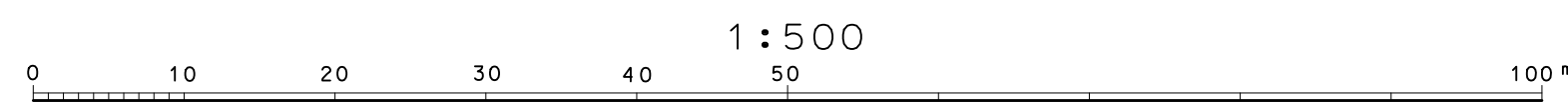
アジア航測株式会社調製



304-4	305-3	305-4
404-2	405-1	405-2
404-4	405-3	405-4



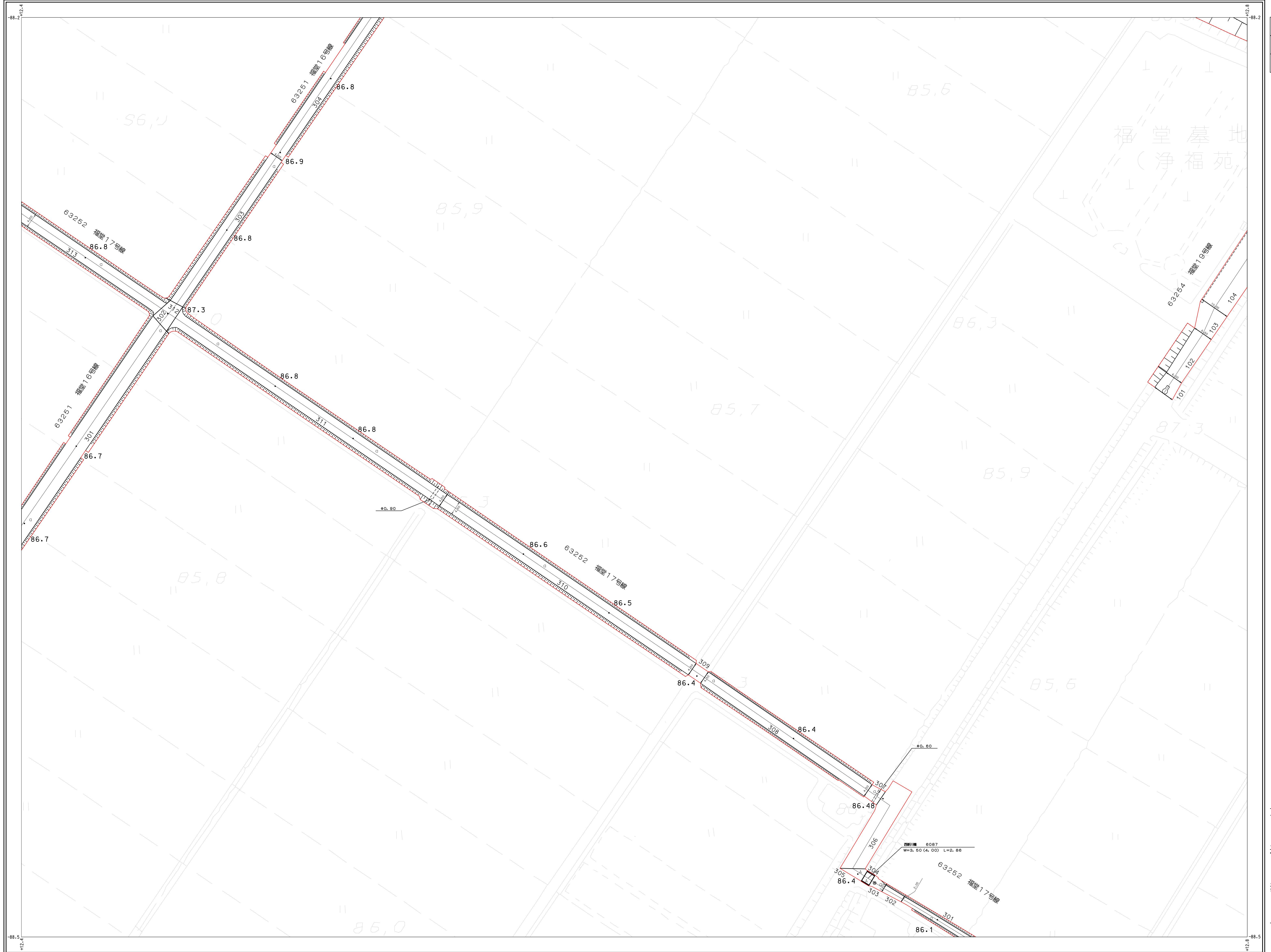
東
近
江
市



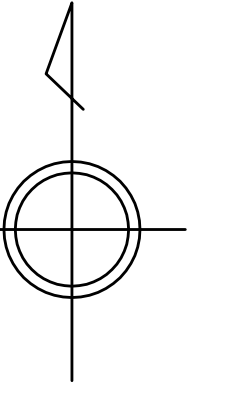
0405-1

平成二十一年三月三十一日調製

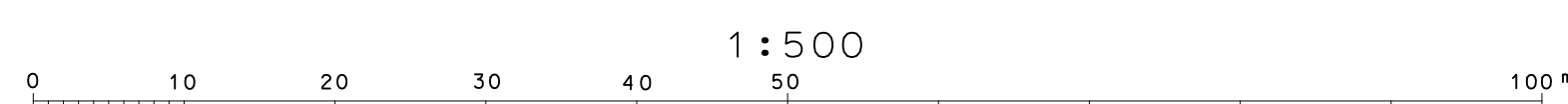
アジア航測株式会社調製



305-3	305-4	306-3
405-1	405-2	406-1
405-3	405-4	406-3



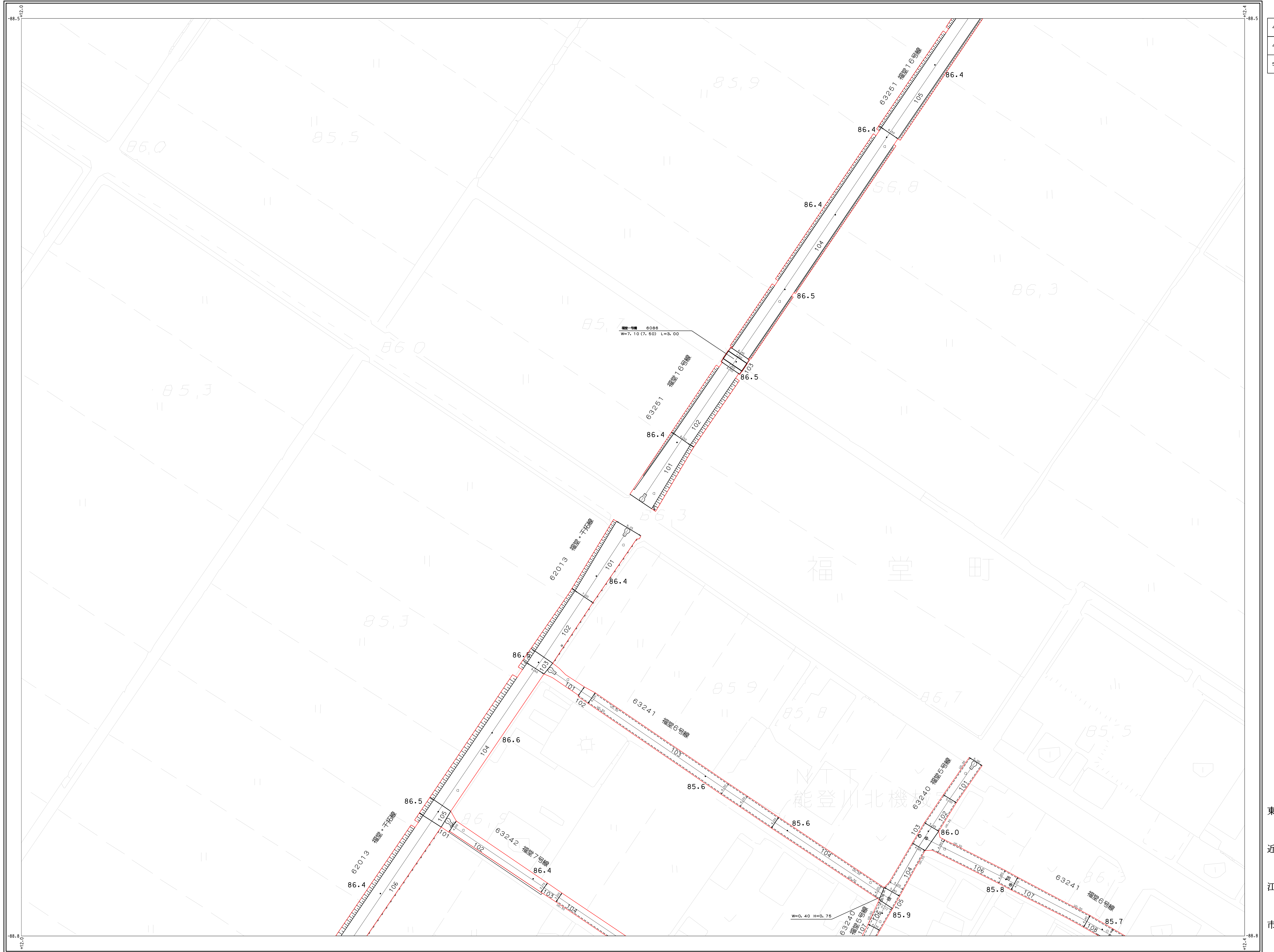
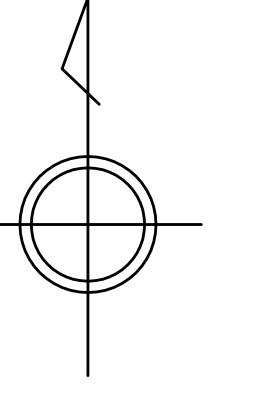
東
近
江
市



平成二十一年三月三十一日調製

アジア航測株式会社調製


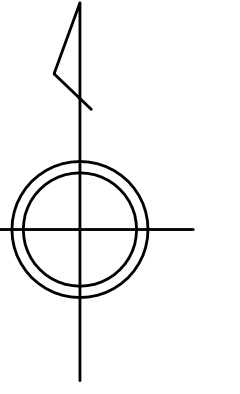
404-2	405-1	405-2
404-4	405-3	405-4
504-2	505-1	505-2



東
近
江
市

平成二十一年三月三十一日調製

405-1	405-2	406-1
405-3	405-4	406-3
505-1	505-2	506-1



アジア航測株式会社調製

東
近
江
市



1:500

0406-1
1:500

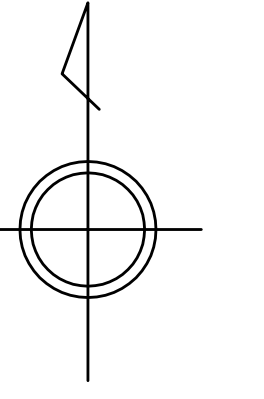
東近江市道路台帳図

(能登川地区)

平成二十一年三月三十一日調製

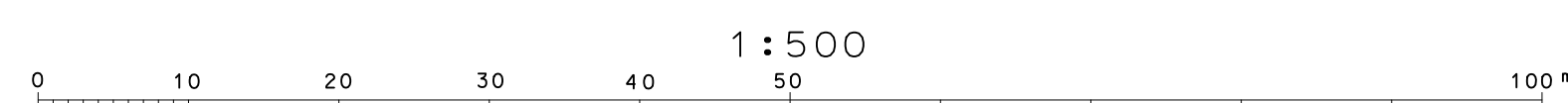


305-4	306-3	306-4
405-2	406-1	406-2
405-4	406-3	406-4



アジア航測株式会社調製

東
近
江
市

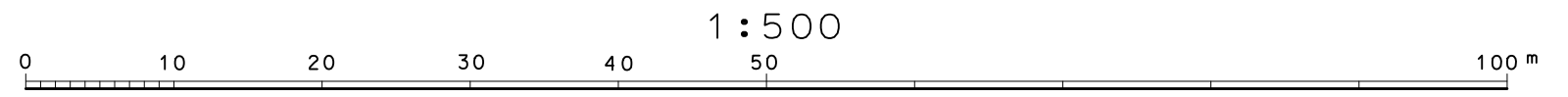
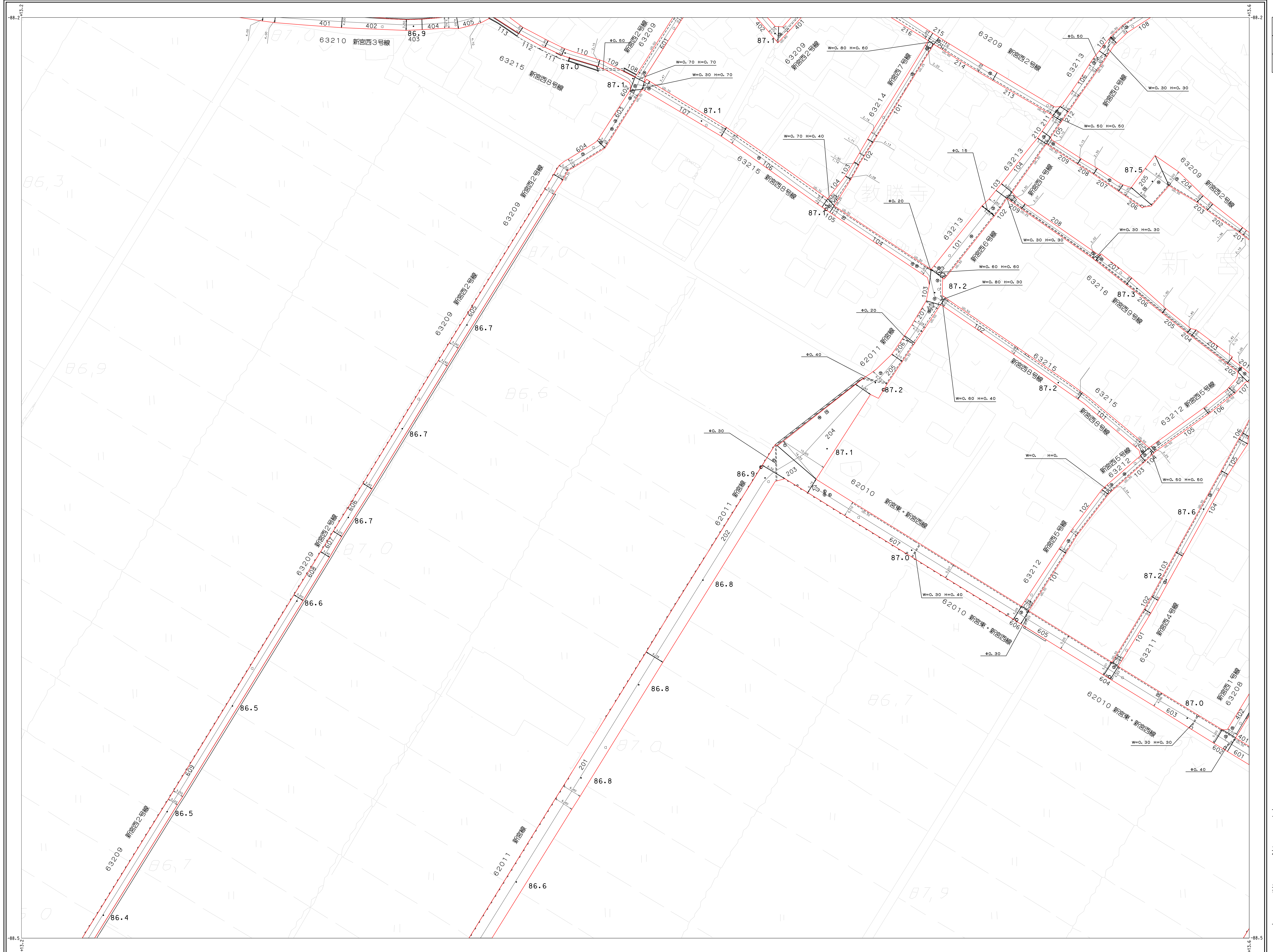
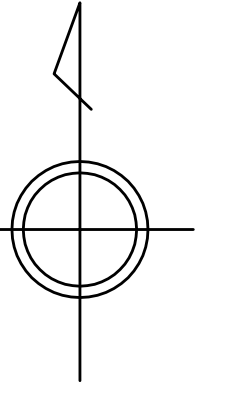


0406-1

平成二十一年三月三十一日調製

アジア航測株式会社調製

306-3	306-4	307-3
406-1	406-2	407-1
406-3	406-4	407-3



東
近
江
市