

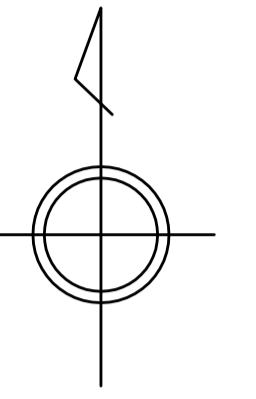
0605-1  
1:500

# 東近江市道路台帳図

(能登川地区)

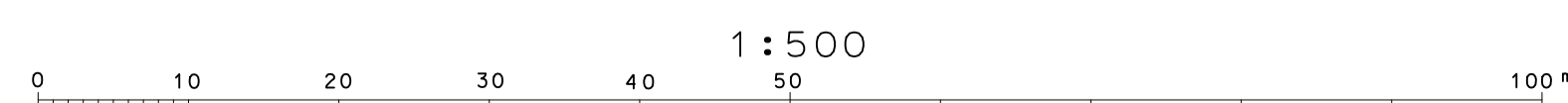
令和四年三月三十一日調査

504-4	505-3	505-4
604-2	605-1	605-2
	605-3	605-4



アジア航測株式会社調査

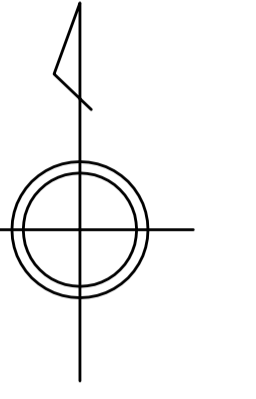
東  
近  
江  
市



0605-1

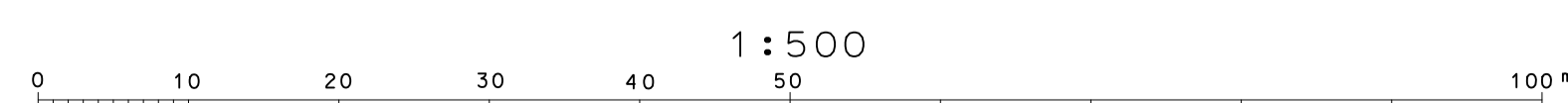
平成二十一年三月三十一日調製

505-3	505-4	506-3
605-1	605-2	606-1
605-3	605-4	606-3



アジア航測株式会社調製

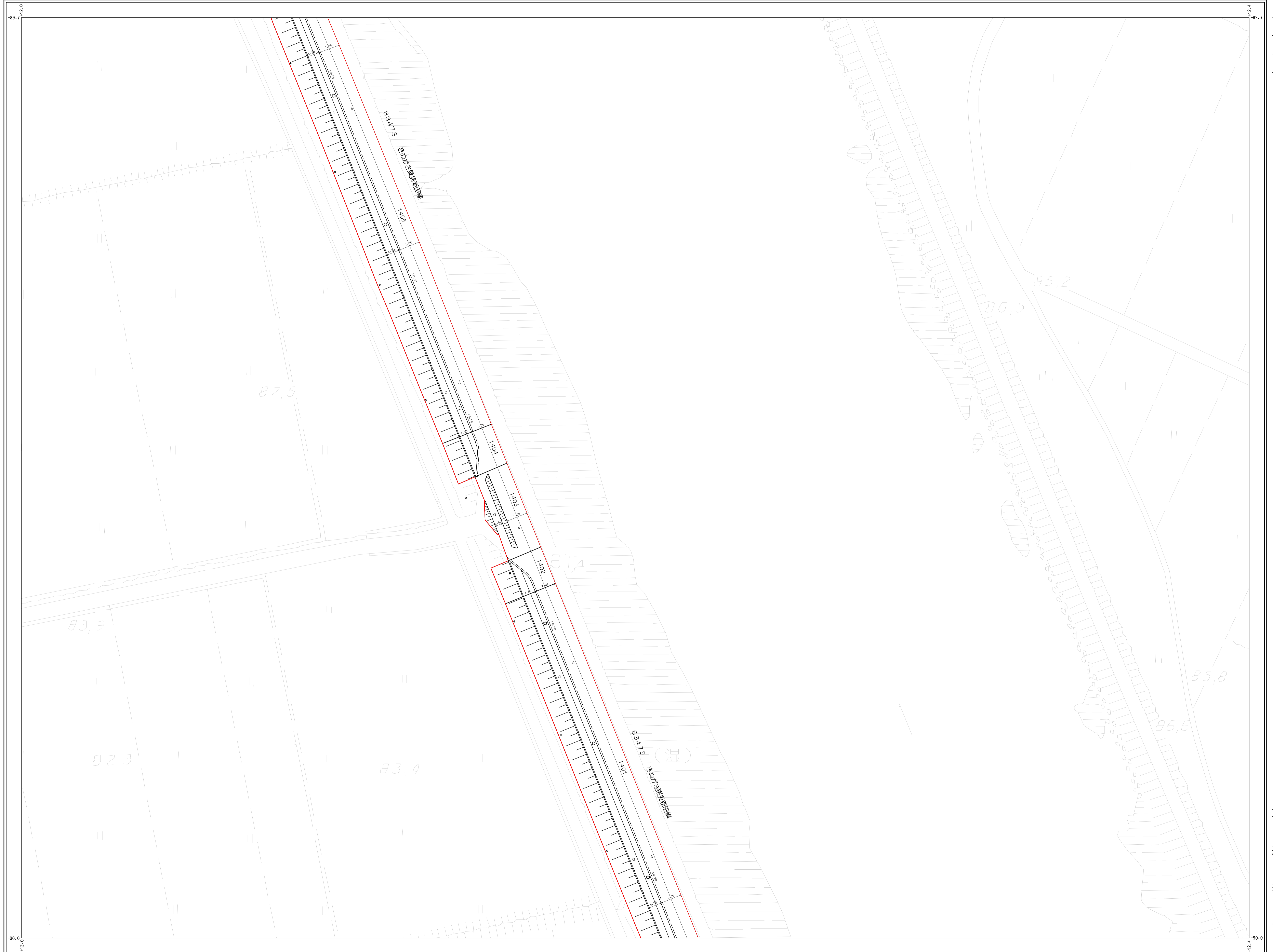
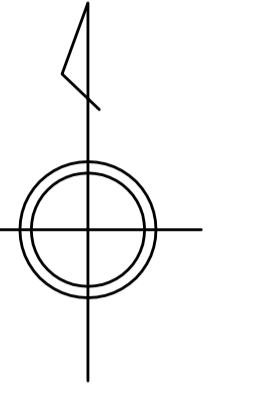
東  
近  
江  
市



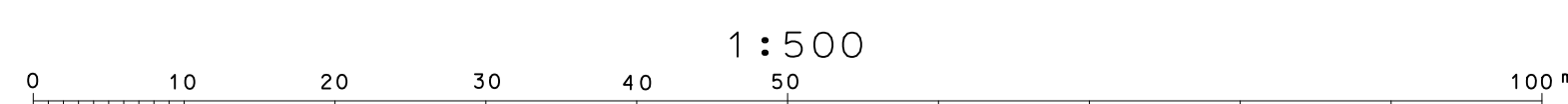
令和四年三月三十一日調査

アジア航測株式会社調査

604-2	605-1	605-2
	605-3	605-4
	705-1	705-2



東  
近  
江  
市

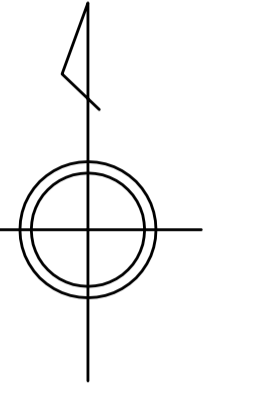


平成二十一年三月三十一日調製

アジア航測株式会社調製



605-1	605-2	606-1
605-3	605-4	606-3
705-1	705-2	706-1

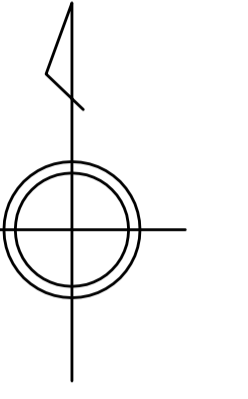


東  
近  
江  
市

平成二十一年三月三十一日調製  
平成二十七年三月三十一日修正  
令和二年三月三十一日修正

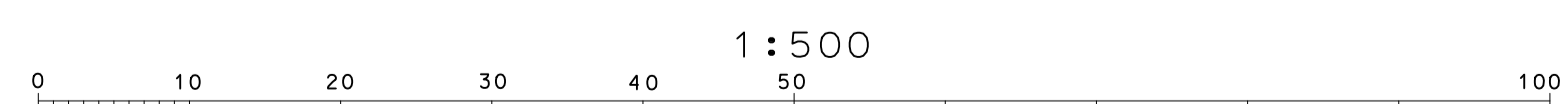


505-4	506-3	506-4
605-2	606-1	606-2
605-4	606-3	606-4



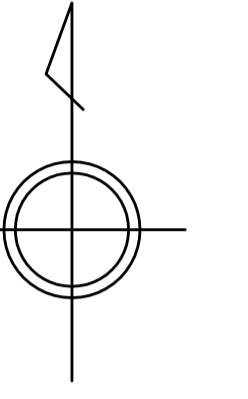
アジア航測株式会社調製

東  
近  
江  
市



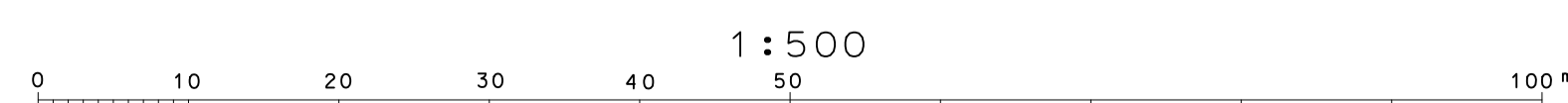
平成二十一年三月三十一日調製

506-3	506-4
606-1	606-2
606-3	606-4



アジア航測株式会社調製

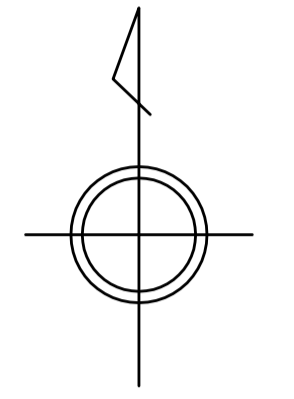
東  
近  
江  
市



平成二十一年三月三十一日調製

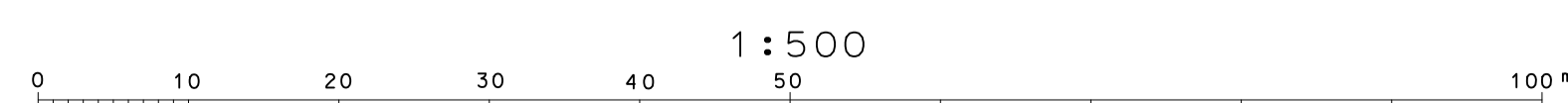


605-2	606-1	606-2
605-4	606-3	606-4
705-2	706-1	706-2



アジア航測株式会社調製

東  
近  
江  
市




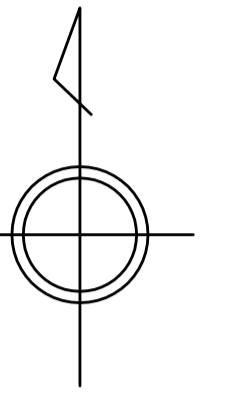
0606-4  
1:500

# 東近江市道路台帳図

(能登川地区)

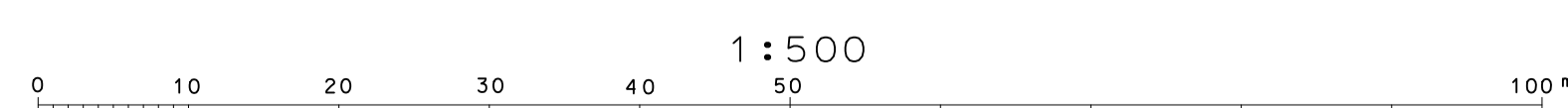
平成二十一年三月三十一日調製

606-1	606-2
606-3	606-4
706-1	707-1



アジア航測株式会社調製

東  
近  
江  
市



0606-4

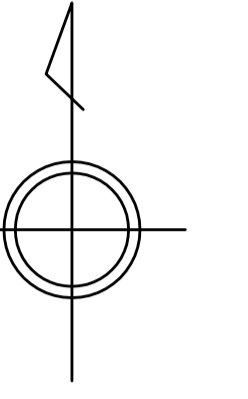


平成二十一年三月三十一日調製

アジア航測株式会社調製



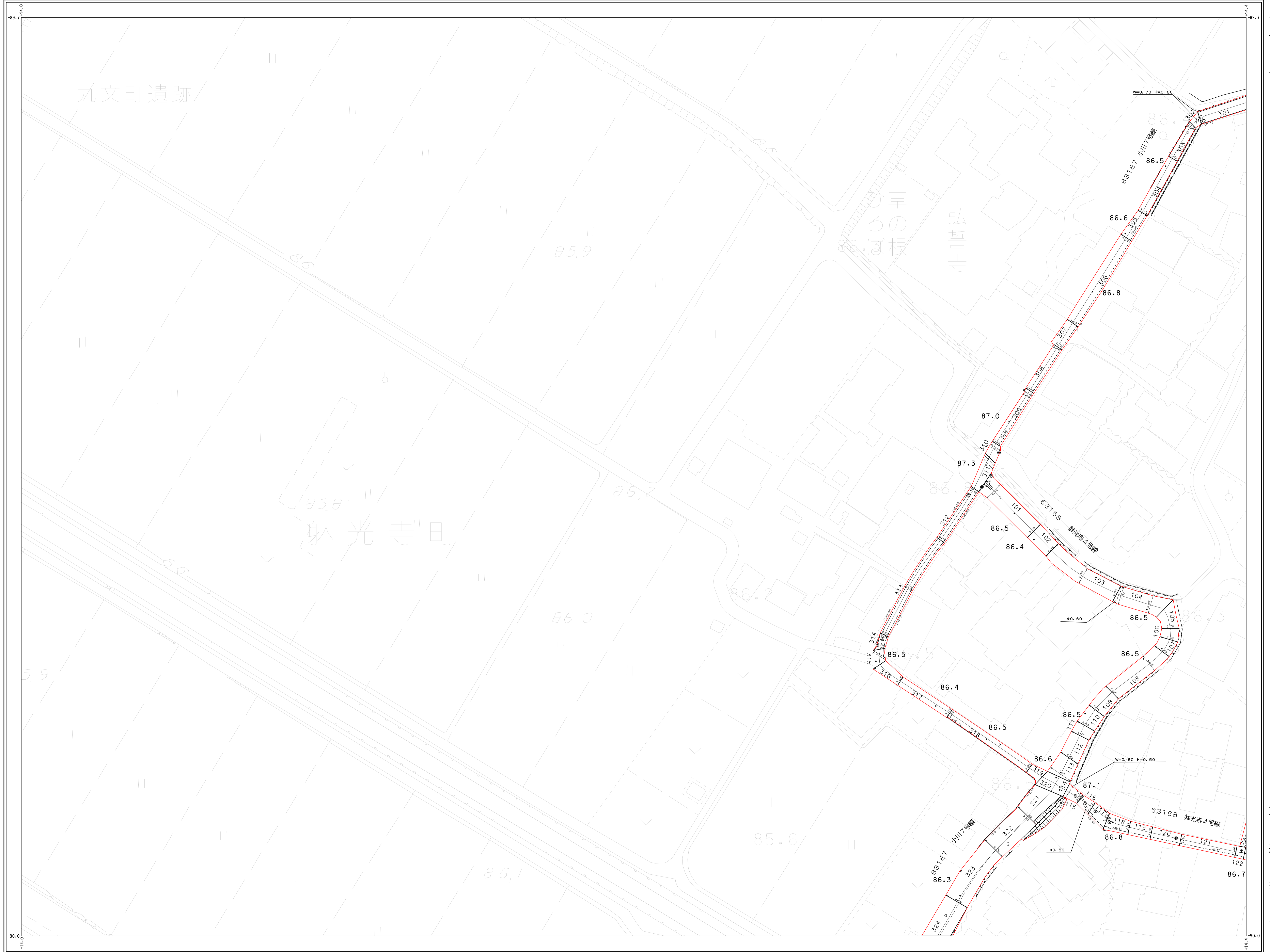
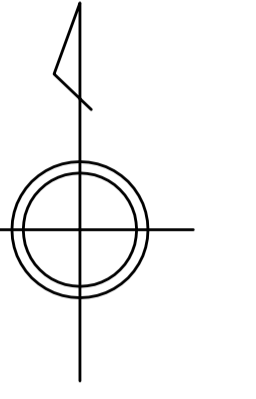
507-4	508-3
607-2	608-1
607-4	608-3



東  
近  
江  
市

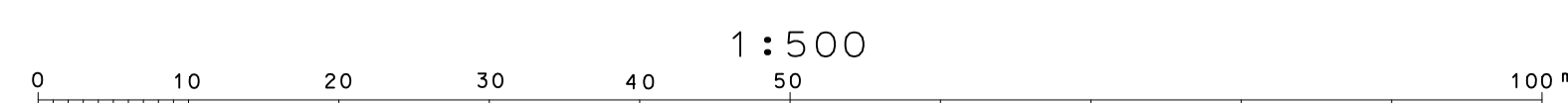
平成二十一年三月三十一日調製  
平成二十六年三月三十一日修正

607-2	608-1
607-4	608-3
707-1	707-2 708-1



アジア航測株式会社調製

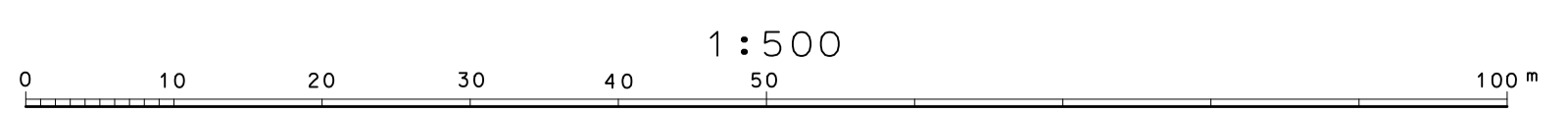
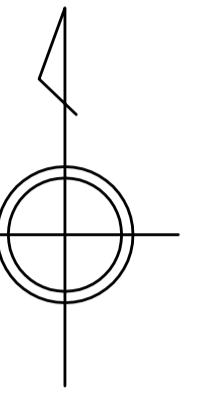
東  
近  
江  
市



平成二十一年三月三十一日調製  
平成二十四年三月三十一日修正



507-4	508-3	508-4
607-2	608-1	608-2
607-4	608-3	608-4

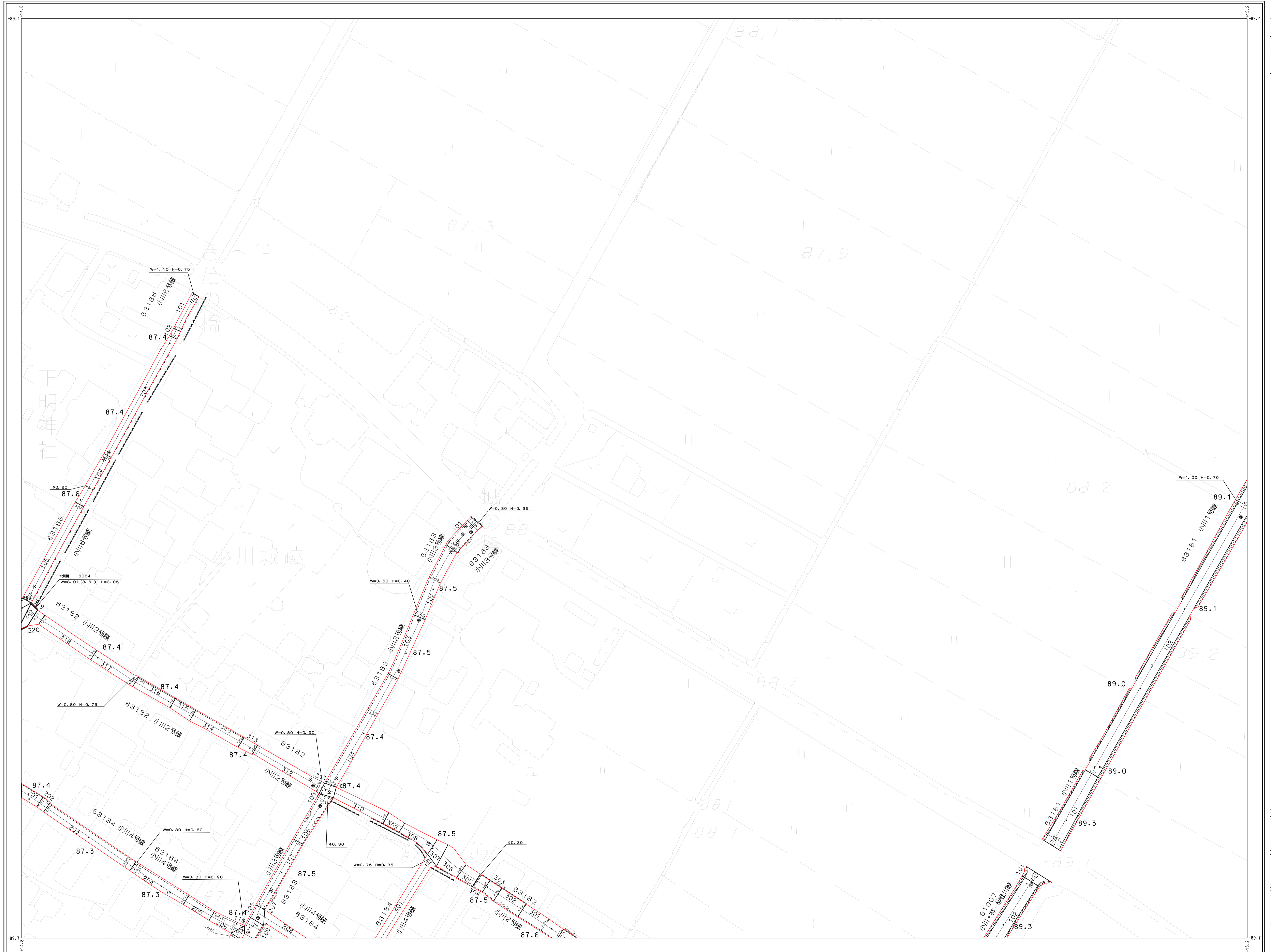
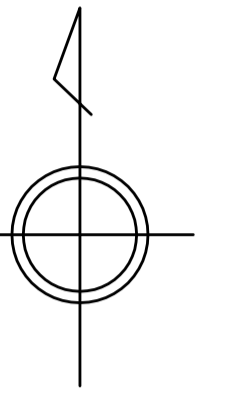


アジア航測株式会社調製

東近江市

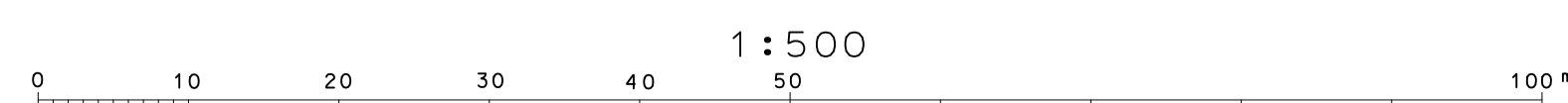
平成二十一年三月三十一日調製

508-3	508-4	509-3
608-1	608-2	609-1
608-3	608-4	609-3

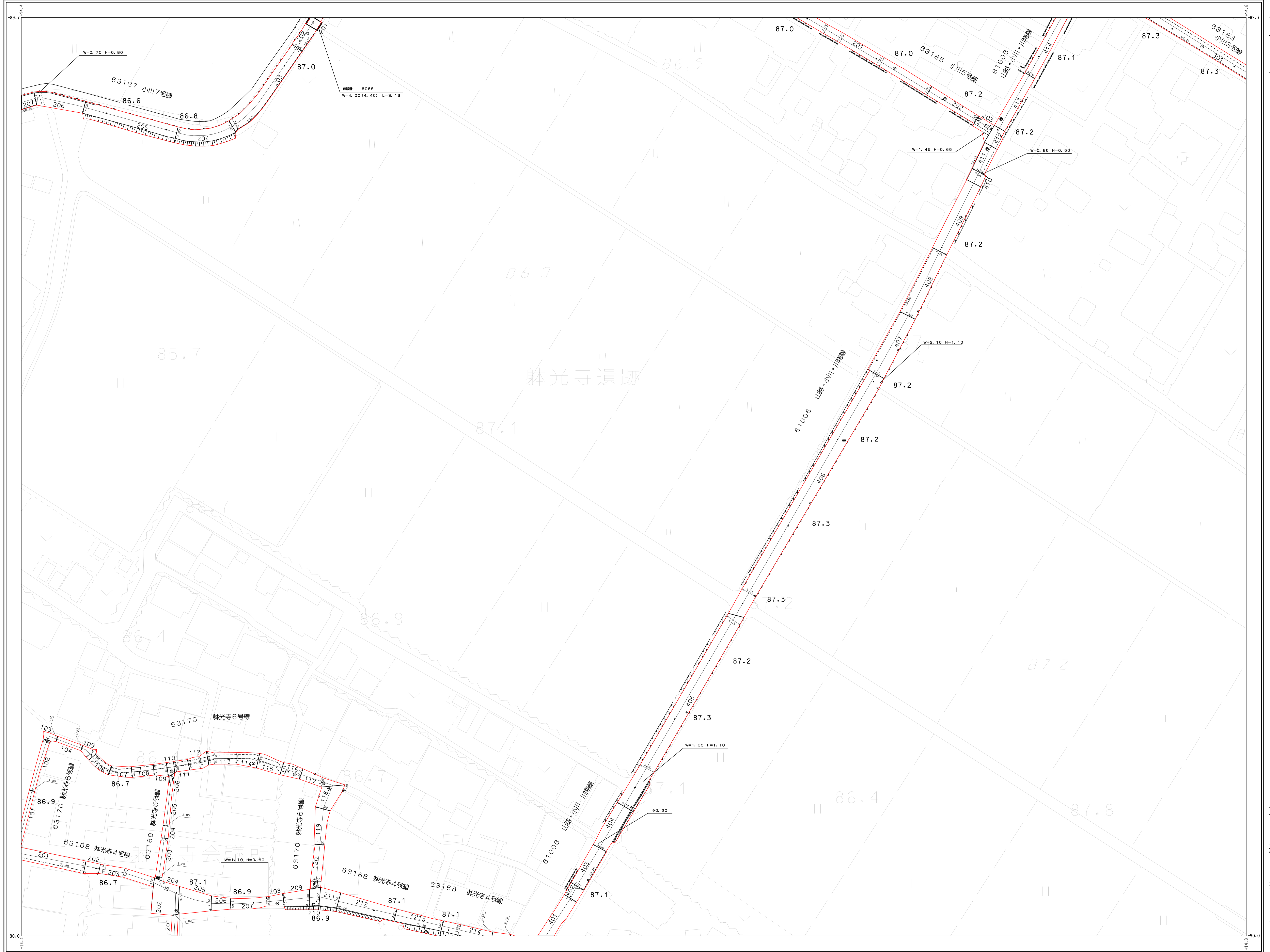


アジア航測株式会社調製

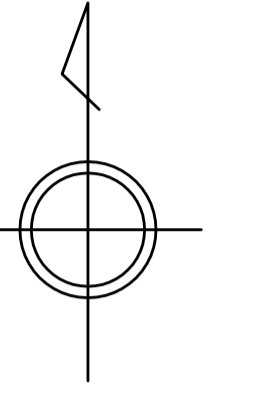
東  
近  
江  
市



平成二十五年三月三十一日調製  
平成二十五年三月三十一日修正

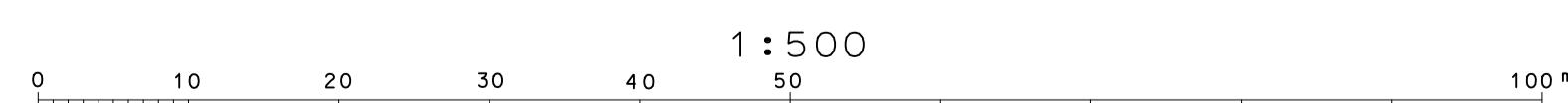


607-2	608-1	608-2
607-4	608-3	608-4
707-2	708-1	708-2



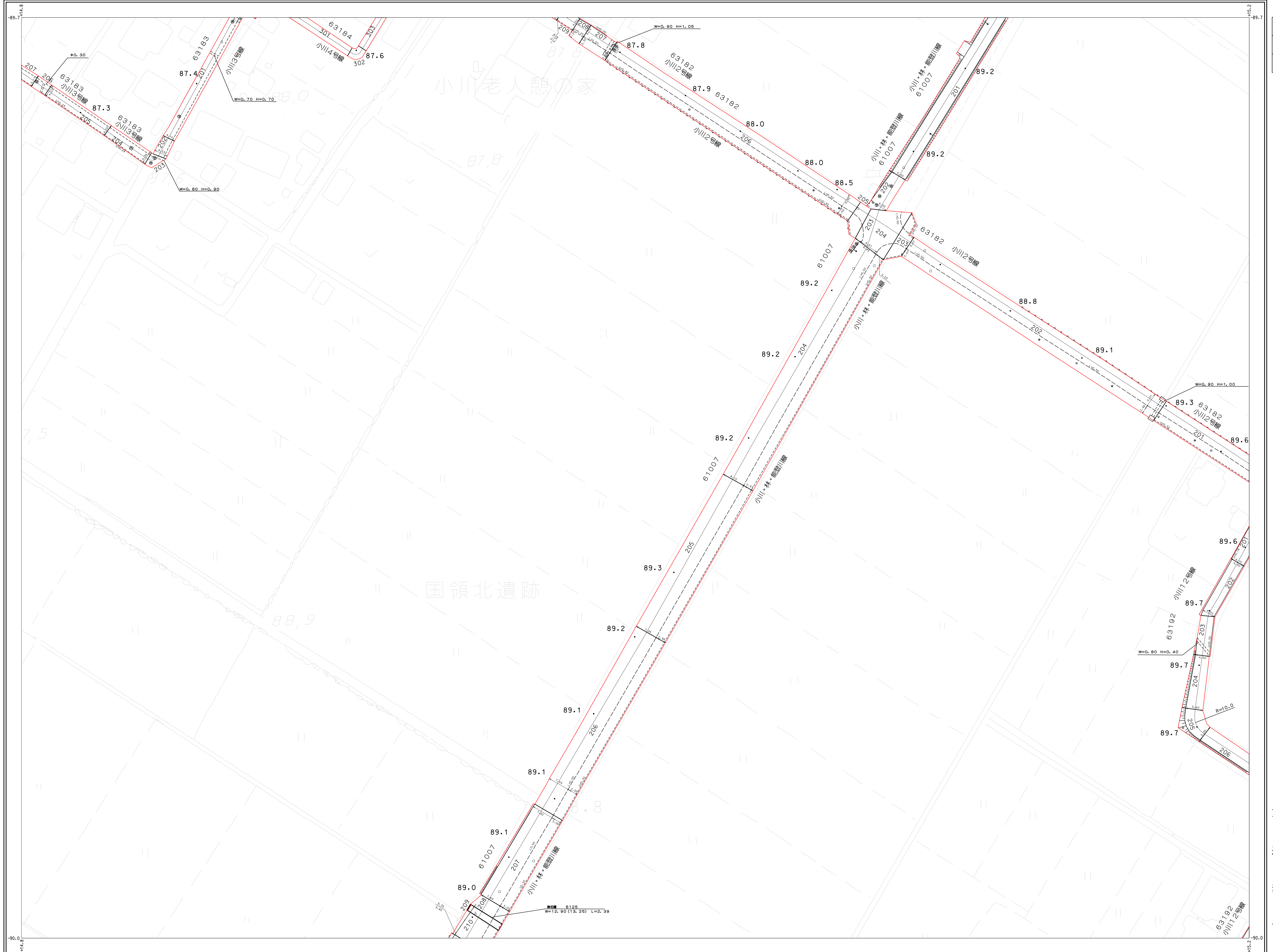
アジア航測株式会社調製

東  
近  
江  
市

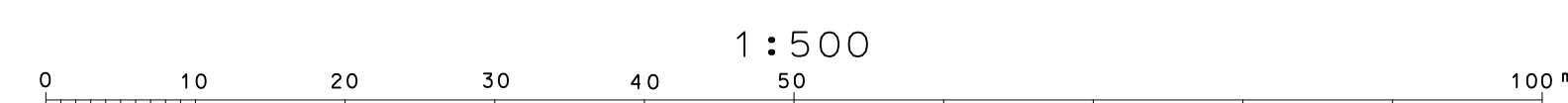
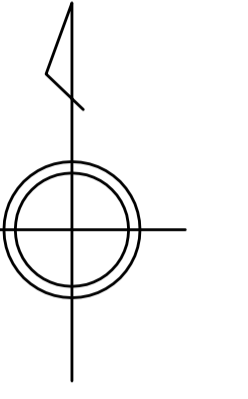


平成二十一年三月三十一日調製

アジア航測株式会社調製



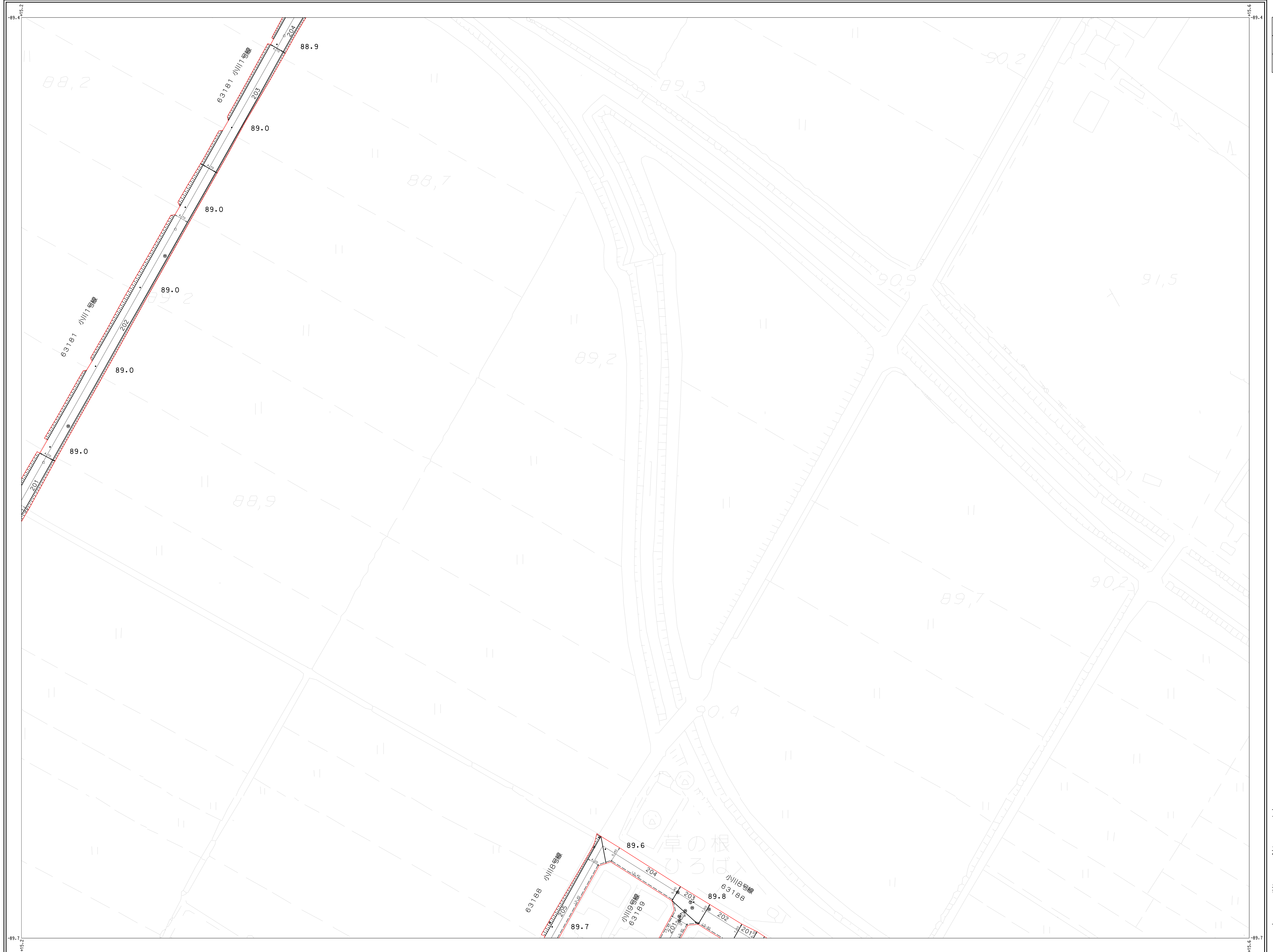
608-1	608-2	609-1
608-3	608-4	609-3
708-1	708-2	



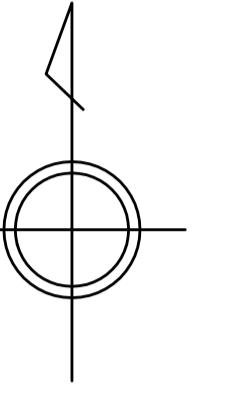
東  
近  
江  
市

平成二十一年三月三十一日調製

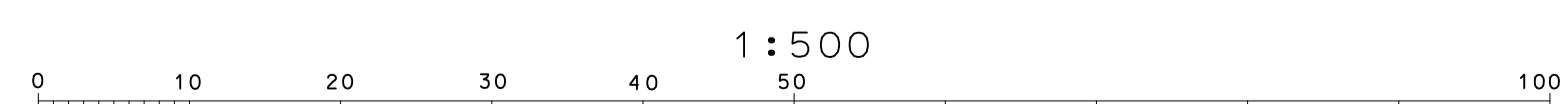
アジア航測株式会社調製



508-4	509-3
608-2	609-1
608-4	609-3 609-4

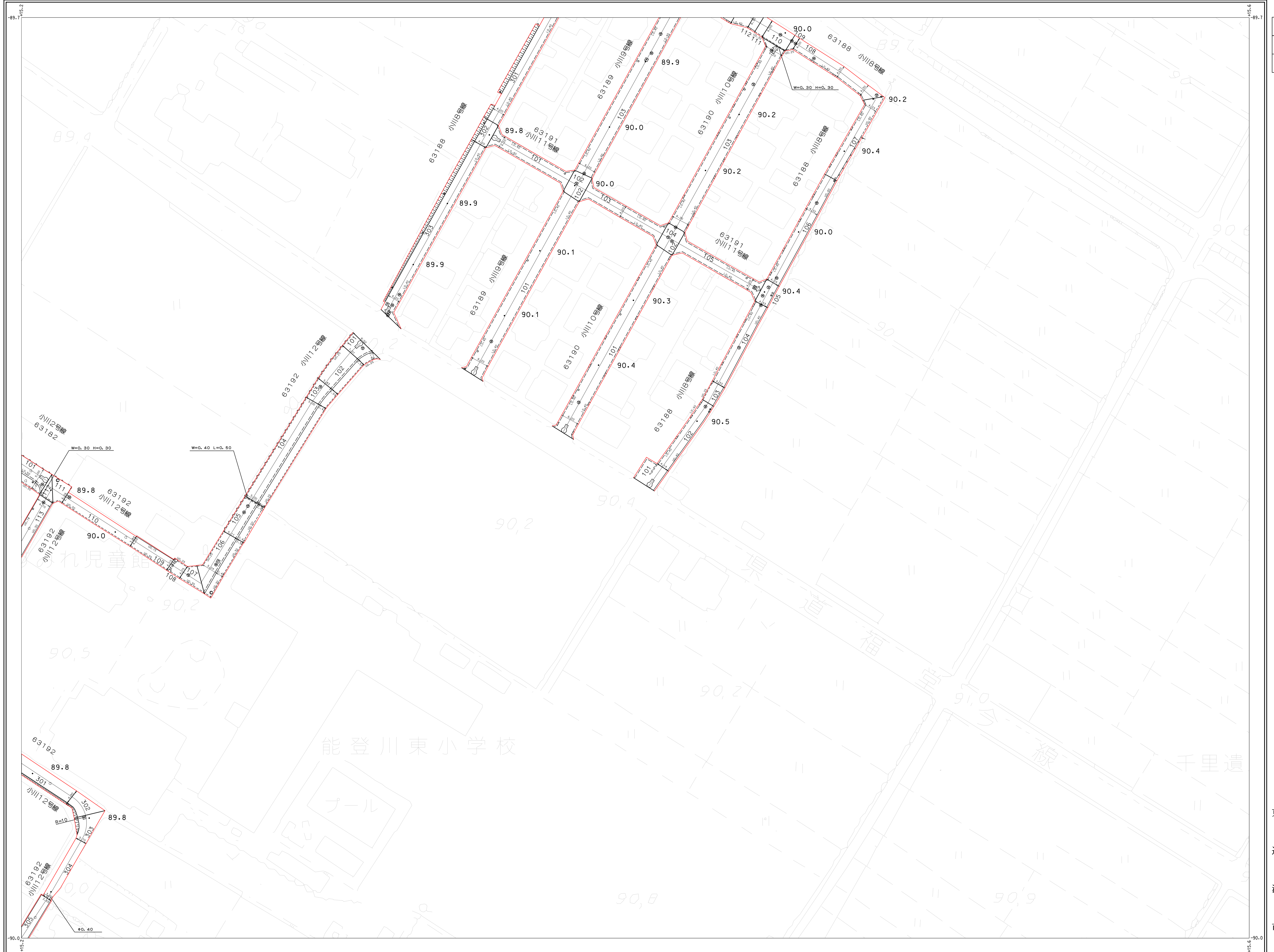


東  
近  
江  
市

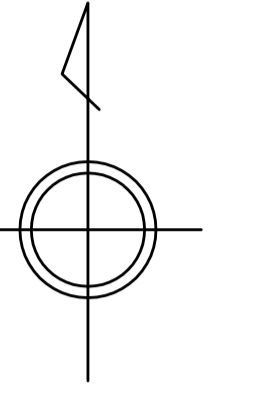


1:500

平成二十一年三月三十一日調製

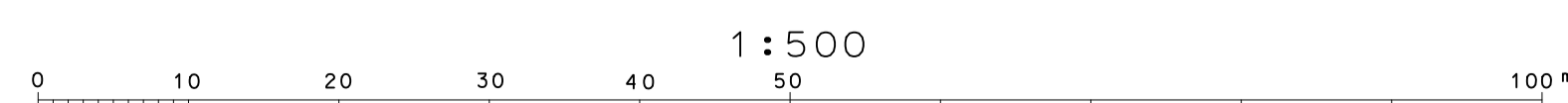


608-2	609-1
608-4	609-3 609-4
708-2	709-2



アジア航測株式会社調製

東  
近  
江  
市

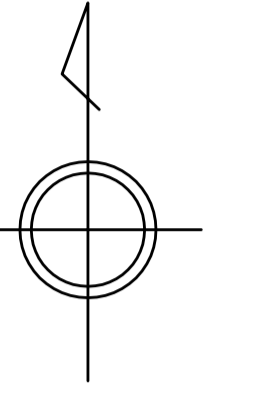




平成二十一年三月三十一日調査  
令和四年三月三十一日修正

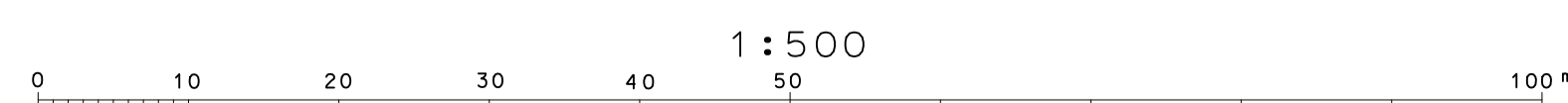


609-1		
609-3	609-4	610-3
	709-2	710-1



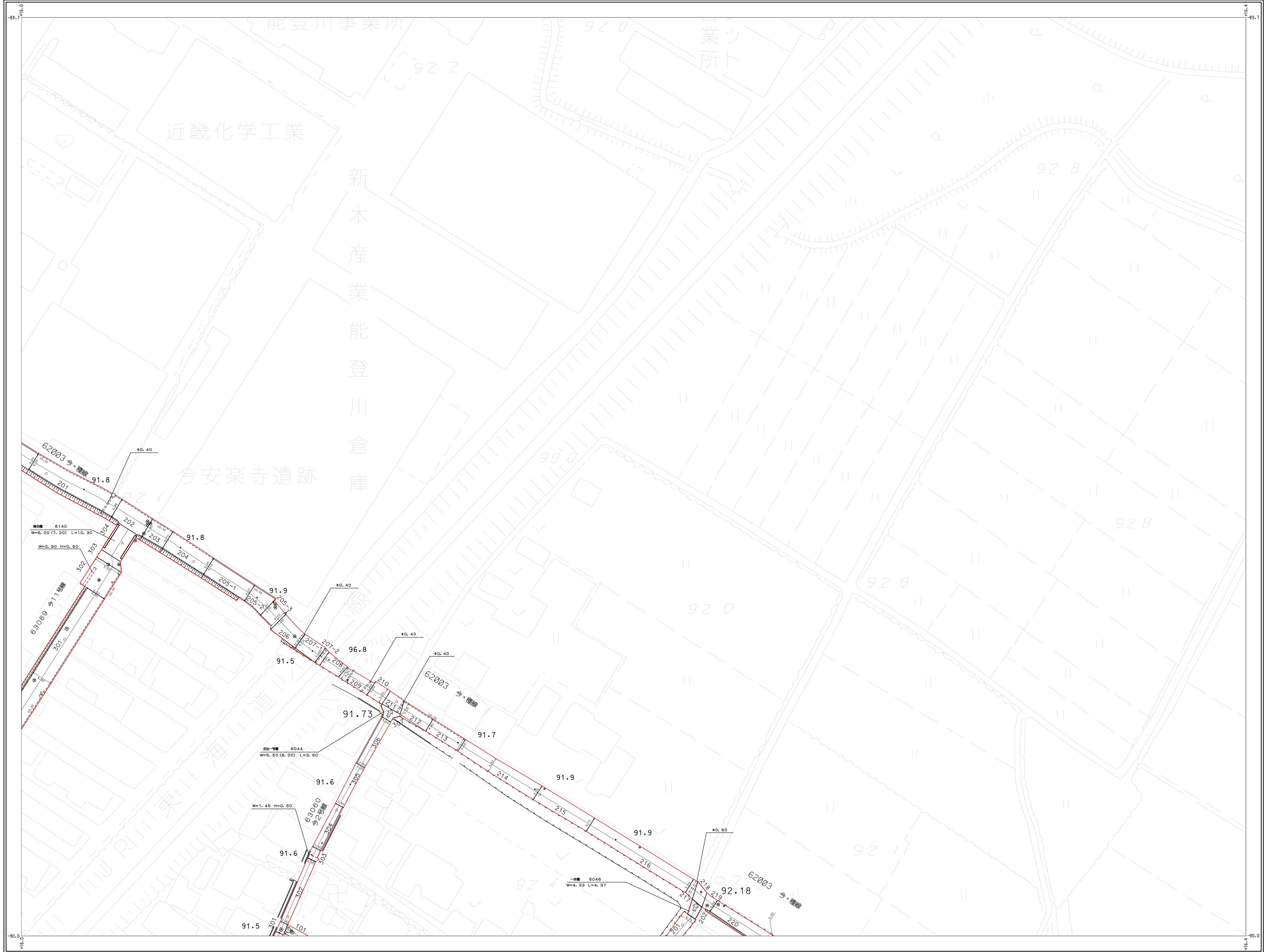
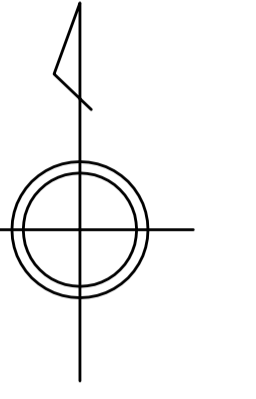
アジア航測株式会社調製

東  
近  
江  
市



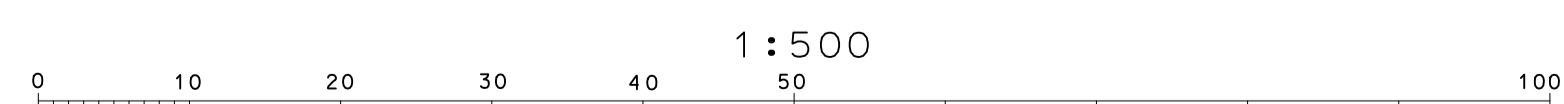
平成二十一年三月三十一日調査  
令和二年三月三十一日修正  
令和四年三月三十一日修正

609-4	610-3
709-2	710-1 710-2



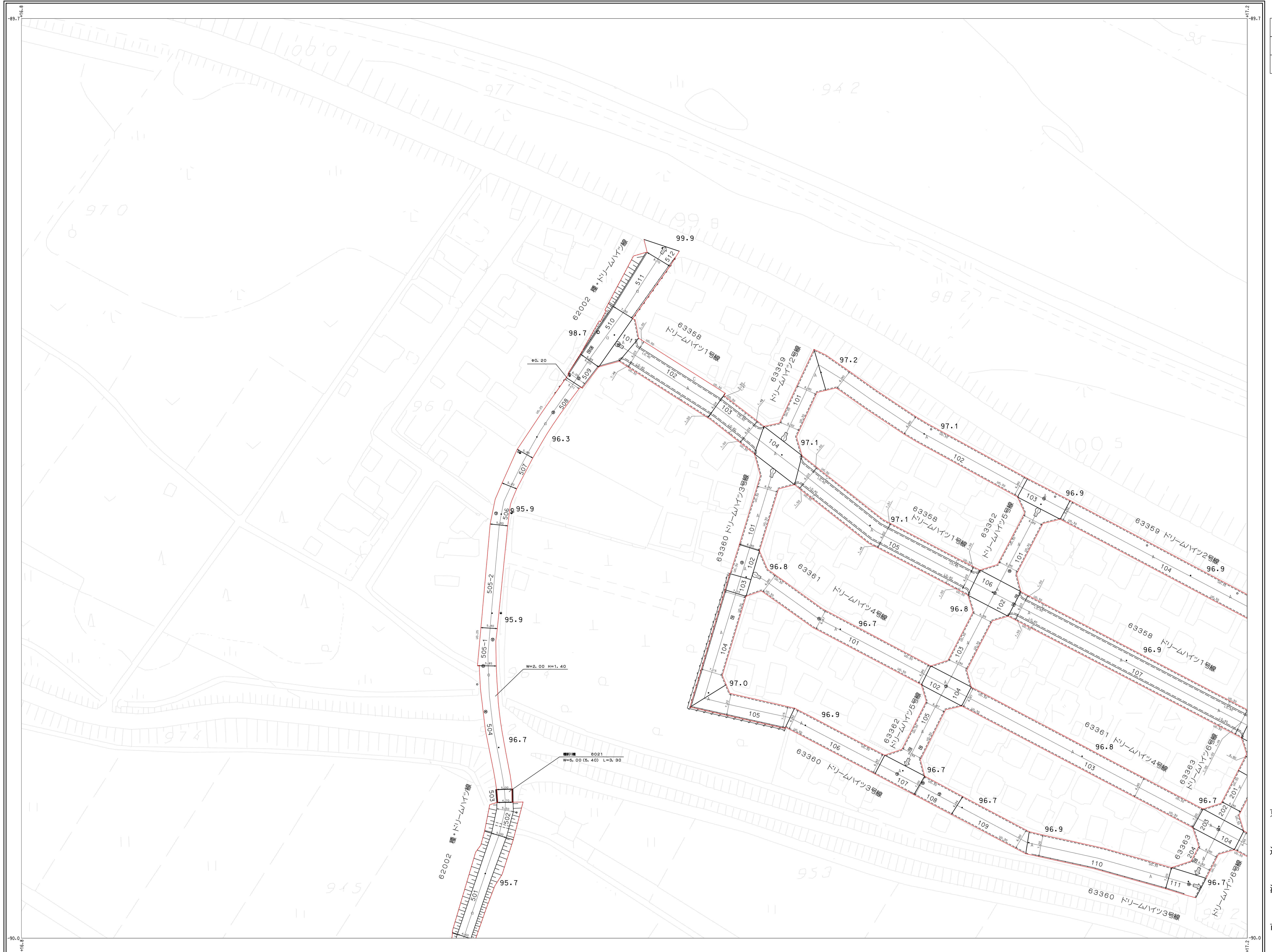
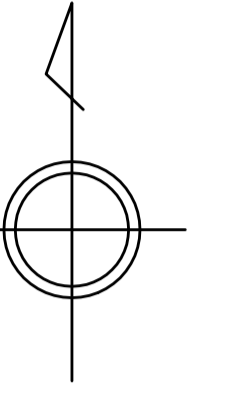
アジア航測株式会社調査

東  
近  
江  
市



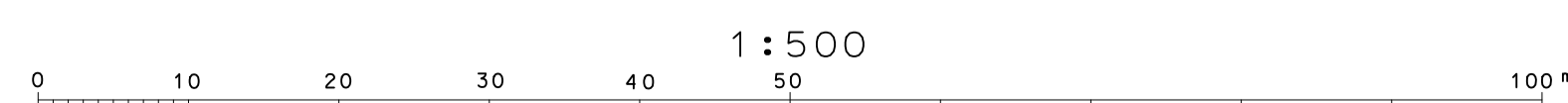
平成二十一年三月三十一日調製  
平成二十三年三月三十一日修正

	611-3	611-4
710-2	711-1	711-2



アジア航測株式会社調製

東  
近  
江  
市



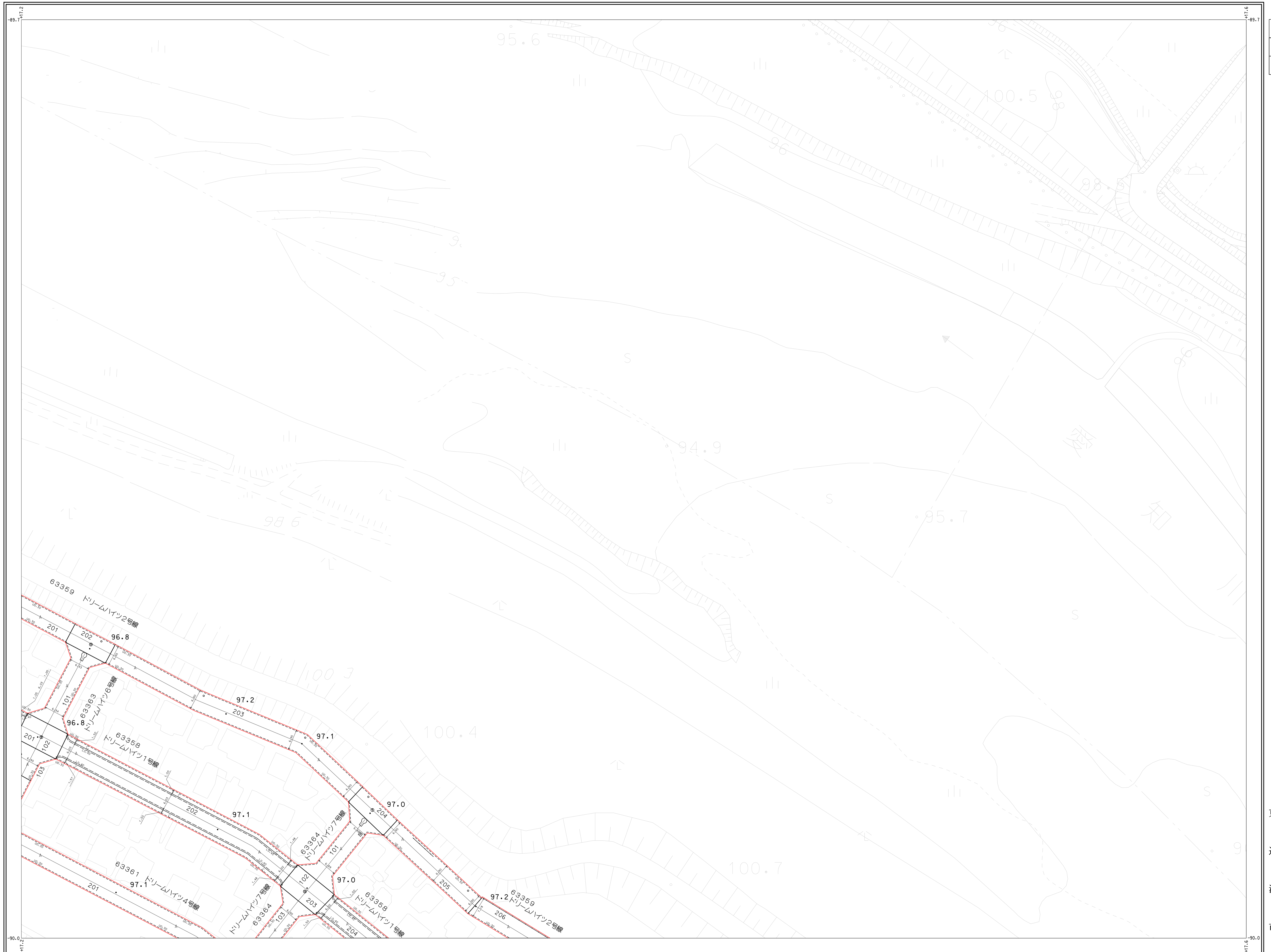
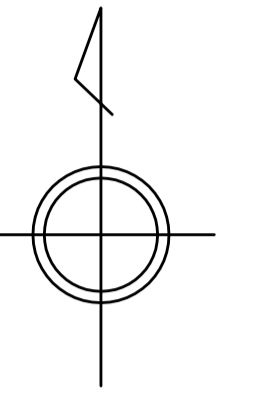
0611-4  
1:500

# 東近江市道路台帳図

(能登川地区)

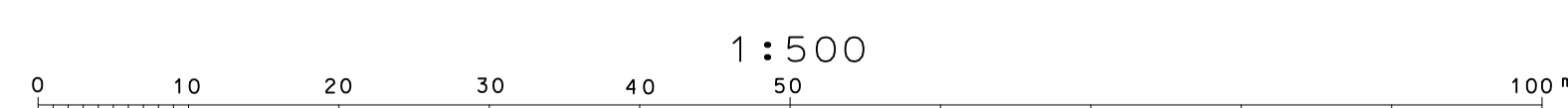
平成二十一年三月三十一日調製

611-3	611-4
711-1	711-2



アジア航測株式会社調製

東  
近  
江  
市



0611-4