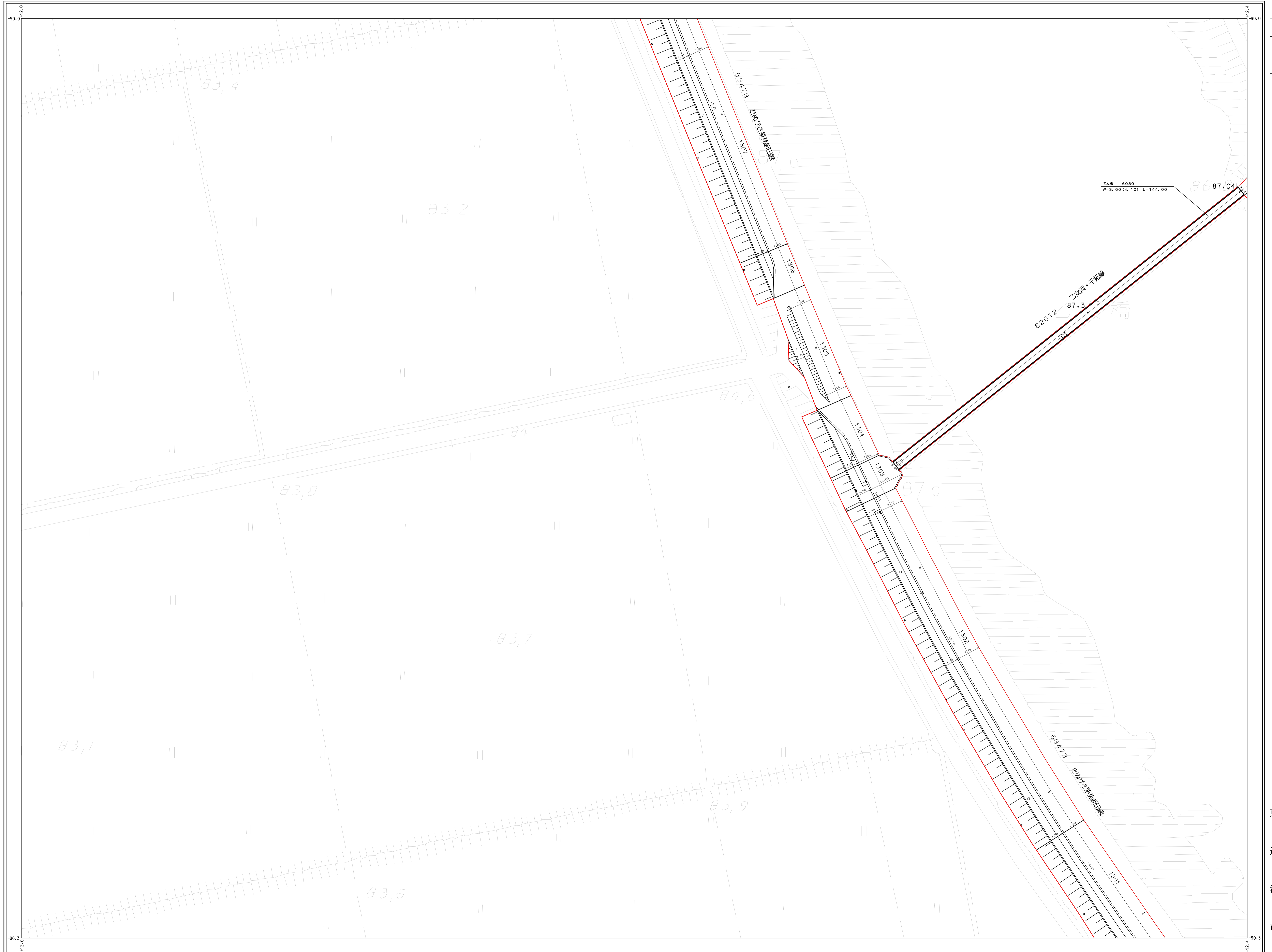
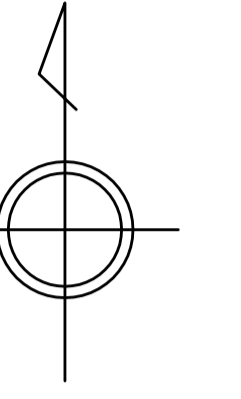


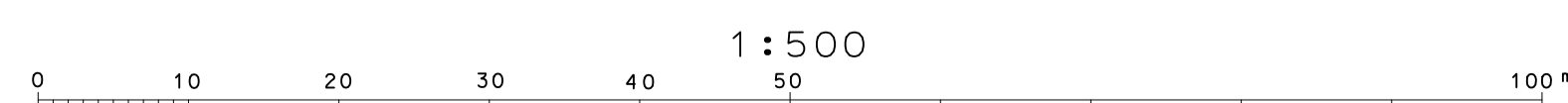
平成二十一年三月三十一日調査
令和四年三月三十一日修正

605-3	605-4
705-1	705-2
705-3	705-4



アジア航測株式会社調製

東
近
江
市



0705-2
1:500

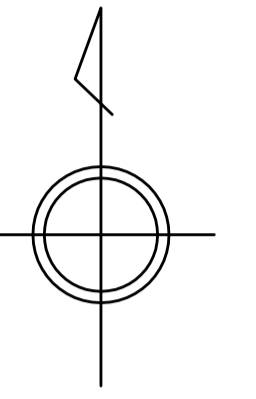
東近江市道路台帳図

(能登川地区)

平成二十一年三月三十一日調製

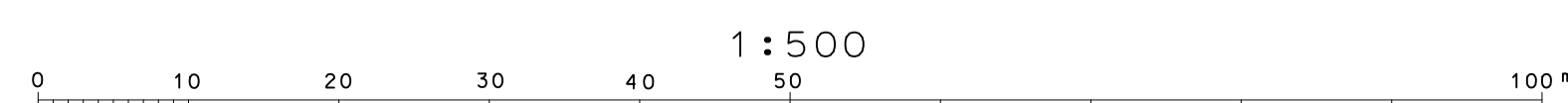


605-3	605-4	606-3
705-1	705-2	706-1
705-3	705-4	



アジア航測株式会社調製

東
近
江
市



0705-2


0705-3
1:500

東近江市道路台帳図

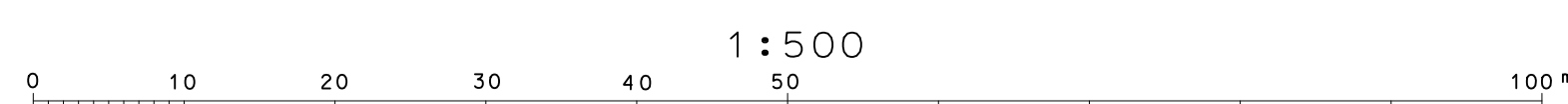
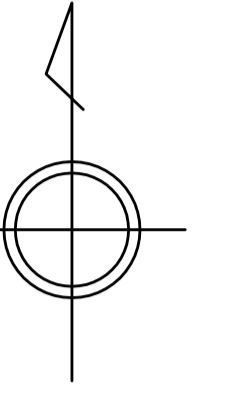
(能登川地区)

令和四年三月三十一日調査

アジア航測株式会社調査



705-1	705-2
705-3	705-4
	805-2



東
近
江
市

0705-3

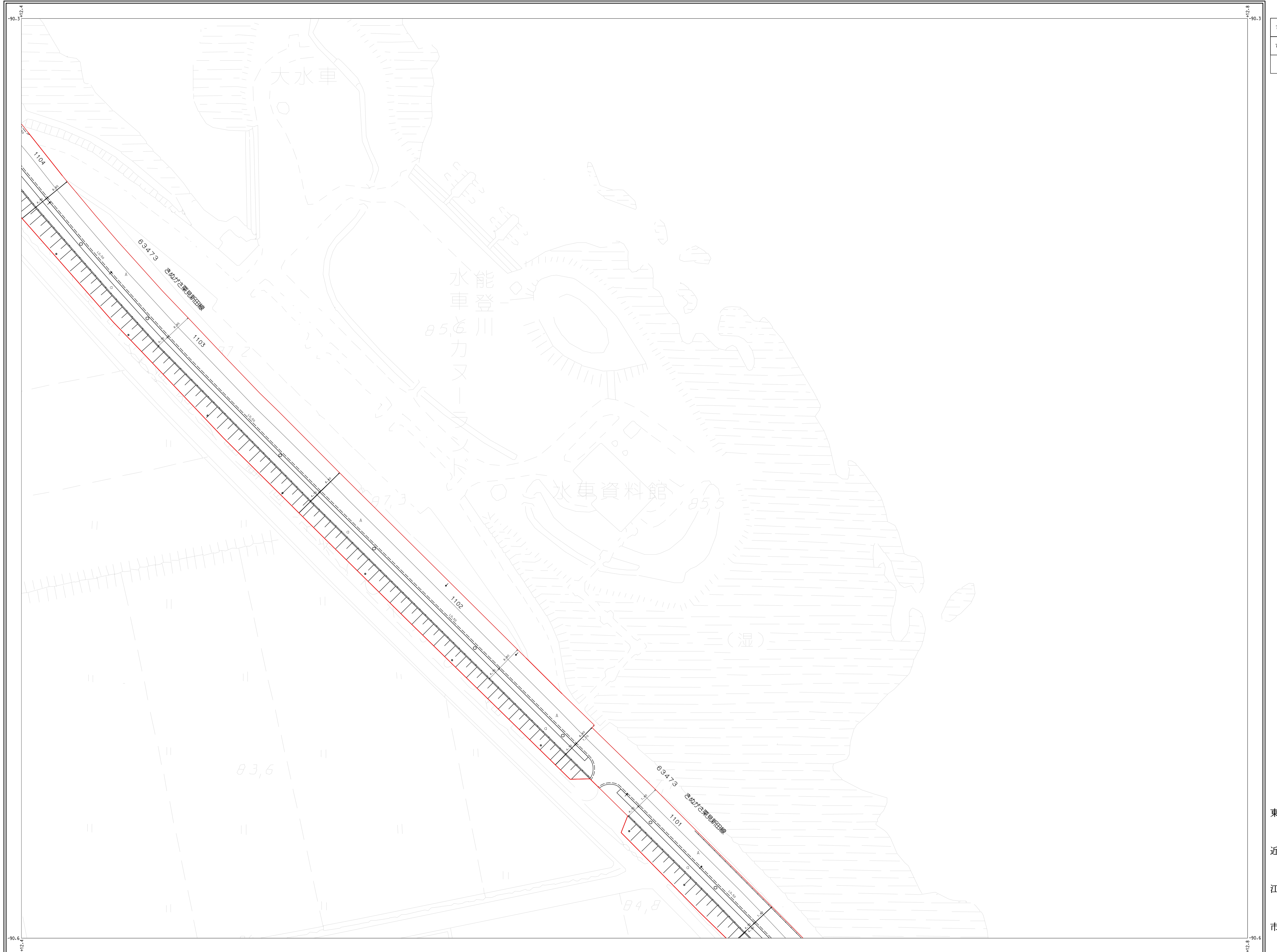
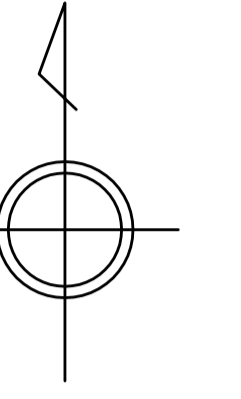
0705-4
1:500

東近江市道路台帳図

(能登川地区)

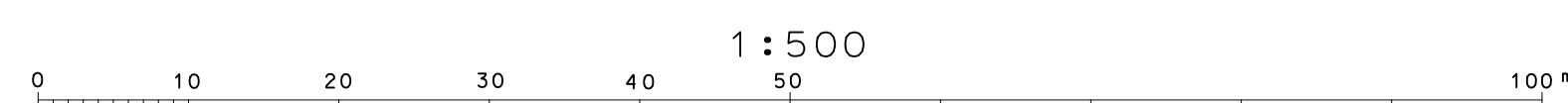
令和四年三月三十一日調査

705-1	705-2	706-1
705-3	705-4	
	805-2	



アジア航測株式会社調査

東
近
江
市


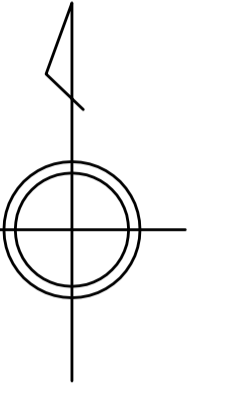


0705-4

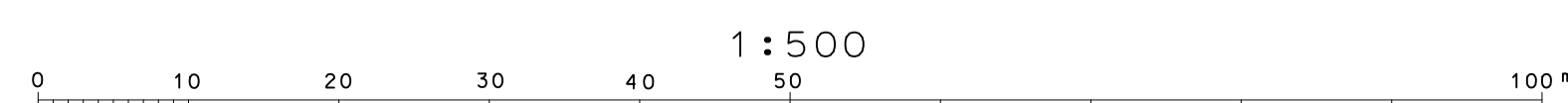
平成二十一年三月三十一日調製

アジア航測株式会社調製

605-4	606-3	606-4
705-2	706-1	706-2
705-3		


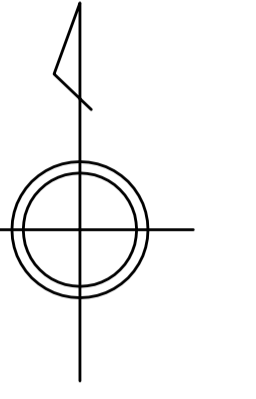


東
近
江
市



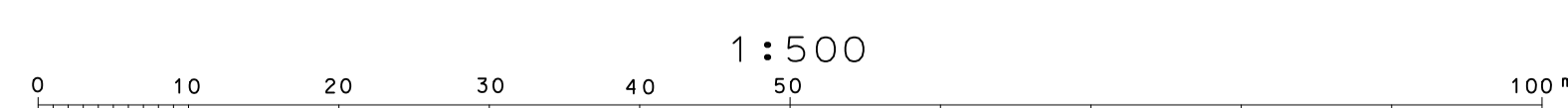
平成二十一年三月三十一日調製

606-3	606-4
706-1	706-2
	707-1
	707-3



アジア航測株式会社調製

東
近
江
市



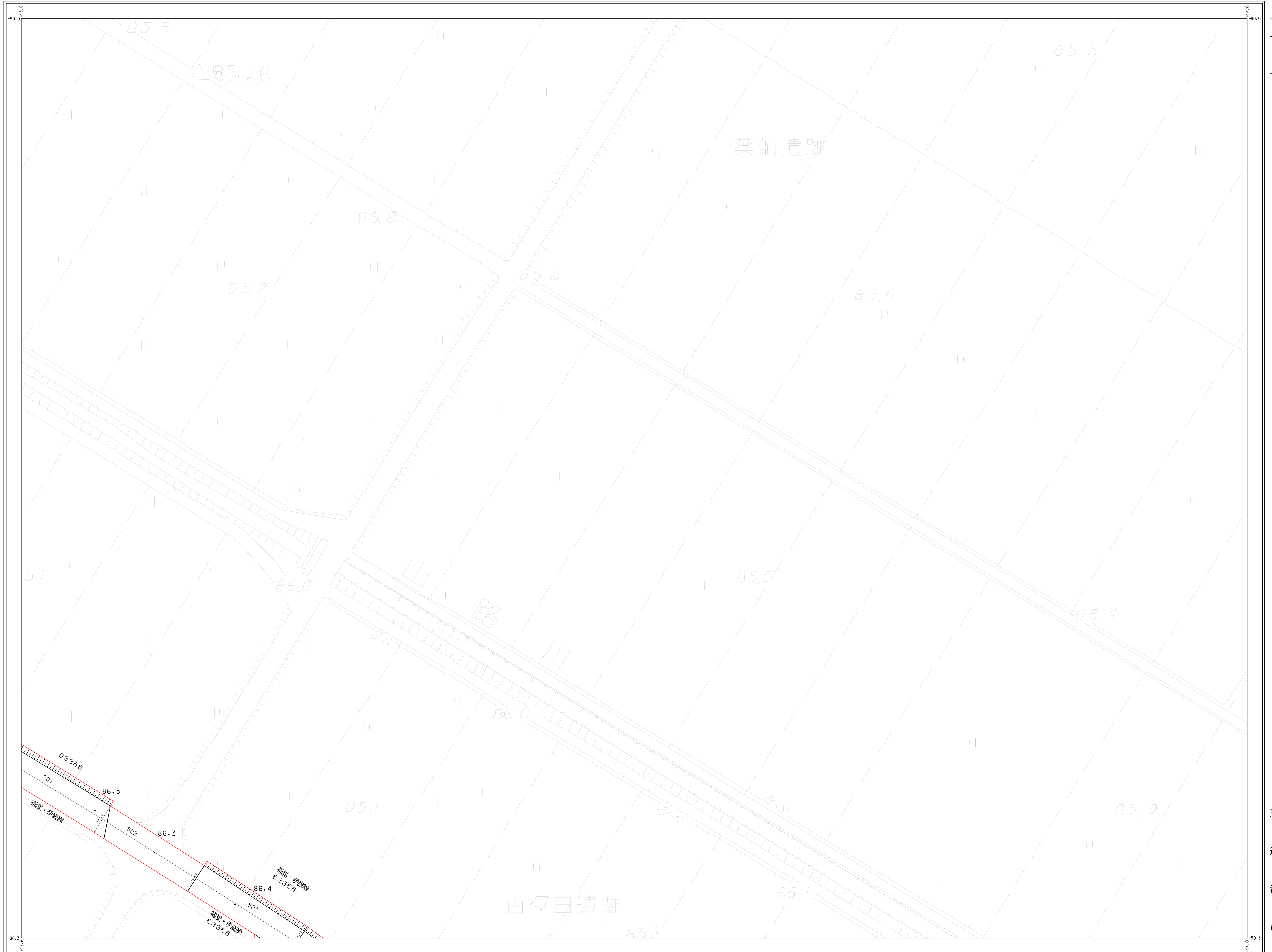
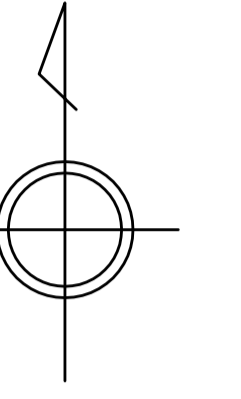
0707-1
1:500

東近江市道路台帳図

(能登川地区)

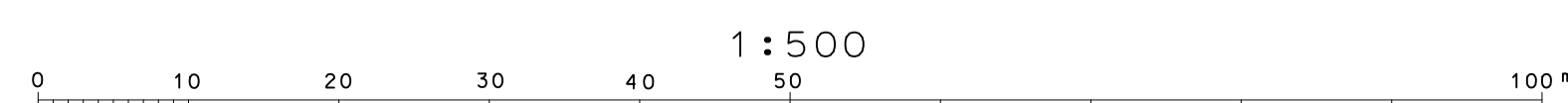
平成二十一年三月三十一日調製

606-4		607-4
706-2	707-1	707-2
	707-3	707-4



アジア航測株式会社調製

東
近
江
市

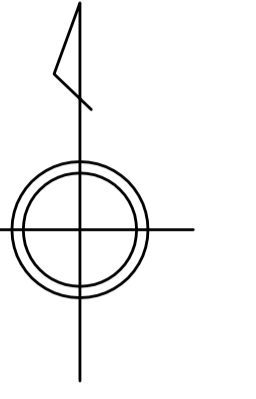


0707-1

平成二十一年三月三十一日調製
平成二十四年三月三十一日修正

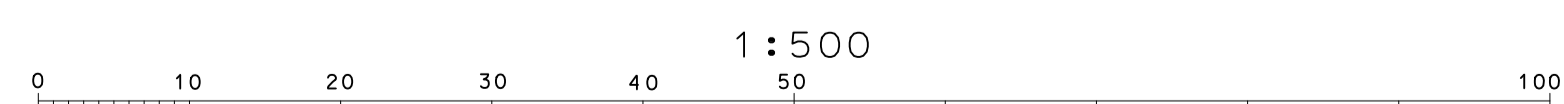


607-4	608-3	
707-1	707-2	708-1
707-3	707-4	708-3



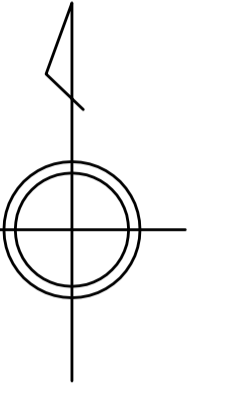
アジア航測株式会社調製

東
近
江
市



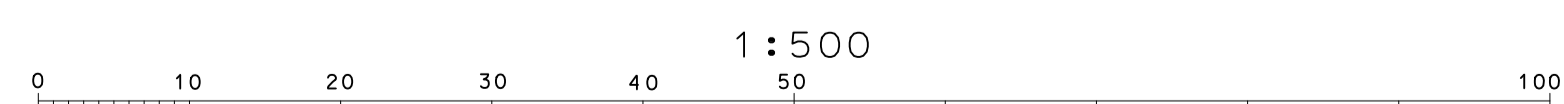
平成二十一年三月三十一日調製

706-2	707-1	707-2
	707-3	707-4
	807-1	807-2



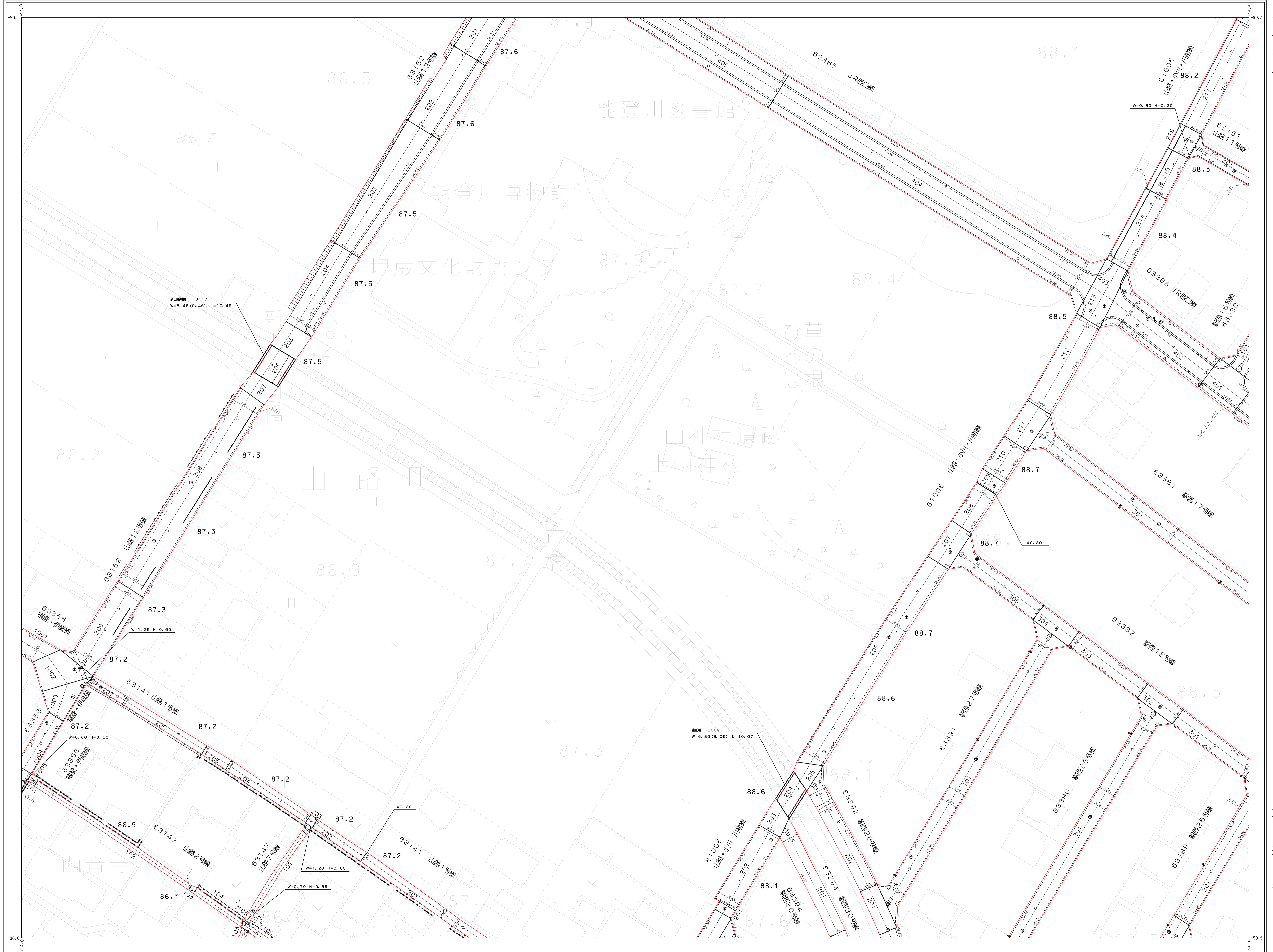
アジア航測株式会社調製

東
近
江
市

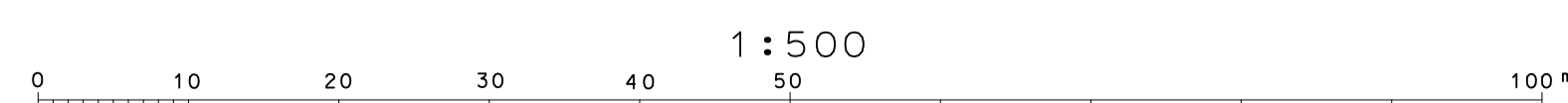
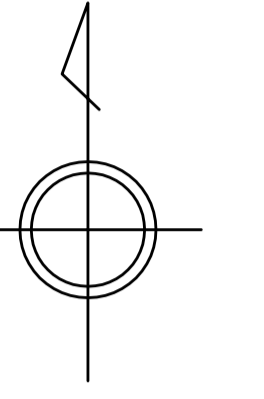


平成二十一年三月三十一日調製

アジア航測株式会社調製



707-1	707-2	708-1
707-3	707-4	708-3
807-1	807-2	808-1



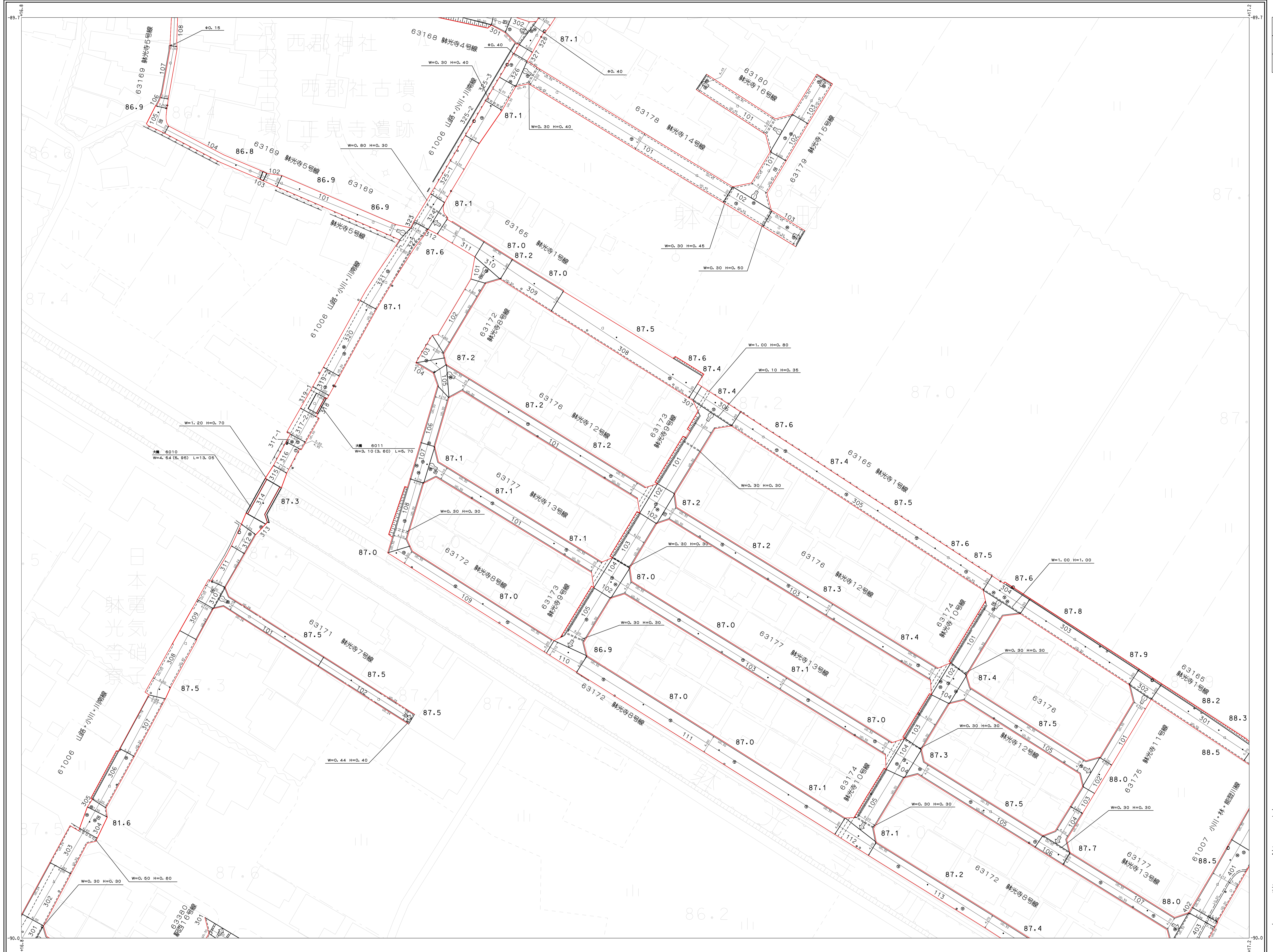
1:500

東
近
江
市

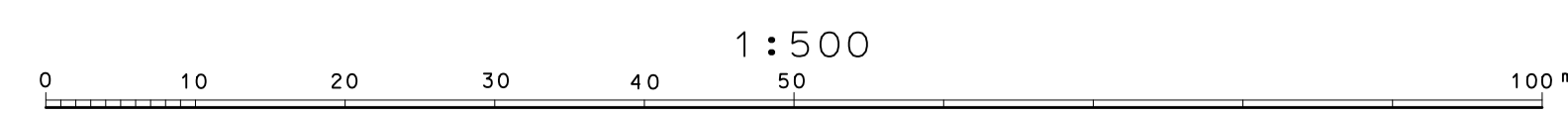
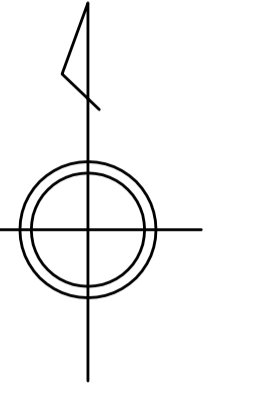
平成二十一年三月三十一日調製
平成二十三年三月三十一日修正
平成二十四年三月三十一日修正
平成二十五年三月三十一日修正
平成二十七年三月三十一日修正

令和二年三月三十一日修正
令和三年三月三十一日修正

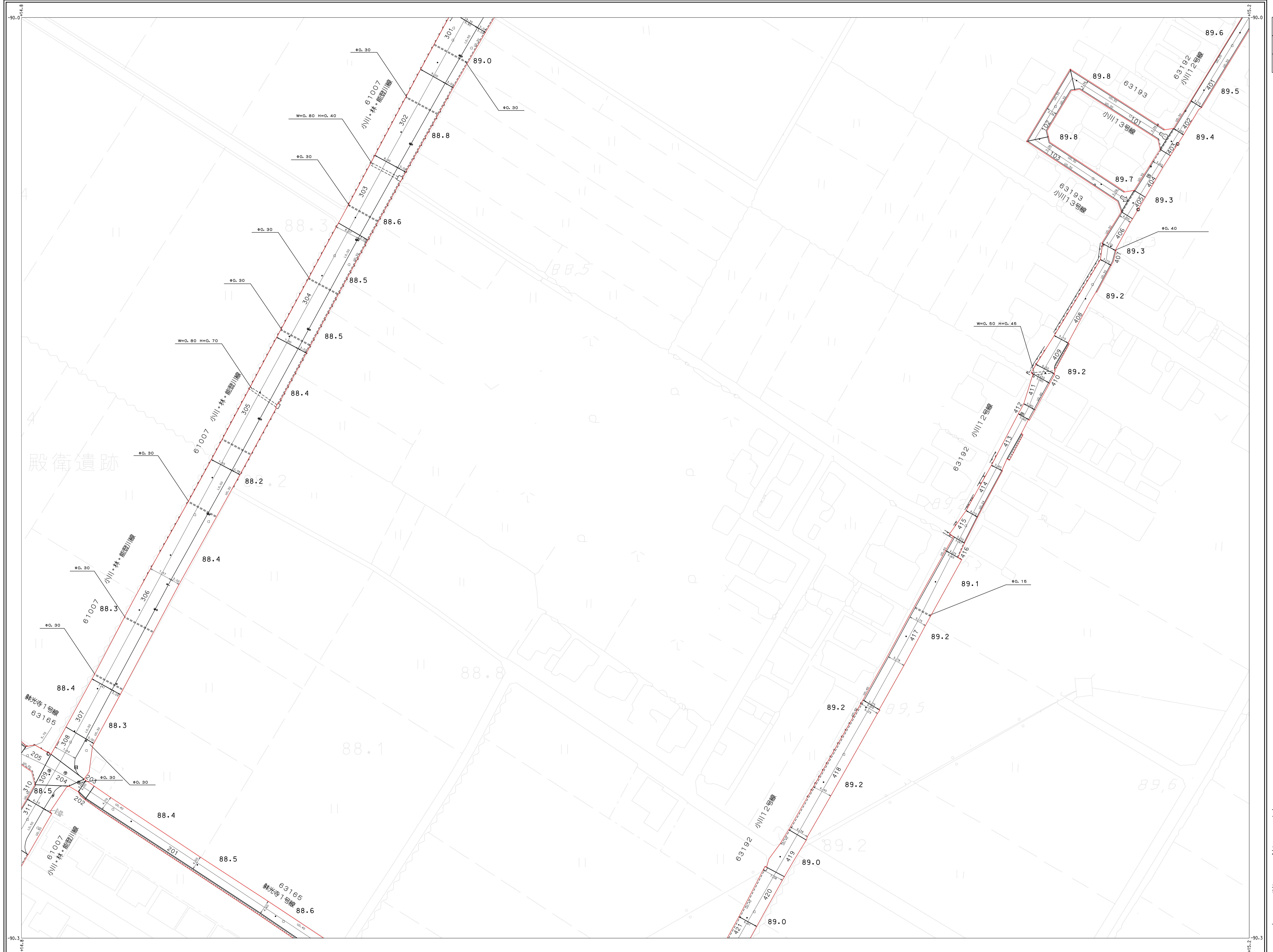
アジア航測株式会社調製



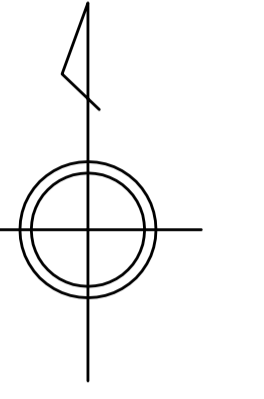
607-4	608-3	608-4
707-2	708-1	708-2
707-4	708-3	708-4



平成二十一年三月三十一日調製
平成二十四年三月三十一日修正



608-3	608-4	609-3
708-1	708-2	
708-3	708-4	709-3



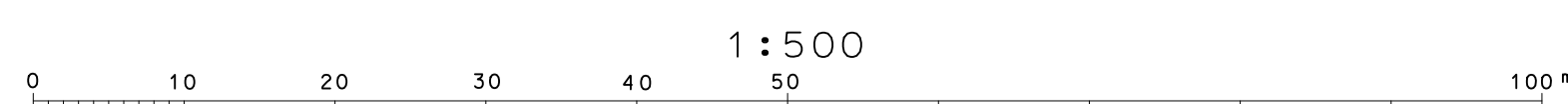
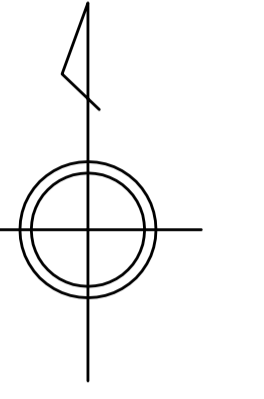
アジア航測株式会社調製

東
近
江
市

平成二十七年三月三十一日調製
平成二十七年三月三十一日修正



707-2	708-1	708-2
707-4	708-3	708-4
807-2	808-1	808-2

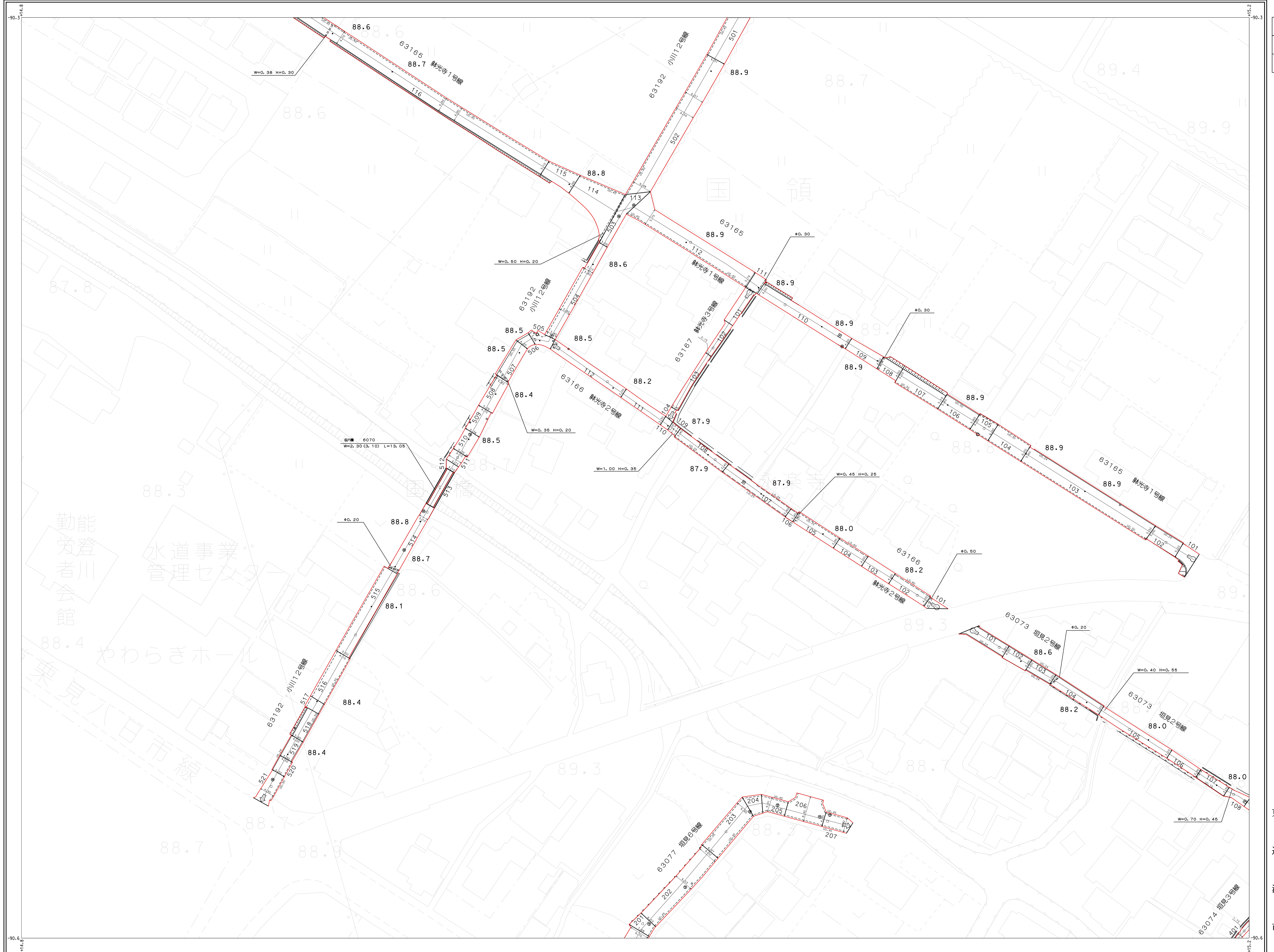
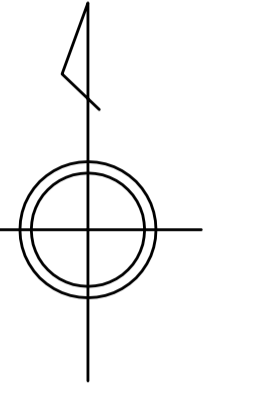


アジア航測株式会社調製

東
近
江
市

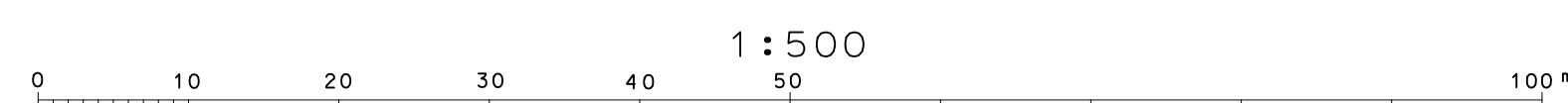
平成二十一年三月三十一日調製
平成三十年三月三十日修正

708-1	708-2	
708-3	708-4	709-3
808-1	808-2	809-1



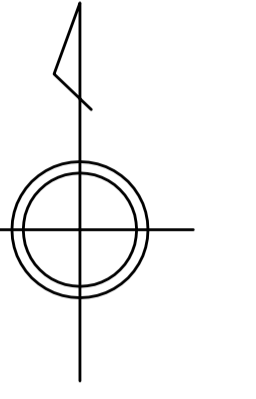
アジア航測株式会社調製

東
近
江
市



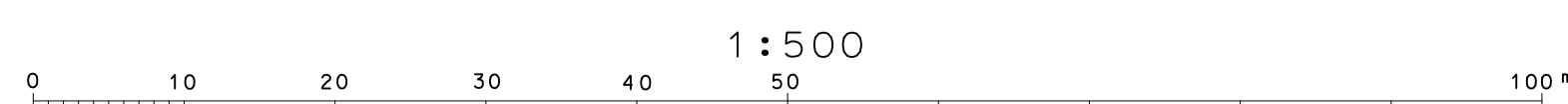
平成二十一年三月三十一日調査
令和四年三月三十一日修正

609-3	609-4	610-3
	709-2	710-1
709-3	709-4	710-3



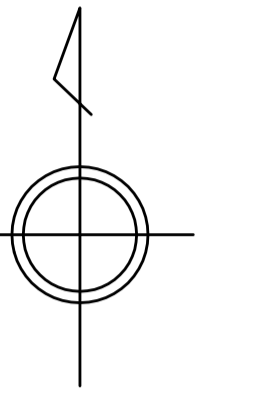
アジア航測株式会社調製

東
近
江
市



平成二十一年三月三十一日調製

708-2		709-2
708-4	709-3	709-4
808-2	809-1	809-2



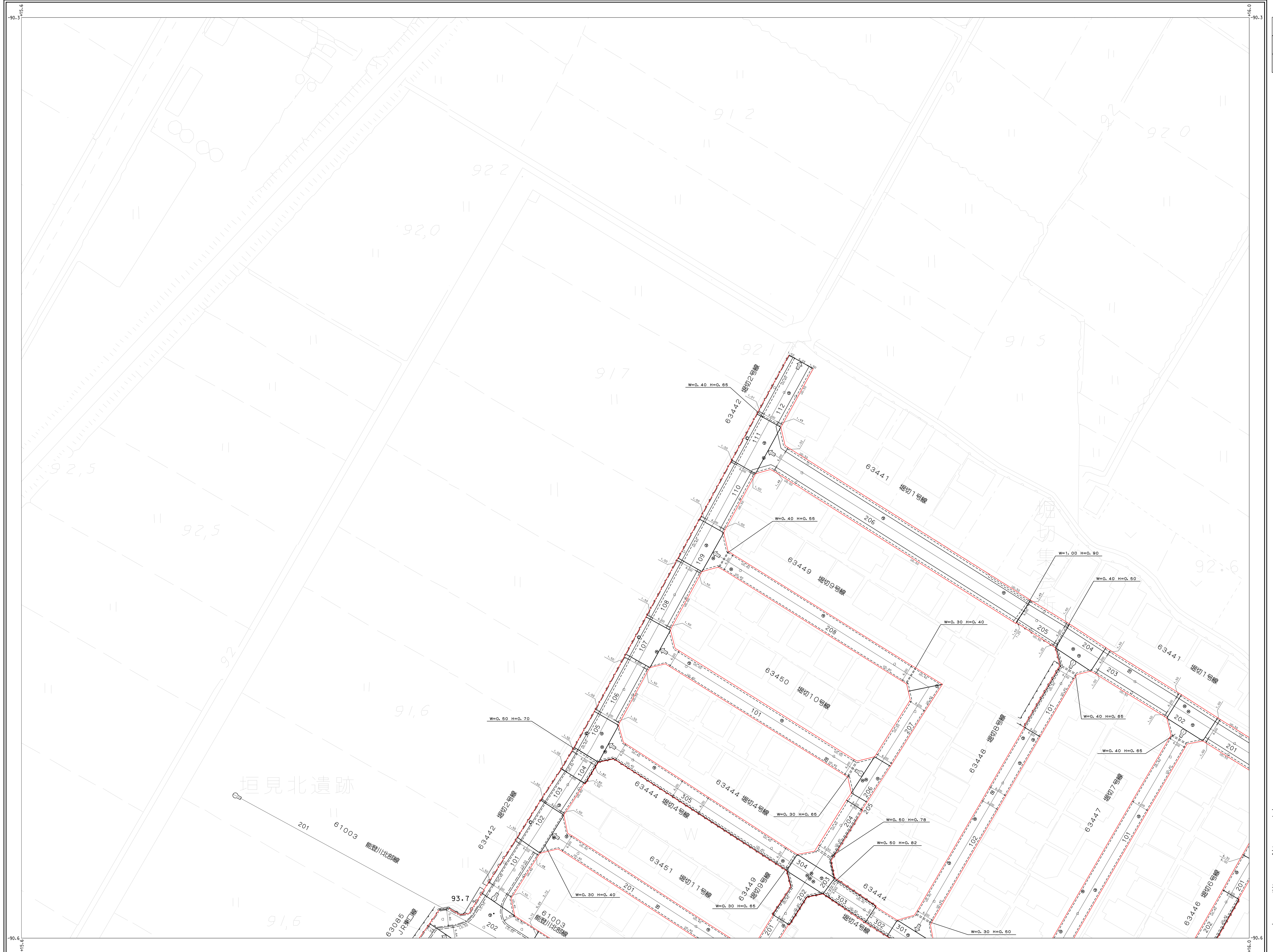
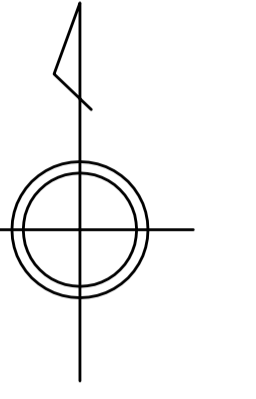
アジア航測株式会社調製

東
近
江
市



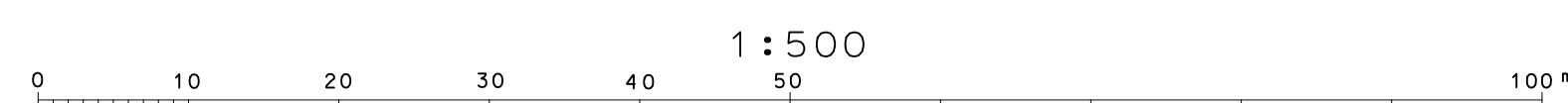
平成二十一年三月三十一日調製

709-2	710-1
709-3	709-4
809-1	810-1



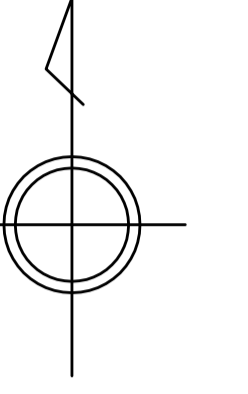
アジア航測株式会社調製

東近江市



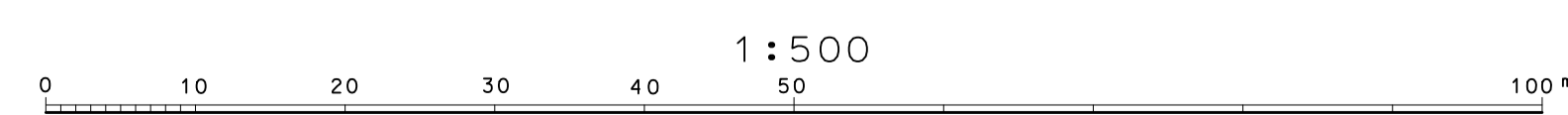
平成二十一年三月三十一日調製

609-4	610-3
709-2	710-1 710-2
709-4	710-3 710-4



アジア航測株式会社調製

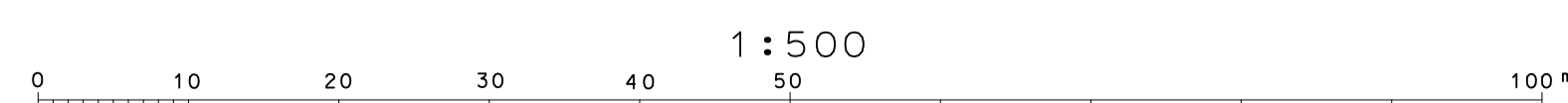
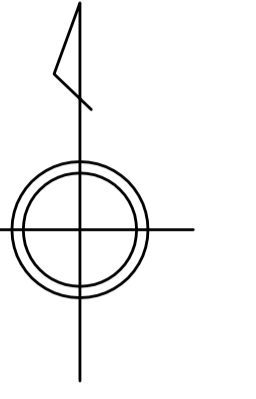
東
近
江
市



平成二十二年三月三十一日調製

アジア航測株式会社調製

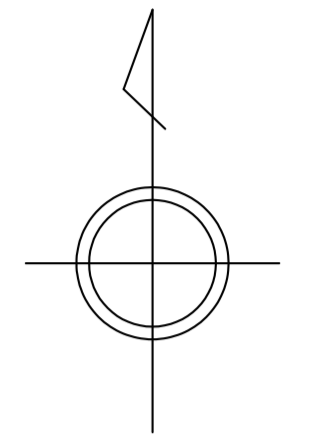
610-3		611-3
710-1	710-2	711-1
710-3	710-4	711-3



東
近
江
市

平成二十一年三月三十一日調製
平成二十七年三月三十一日修正
令和五年三月三十一日修正

709-2	710-1	710-2
709-4	710-3	710-4
809-2	810-1	810-2



アジア航測株式会社調製

東
近
江
市

